

ОПИСАНИЕ МЕСТОПОЛОЖЕНИЯ ГРАНИЦ

Публичный сервитут в отношении земель и земельных участков в целях строительства и эксплуатации линейного объекта системы газоснабжения и его неотъемлемых технологических частей "Газопровод межпоселковый от отвода на с. Карата к с. Цвакилколо, с. Кудиябросо, к с. Изано с отводами к с. Тад-Магитль, с. Лологонитль Ахвахского района Республики Дагестан"

(наименование объекта, местоположение границ которого описано (далее - объект))

Раздел 1

Сведения об объекте

№ п/п	Характеристики объекта	Описание характеристик
1	2	3
1.	Местоположение объекта	Республика Дагестан, м.р-н Ахвахский
2.	Площадь объекта +/- величина погрешности определения площади (Р +/- Дельта Р)	76006 +/- 96 м ²
3.	Иные характеристики объекта	Публичный сервитут в отношении земель и земельных участков в целях строительства и эксплуатации линейного объекта системы газоснабжения и его неотъемлемых технологических частей "Газопровод межпоселковый от отвода на с. Карата к с. Цвакилколо, с. Кудиябросо, к с. Изано с отводами к с. Тад-Магитль, с. Лологонитль Ахвахского района Республики Дагестан" в соответствии с п.1 ст.39.37 Земельного кодекса РФ сроком на 49 лет. Владелец публичного сервитута ООО "Газпром газификация" (ИНН 7813655197, ОГРН 1217800107744), юридический адрес и фактический адрес: 195277, Санкт-Петербург, вн. тер. г. Муниципальный округ Сампсониевское, пр-кт Большой Сампсониевский, д. 60, литера А, тел. +7 (812) 613-33-00, адрес эл. почты: info@eoggazprom.ru

Раздел 2**Сведения о местоположении границ объекта**

1. Система координат МСК-05, зона 1

2. Сведения о характерных точках границ объекта

Обозначение характерных точек границ	Координаты, м		Метод определения координат характерной точки	Средняя квадратическая погрешность положения характерной точки (Mt), м	Описание обозначения точки на местности (при наличии)
	X	Y			
1	2	3	4	5	6
1	167911.49	254322.20	Аналитический метод	0.1	Закрепление отсутствует
2	167911.43	254321.82	Аналитический метод	0.1	Закрепление отсутствует
3	167910.44	254321.97	Аналитический метод	0.1	Закрепление отсутствует
4	167860.51	254325.75	Аналитический метод	0.1	Закрепление отсутствует
5	167857.41	254325.66	Аналитический метод	0.1	Закрепление отсутствует
6	167857.13	254334.91	Аналитический метод	0.1	Закрепление отсутствует
7	167841.43	254334.44	Аналитический метод	0.1	Закрепление отсутствует
8	167841.67	254326.32	Аналитический метод	0.1	Закрепление отсутствует
9	167808.61	254325.32	Аналитический метод	0.1	Закрепление отсутствует
10	167793.63	254330.86	Аналитический метод	0.1	Закрепление отсутствует
11	167792.46	254327.70	Аналитический метод	0.1	Закрепление отсутствует
12	167768.39	254336.59	Аналитический метод	0.1	Закрепление отсутствует
13	167751.89	254338.26	Аналитический метод	0.1	Закрепление отсутствует
14	167735.05	254344.10	Аналитический метод	0.1	Закрепление отсутствует
15	167713.96	254364.25	Аналитический метод	0.1	Закрепление отсутствует
16	167682.82	254387.98	Аналитический метод	0.1	Закрепление отсутствует
17	167673.30	254397.32	Аналитический метод	0.1	Закрепление отсутствует
18	167662.87	254411.00	Аналитический метод	0.1	Закрепление отсутствует
19	167657.06	254431.30	Аналитический метод	0.1	Закрепление отсутствует
20	167653.49	254461.19	Аналитический метод	0.1	Закрепление отсутствует
21	167653.66	254487.69	Аналитический метод	0.1	Закрепление отсутствует
22	167641.35	254554.72	Аналитический метод	0.1	Закрепление отсутствует

2. Сведения о характерных точках границ объекта					
Обозначение характерных точек границ	Координаты, м		Метод определения координат характерной точки	Средняя квадратическая погрешность положения характерной точки (Mt), м	Описание обозначения точки на местности (при наличии)
	X	Y			
1	2	3	4	5	6
23	167624.33	254598.77	Аналитический метод	0.1	Закрепление отсутствует
24	167604.31	254644.61	Аналитический метод	0.1	Закрепление отсутствует
25	167588.90	254666.33	Аналитический метод	0.1	Закрепление отсутствует
26	167573.91	254674.66	Аналитический метод	0.1	Закрепление отсутствует
27	167561.91	254671.23	Аналитический метод	0.1	Закрепление отсутствует
28	167558.06	254655.88	Аналитический метод	0.1	Закрепление отсутствует
29	167557.76	254646.81	Аналитический метод	0.1	Закрепление отсутствует
30	167554.42	254634.89	Аналитический метод	0.1	Закрепление отсутствует
31	167549.66	254627.81	Аналитический метод	0.1	Закрепление отсутствует
32	167534.18	254628.86	Аналитический метод	0.1	Закрепление отсутствует
33	167505.93	254654.77	Аналитический метод	0.1	Закрепление отсутствует
34	167490.88	254666.10	Аналитический метод	0.1	Закрепление отсутствует
35	167481.17	254668.98	Аналитический метод	0.1	Закрепление отсутствует
36	167467.95	254671.50	Аналитический метод	0.1	Закрепление отсутствует
37	167443.02	254671.39	Аналитический метод	0.1	Закрепление отсутствует
38	167347.63	254651.34	Аналитический метод	0.1	Закрепление отсутствует
39	167322.41	254659.59	Аналитический метод	0.1	Закрепление отсутствует
40	167305.50	254658.37	Аналитический метод	0.1	Закрепление отсутствует
41	167273.04	254644.71	Аналитический метод	0.1	Закрепление отсутствует
42	167244.07	254640.19	Аналитический метод	0.1	Закрепление отсутствует
43	167210.37	254627.35	Аналитический метод	0.1	Закрепление отсутствует
44	167142.21	254608.17	Аналитический метод	0.1	Закрепление отсутствует
45	167104.82	254590.57	Аналитический метод	0.1	Закрепление отсутствует
46	167096.06	254588.04	Аналитический метод	0.1	Закрепление отсутствует
47	166917.10	254536.22	Аналитический метод	0.1	Закрепление отсутствует

2. Сведения о характерных точках границ объекта					
Обозначение характерных точек границ	Координаты, м		Метод определения координат характерной точки	Средняя квадратическая погрешность положения характерной точки (Mt), м	Описание обозначения точки на местности (при наличии)
	X	Y			
1	2	3	4	5	6
48	166904.48	254532.57	Аналитический метод	0.1	Закрепление отсутствует
49	166888.11	254496.65	Аналитический метод	0.1	Закрепление отсутствует
50	166863.28	254457.27	Аналитический метод	0.1	Закрепление отсутствует
51	166857.02	254443.83	Аналитический метод	0.1	Закрепление отсутствует
52	166855.86	254431.66	Аналитический метод	0.1	Закрепление отсутствует
53	166858.80	254423.75	Аналитический метод	0.1	Закрепление отсутствует
54	166875.97	254401.63	Аналитический метод	0.1	Закрепление отсутствует
55	166841.61	254374.95	Аналитический метод	0.1	Закрепление отсутствует
56	166849.41	254351.46	Аналитический метод	0.1	Закрепление отсутствует
57	166869.49	254334.94	Аналитический метод	0.1	Закрепление отсутствует
58	166885.63	254319.41	Аналитический метод	0.1	Закрепление отсутствует
59	166894.74	254307.88	Аналитический метод	0.1	Закрепление отсутствует
60	166898.55	254296.78	Аналитический метод	0.1	Закрепление отсутствует
61	166895.69	254263.24	Аналитический метод	0.1	Закрепление отсутствует
62	166898.08	254244.59	Аналитический метод	0.1	Закрепление отсутствует
63	166893.78	254234.33	Аналитический метод	0.1	Закрепление отсутствует
64	166885.82	254237.67	Аналитический метод	0.1	Закрепление отсутствует
65	166881.83	254247.40	Аналитический метод	0.1	Закрепление отсутствует
66	166876.13	254267.43	Аналитический метод	0.1	Закрепление отсутствует
67	166867.71	254283.30	Аналитический метод	0.1	Закрепление отсутствует
68	166854.50	254297.03	Аналитический метод	0.1	Закрепление отсутствует
69	166844.60	254301.87	Аналитический метод	0.1	Закрепление отсутствует
70	166827.78	254297.53	Аналитический метод	0.1	Закрепление отсутствует
71	166802.78	254275.41	Аналитический метод	0.1	Закрепление отсутствует
72	166771.23	254242.43	Аналитический метод	0.1	Закрепление отсутствует

2. Сведения о характерных точках границ объекта					
Обозначение характерных точек границ	Координаты, м		Метод определения координат характерной точки	Средняя квадратическая погрешность положения характерной точки (Mt), м	Описание обозначения точки на местности (при наличии)
	X	Y			
1	2	3	4	5	6
73	166761.96	254236.26	Аналитический метод	0.1	Закрепление отсутствует
74	166745.00	254226.71	Аналитический метод	0.1	Закрепление отсутствует
75	166729.69	254220.97	Аналитический метод	0.1	Закрепление отсутствует
76	166716.84	254217.29	Аналитический метод	0.1	Закрепление отсутствует
77	166703.02	254217.71	Аналитический метод	0.1	Закрепление отсутствует
78	166638.61	254226.74	Аналитический метод	0.1	Закрепление отсутствует
79	166614.07	254234.43	Аналитический метод	0.1	Закрепление отсутствует
80	166516.39	254276.24	Аналитический метод	0.1	Закрепление отсутствует
81	166465.99	254301.86	Аналитический метод	0.1	Закрепление отсутствует
82	166445.51	254304.62	Аналитический метод	0.1	Закрепление отсутствует
83	166433.11	254320.88	Аналитический метод	0.1	Закрепление отсутствует
84	166408.41	254335.19	Аналитический метод	0.1	Закрепление отсутствует
85	166397.76	254353.38	Аналитический метод	0.1	Закрепление отсутствует
86	166349.59	254362.55	Аналитический метод	0.1	Закрепление отсутствует
87	166340.93	254367.14	Аналитический метод	0.1	Закрепление отсутствует
88	166323.59	254387.94	Аналитический метод	0.1	Закрепление отсутствует
89	166309.63	254391.54	Аналитический метод	0.1	Закрепление отсутствует
90	166248.36	254379.63	Аналитический метод	0.1	Закрепление отсутствует
91	166230.71	254371.46	Аналитический метод	0.1	Закрепление отсутствует
92	166220.73	254374.41	Аналитический метод	0.1	Закрепление отсутствует
93	166211.32	254384.33	Аналитический метод	0.1	Закрепление отсутствует
94	166197.72	254406.58	Аналитический метод	0.1	Закрепление отсутствует
95	166181.63	254410.47	Аналитический метод	0.1	Закрепление отсутствует
96	166155.03	254412.92	Аналитический метод	0.1	Закрепление отсутствует
97	166144.10	254419.14	Аналитический метод	0.1	Закрепление отсутствует

2. Сведения о характерных точках границ объекта					
Обозначение характерных точек границ	Координаты, м		Метод определения координат характерной точки	Средняя квадратическая погрешность положения характерной точки (Mt), м	Описание обозначения точки на местности (при наличии)
	X	Y			
1	2	3	4	5	6
98	166144.59	254420.01	Аналитический метод	0.1	Закрепление отсутствует
99	166127.17	254429.92	Аналитический метод	0.1	Закрепление отсутствует
100	166126.67	254429.05	Аналитический метод	0.1	Закрепление отсутствует
101	166121.07	254432.24	Аналитический метод	0.1	Закрепление отсутствует
102	166115.04	254421.64	Аналитический метод	0.1	Закрепление отсутствует
103	166114.17	254422.13	Аналитический метод	0.1	Закрепление отсутствует
104	166110.59	254415.84	Аналитический метод	0.1	Закрепление отсутствует
105	166101.88	254394.11	Аналитический метод	0.1	Закрепление отсутствует
106	166072.01	254351.37	Аналитический метод	0.1	Закрепление отсутствует
107	166058.03	254324.50	Аналитический метод	0.1	Закрепление отсутствует
108	166051.37	254322.40	Аналитический метод	0.1	Закрепление отсутствует
109	166041.36	254354.12	Аналитический метод	0.1	Закрепление отсутствует
110	166026.93	254399.92	Аналитический метод	0.1	Закрепление отсутствует
111	166006.96	254404.34	Аналитический метод	0.1	Закрепление отсутствует
112	165984.71	254397.32	Аналитический метод	0.1	Закрепление отсутствует
113	165979.07	254394.31	Аналитический метод	0.1	Закрепление отсутствует
114	165954.81	254381.36	Аналитический метод	0.1	Закрепление отсутствует
115	165926.17	254385.38	Аналитический метод	0.1	Закрепление отсутствует
116	165926.03	254384.39	Аналитический метод	0.1	Закрепление отсутствует
117	165912.41	254386.31	Аналитический метод	0.1	Закрепление отсутствует
118	165899.67	254414.31	Аналитический метод	0.1	Закрепление отсутствует
119	165871.54	254424.75	Аналитический метод	0.1	Закрепление отсутствует
120	165844.26	254470.91	Аналитический метод	0.1	Закрепление отсутствует
121	165828.46	254474.57	Аналитический метод	0.1	Закрепление отсутствует
122	165812.98	254466.66	Аналитический метод	0.1	Закрепление отсутствует

2. Сведения о характерных точках границ объекта					
Обозначение характерных точек границ	Координаты, м		Метод определения координат характерной точки	Средняя квадратическая погрешность положения характерной точки (Mt), м	Описание обозначения точки на местности (при наличии)
	X	Y			
1	2	3	4	5	6
123	165775.53	254427.07	Аналитический метод	0.1	Закрепление отсутствует
124	165737.27	254386.63	Аналитический метод	0.1	Закрепление отсутствует
125	165707.14	254367.73	Аналитический метод	0.1	Закрепление отсутствует
126	165666.32	254323.94	Аналитический метод	0.1	Закрепление отсутствует
127	165655.07	254314.77	Аналитический метод	0.1	Закрепление отсутствует
128	165647.32	254311.44	Аналитический метод	0.1	Закрепление отсутствует
129	165637.75	254333.72	Аналитический метод	0.1	Закрепление отсутствует
130	165637.49	254334.32	Аналитический метод	0.1	Закрепление отсутствует
131	165637.55	254335.18	Аналитический метод	0.1	Закрепление отсутствует
132	165637.54	254336.05	Аналитический метод	0.1	Закрепление отсутствует
133	165637.45	254336.92	Аналитический метод	0.1	Закрепление отсутствует
134	165637.29	254337.78	Аналитический метод	0.1	Закрепление отсутствует
135	165637.05	254338.61	Аналитический метод	0.1	Закрепление отсутствует
136	165636.74	254339.43	Аналитический метод	0.1	Закрепление отсутствует
137	165633.19	254347.69	Аналитический метод	0.1	Закрепление отсутствует
138	165632.81	254348.48	Аналитический метод	0.1	Закрепление отсутствует
139	165632.36	254349.23	Аналитический метод	0.1	Закрепление отсутствует
140	165631.85	254349.94	Аналитический метод	0.1	Закрепление отсутствует
141	165631.28	254350.60	Аналитический метод	0.1	Закрепление отсутствует
142	165630.66	254351.21	Аналитический метод	0.1	Закрепление отсутствует
143	165629.98	254351.76	Аналитический метод	0.1	Закрепление отсутствует
144	165629.26	254352.25	Аналитический метод	0.1	Закрепление отсутствует
145	165628.50	254352.68	Аналитический метод	0.1	Закрепление отсутствует
146	165627.70	254353.03	Аналитический метод	0.1	Закрепление отсутствует
147	165626.88	254353.32	Аналитический метод	0.1	Закрепление отсутствует

2. Сведения о характерных точках границ объекта					
Обозначение характерных точек границ	Координаты, м		Метод определения координат характерной точки	Средняя квадратическая погрешность положения характерной точки (Mt), м	Описание обозначения точки на местности (при наличии)
	X	Y			
1	2	3	4	5	6
148	165626.03	254353.54	Аналитический метод	0.1	Закрепление отсутствует
149	165625.17	254353.68	Аналитический метод	0.1	Закрепление отсутствует
150	165624.30	254353.74	Аналитический метод	0.1	Закрепление отсутствует
151	165623.43	254353.73	Аналитический метод	0.1	Закрепление отсутствует
152	165622.56	254353.64	Аналитический метод	0.1	Закрепление отсутствует
153	165621.71	254353.48	Аналитический метод	0.1	Закрепление отсутствует
154	165620.87	254353.24	Аналитический метод	0.1	Закрепление отсутствует
155	165620.05	254352.93	Аналитический метод	0.1	Закрепление отсутствует
156	165617.29	254351.75	Аналитический метод	0.1	Закрепление отсутствует
157	165616.51	254351.37	Аналитический метод	0.1	Закрепление отсутствует
158	165615.76	254350.92	Аналитический метод	0.1	Закрепление отсутствует
159	165615.05	254350.41	Аналитический метод	0.1	Закрепление отсутствует
160	165614.39	254349.84	Аналитический метод	0.1	Закрепление отсутствует
161	165613.78	254349.22	Аналитический метод	0.1	Закрепление отсутствует
162	165613.23	254348.54	Аналитический метод	0.1	Закрепление отсутствует
163	165612.74	254347.82	Аналитический метод	0.1	Закрепление отсутствует
164	165612.31	254347.06	Аналитический метод	0.1	Закрепление отсутствует
165	165611.96	254346.26	Аналитический метод	0.1	Закрепление отсутствует
166	165611.67	254345.44	Аналитический метод	0.1	Закрепление отсутствует
167	165611.45	254344.59	Аналитический метод	0.1	Закрепление отсутствует
168	165611.31	254343.73	Аналитический метод	0.1	Закрепление отсутствует
169	165611.25	254342.86	Аналитический метод	0.1	Закрепление отсутствует
170	165611.26	254341.99	Аналитический метод	0.1	Закрепление отсутствует
171	165611.35	254341.12	Аналитический метод	0.1	Закрепление отсутствует
172	165611.51	254340.26	Аналитический метод	0.1	Закрепление отсутствует

2. Сведения о характерных точках границ объекта					
Обозначение характерных точек границ	Координаты, м		Метод определения координат характерной точки	Средняя квадратическая погрешность положения характерной точки (Mt), м	Описание обозначения точки на местности (при наличии)
	X	Y			
1	2	3	4	5	6
173	165611.75	254339.43	Аналитический метод	0.1	Закрепление отсутствует
174	165612.06	254338.61	Аналитический метод	0.1	Закрепление отсутствует
175	165615.61	254330.34	Аналитический метод	0.1	Закрепление отсутствует
176	165615.99	254329.56	Аналитический метод	0.1	Закрепление отсутствует
177	165616.44	254328.81	Аналитический метод	0.1	Закрепление отсутствует
178	165616.95	254328.10	Аналитический метод	0.1	Закрепление отсутствует
179	165617.52	254327.44	Аналитический метод	0.1	Закрепление отсутствует
180	165618.14	254326.83	Аналитический метод	0.1	Закрепление отсутствует
181	165618.82	254326.28	Аналитический метод	0.1	Закрепление отсутствует
182	165619.54	254325.79	Аналитический метод	0.1	Закрепление отсутствует
183	165620.30	254325.36	Аналитический метод	0.1	Закрепление отсутствует
184	165621.10	254325.00	Аналитический метод	0.1	Закрепление отсутствует
185	165621.92	254324.71	Аналитический метод	0.1	Закрепление отсутствует
186	165622.77	254324.50	Аналитический метод	0.1	Закрепление отсутствует
187	165623.63	254324.36	Аналитический метод	0.1	Закрепление отсутствует
188	165624.50	254324.30	Аналитический метод	0.1	Закрепление отсутствует
189	165625.37	254324.31	Аналитический метод	0.1	Закрепление отсутствует
190	165626.24	254324.39	Аналитический метод	0.1	Закрепление отсутствует
191	165627.09	254324.56	Аналитический метод	0.1	Закрепление отсутствует
192	165627.93	254324.79	Аналитический метод	0.1	Закрепление отсутствует
193	165628.75	254325.10	Аналитический метод	0.1	Закрепление отсутствует
194	165630.28	254325.76	Аналитический метод	0.1	Закрепление отсутствует
195	165631.51	254326.29	Аналитический метод	0.1	Закрепление отсутствует
196	165632.24	254326.64	Аналитический метод	0.1	Закрепление отсутствует
197	165632.93	254327.05	Аналитический метод	0.1	Закрепление отсутствует

2. Сведения о характерных точках границ объекта					
Обозначение характерных точек границ	Координаты, м		Метод определения координат характерной точки	Средняя квадратическая погрешность положения характерной точки (Mt), м	Описание обозначения точки на местности (при наличии)
	X	Y			
1	2	3	4	5	6
198	165633.60	254327.51	Аналитический метод	0.1	Закрепление отсутствует
199	165634.22	254328.02	Аналитический метод	0.1	Закрепление отсутствует
200	165634.80	254328.59	Аналитический метод	0.1	Закрепление отсутствует
201	165635.34	254329.19	Аналитический метод	0.1	Закрепление отсутствует
202	165645.23	254306.19	Аналитический метод	0.1	Закрепление отсутствует
203	165657.17	254311.32	Аналитический метод	0.1	Закрепление отсутствует
204	165669.06	254321.02	Аналитический метод	0.1	Закрепление отсутствует
205	165709.71	254364.62	Аналитический метод	0.1	Закрепление отсутствует
206	165739.83	254383.51	Аналитический метод	0.1	Закрепление отсутствует
207	165815.42	254463.41	Аналитический метод	0.1	Закрепление отсутствует
208	165828.98	254470.34	Аналитический метод	0.1	Закрепление отсутствует
209	165841.69	254467.40	Аналитический метод	0.1	Закрепление отсутствует
210	165868.82	254421.50	Аналитический метод	0.1	Закрепление отсутствует
211	165896.72	254411.14	Аналитический метод	0.1	Закрепление отсутствует
212	165909.67	254382.65	Аналитический метод	0.1	Закрепление отсутствует
213	165925.48	254380.43	Аналитический метод	0.1	Закрепление отсутствует
214	165925.34	254379.44	Аналитический метод	0.1	Закрепление отсутствует
215	165955.91	254375.15	Аналитический метод	0.1	Закрепление отсутствует
216	165987.05	254391.77	Аналитический метод	0.1	Закрепление отсутствует
217	166007.23	254398.13	Аналитический метод	0.1	Закрепление отсутствует
218	166022.25	254394.81	Аналитический метод	0.1	Закрепление отсутствует
219	166035.64	254352.31	Аналитический метод	0.1	Закрепление отсутствует
220	166047.45	254314.87	Аналитический метод	0.1	Закрепление отсутствует
221	166062.20	254319.52	Аналитический метод	0.1	Закрепление отсутствует
222	166077.15	254348.25	Аналитический метод	0.1	Закрепление отсутствует

2. Сведения о характерных точках границ объекта					
Обозначение характерных точек границ	Координаты, м		Метод определения координат характерной точки	Средняя квадратическая погрешность положения характерной точки (Mt), м	Описание обозначения точки на местности (при наличии)
	X	Y			
1	2	3	4	5	6
223	166107.19	254391.24	Аналитический метод	0.1	Закрепление отсутствует
224	166116.01	254413.22	Аналитический метод	0.1	Закрепление отсутствует
225	166119.39	254419.17	Аналитический метод	0.1	Закрепление отсутствует
226	166118.52	254419.66	Аналитический метод	0.1	Закрепление отсутствует
227	166122.57	254426.78	Аналитический метод	0.1	Закрепление отсутствует
228	166124.69	254425.57	Аналитический метод	0.1	Закрепление отсутствует
229	166124.20	254424.70	Аналитический метод	0.1	Закрепление отсутствует
230	166141.62	254414.79	Аналитический метод	0.1	Закрепление отсутствует
231	166142.12	254415.66	Аналитический метод	0.1	Закрепление отсутствует
232	166153.80	254409.01	Аналитический метод	0.1	Закрепление отсутствует
233	166180.98	254406.51	Аналитический метод	0.1	Закрепление отсутствует
234	166195.18	254403.08	Аналитический метод	0.1	Закрепление отсутствует
235	166208.13	254381.89	Аналитический метод	0.1	Закрепление отсутствует
236	166218.57	254370.88	Аналитический метод	0.1	Закрепление отсутствует
237	166231.02	254367.19	Аналитический метод	0.1	Закрепление отсутствует
238	166249.60	254375.80	Аналитический метод	0.1	Закрепление отсутствует
239	166309.51	254387.44	Аналитический метод	0.1	Закрепление отсутствует
240	166321.35	254384.39	Аналитический метод	0.1	Закрепление отсутствует
241	166338.37	254363.97	Аналитический метод	0.1	Закрепление отсутствует
242	166348.25	254358.73	Аналитический метод	0.1	Закрепление отсутствует
243	166395.23	254349.79	Аналитический метод	0.1	Закрепление отсутствует
244	166405.49	254332.25	Аналитический метод	0.1	Закрепление отсутствует
245	166430.42	254317.81	Аналитический метод	0.1	Закрепление отсутствует
246	166443.33	254300.88	Аналитический метод	0.1	Закрепление отсутствует
247	166464.78	254297.98	Аналитический метод	0.1	Закрепление отсутствует

2. Сведения о характерных точках границ объекта					
Обозначение характерных точек границ	Координаты, м		Метод определения координат характерной точки	Средняя квадратическая погрешность положения характерной точки (Mt), м	Описание обозначения точки на местности (при наличии)
	X	Y			
1	2	3	4	5	6
248	166514.69	254272.62	Аналитический метод	0.1	Закрепление отсутствует
249	166612.68	254230.67	Аналитический метод	0.1	Закрепление отсутствует
250	166637.73	254222.82	Аналитический метод	0.1	Закрепление отсутствует
251	166702.68	254213.72	Аналитический метод	0.1	Закрепление отсутствует
252	166717.34	254213.27	Аналитический метод	0.1	Закрепление отсутствует
253	166730.95	254217.17	Аналитический метод	0.1	Закрепление отсутствует
254	166746.70	254223.07	Аналитический метод	0.1	Закрепление отсутствует
255	166764.06	254232.85	Аналитический метод	0.1	Закрепление отсутствует
256	166773.82	254239.35	Аналитический метод	0.1	Закрепление отсутствует
257	166805.56	254272.53	Аналитический метод	0.1	Закрепление отсутствует
258	166829.71	254293.90	Аналитический метод	0.1	Закрепление отсутствует
259	166844.17	254297.63	Аналитический метод	0.1	Закрепление отсутствует
260	166852.11	254293.75	Аналитический метод	0.1	Закрепление отсутствует
261	166864.44	254280.93	Аналитический метод	0.1	Закрепление отсутствует
262	166872.40	254265.92	Аналитический метод	0.1	Закрепление отсутствует
263	166878.04	254246.09	Аналитический метод	0.1	Закрепление отсутствует
264	166882.75	254234.61	Аналитический метод	0.1	Закрепление отсутствует
265	166895.93	254229.10	Аналитический метод	0.1	Закрепление отсутствует
266	166902.18	254244.04	Аналитический метод	0.1	Закрепление отсутствует
267	166899.71	254263.33	Аналитический метод	0.1	Закрепление отсутствует
268	166902.61	254297.28	Аналитический метод	0.1	Закрепление отсутствует
269	166898.30	254309.82	Аналитический метод	0.1	Закрепление отсутствует
270	166888.60	254322.10	Аналитический метод	0.1	Закрепление отсутствует
271	166872.15	254337.93	Аналитический метод	0.1	Закрепление отсутствует
272	166855.83	254351.36	Аналитический метод	0.1	Закрепление отсутствует

2. Сведения о характерных точках границ объекта					
Обозначение характерных точек границ	Координаты, м		Метод определения координат характерной точки	Средняя квадратическая погрешность положения характерной точки (Mt), м	Описание обозначения точки на местности (при наличии)
	X	Y			
1	2	3	4	5	6
273	166852.84	254353.82	Аналитический метод	0.1	Закрепление отсутствует
274	166850.42	254361.11	Аналитический метод	0.1	Закрепление отсутствует
275	166846.30	254373.53	Аналитический метод	0.1	Закрепление отсутствует
276	166881.59	254400.92	Аналитический метод	0.1	Закрепление отсутствует
277	166862.34	254425.72	Аналитический метод	0.1	Закрепление отсутствует
278	166859.93	254432.19	Аналитический метод	0.1	Закрепление отсутствует
279	166860.93	254442.76	Аналитический метод	0.1	Закрепление отсутствует
280	166866.80	254455.35	Аналитический метод	0.1	Закрепление отсутствует
281	166891.63	254494.75	Аналитический метод	0.1	Закрепление отсутствует
282	166907.35	254529.24	Аналитический метод	0.1	Закрепление отсутствует
283	167106.23	254586.82	Аналитический метод	0.1	Закрепление отсутствует
284	167143.62	254604.41	Аналитический метод	0.1	Закрепление отсутствует
285	167211.63	254623.55	Аналитический метод	0.1	Закрепление отсутствует
286	167245.10	254636.31	Аналитический метод	0.1	Закрепление отсутствует
287	167274.14	254640.83	Аналитический метод	0.1	Закрепление отсутствует
288	167306.44	254654.43	Аналитический метод	0.1	Закрепление отсутствует
289	167321.92	254655.55	Аналитический метод	0.1	Закрепление отсутствует
290	167347.40	254647.20	Аналитический метод	0.1	Закрепление отсутствует
291	167443.44	254667.39	Аналитический метод	0.1	Закрепление отсутствует
292	167467.58	254667.50	Аналитический метод	0.1	Закрепление отсутствует
293	167480.22	254665.09	Аналитический метод	0.1	Закрепление отсутствует
294	167489.06	254662.47	Аналитический метод	0.1	Закрепление отсутствует
295	167503.37	254651.69	Аналитический метод	0.1	Закрепление отсутствует
296	167532.51	254624.97	Аналитический метод	0.1	Закрепление отсутствует
297	167551.69	254623.66	Аналитический метод	0.1	Закрепление отсутствует

2. Сведения о характерных точках границ объекта					
Обозначение характерных точек границ	Координаты, м		Метод определения координат характерной точки	Средняя квадратическая погрешность положения характерной точки (Mt), м	Описание обозначения точки на местности (при наличии)
	X	Y			
1	2	3	4	5	6
298	167558.10	254633.19	Аналитический метод	0.1	Закрепление отсутствует
299	167561.75	254646.20	Аналитический метод	0.1	Закрепление отсутствует
300	167562.05	254655.33	Аналитический метод	0.1	Закрепление отсутствует
301	167565.22	254668.02	Аналитический метод	0.1	Закрепление отсутствует
302	167573.42	254670.36	Аналитический метод	0.1	Закрепление отсутствует
303	167586.16	254663.27	Аналитический метод	0.1	Закрепление отсутствует
304	167600.81	254642.63	Аналитический метод	0.1	Закрепление отсутствует
305	167620.63	254597.25	Аналитический метод	0.1	Закрепление отсутствует
306	167637.48	254553.63	Аналитический метод	0.1	Закрепление отсутствует
307	167649.66	254487.34	Аналитический метод	0.1	Закрепление отсутствует
308	167649.48	254460.96	Аналитический метод	0.1	Закрепление отсутствует
309	167653.13	254430.51	Аналитический метод	0.1	Закрепление отсутствует
310	167659.23	254409.18	Аналитический метод	0.1	Закрепление отсутствует
311	167670.29	254394.66	Аналитический метод	0.1	Закрепление отсутствует
312	167680.19	254384.95	Аналитический метод	0.1	Закрепление отсутствует
313	167711.35	254361.20	Аналитический метод	0.1	Закрепление отсутствует
314	167732.92	254340.60	Аналитический метод	0.1	Закрепление отсутствует
315	167751.02	254334.33	Аналитический метод	0.1	Закрепление отсутствует
316	167767.48	254332.66	Аналитический метод	0.1	Закрепление отсутствует
317	167794.83	254322.56	Аналитический метод	0.1	Закрепление отсутствует
318	167795.99	254325.72	Аналитический метод	0.1	Закрепление отсутствует
319	167807.95	254321.30	Аналитический метод	0.1	Закрепление отсутствует
320	167845.79	254322.44	Аналитический метод	0.1	Закрепление отсутствует
321	167845.55	254330.56	Аналитический метод	0.1	Закрепление отсутствует
322	167853.25	254330.79	Аналитический метод	0.1	Закрепление отсутствует

2. Сведения о характерных точках границ объекта					
Обозначение характерных точек границ	Координаты, м		Метод определения координат характерной точки	Средняя квадратическая погрешность положения характерной точки (Mt), м	Описание обозначения точки на местности (при наличии)
	X	Y			
1	2	3	4	5	6
323	167853.53	254321.54	Аналитический метод	0.1	Закрепление отсутствует
324	167860.42	254321.75	Аналитический метод	0.1	Закрепление отсутствует
325	167909.98	254318.00	Аналитический метод	0.1	Закрепление отсутствует
326	167959.99	254310.13	Аналитический метод	0.1	Закрепление отсутствует
327	168015.29	254304.75	Аналитический метод	0.1	Закрепление отсутствует
328	168063.61	254298.42	Аналитический метод	0.1	Закрепление отсутствует
329	168127.93	254302.87	Аналитический метод	0.1	Закрепление отсутствует
330	168152.10	254301.01	Аналитический метод	0.1	Закрепление отсутствует
331	168181.26	254302.41	Аналитический метод	0.1	Закрепление отсутствует
332	168192.16	254306.55	Аналитический метод	0.1	Закрепление отсутствует
333	168222.65	254323.58	Аналитический метод	0.1	Закрепление отсутствует
334	168227.49	254327.39	Аналитический метод	0.1	Закрепление отсутствует
335	168219.92	254336.99	Аналитический метод	0.1	Закрепление отсутствует
336	168279.39	254383.82	Аналитический метод	0.1	Закрепление отсутствует
337	168317.78	254429.62	Аналитический метод	0.1	Закрепление отсутствует
338	168384.80	254509.58	Аналитический метод	0.1	Закрепление отсутствует
339	168385.57	254508.93	Аналитический метод	0.1	Закрепление отсутствует
340	168388.97	254512.99	Аналитический метод	0.1	Закрепление отсутствует
341	168425.81	254556.95	Аналитический метод	0.1	Закрепление отсутствует
342	168441.55	254554.18	Аналитический метод	0.1	Закрепление отсутствует
343	168450.59	254548.61	Аналитический метод	0.1	Закрепление отсутствует
344	168454.61	254543.83	Аналитический метод	0.1	Закрепление отсутствует
345	168458.23	254546.87	Аналитический метод	0.1	Закрепление отсутствует
346	168458.87	254546.11	Аналитический метод	0.1	Закрепление отсутствует
347	168475.46	254560.03	Аналитический метод	0.1	Закрепление отсутствует

2. Сведения о характерных точках границ объекта					
Обозначение характерных точек границ	Координаты, м		Метод определения координат характерной точки	Средняя квадратическая погрешность положения характерной точки (Mt), м	Описание обозначения точки на местности (при наличии)
	X	Y			
1	2	3	4	5	6
348	168486.22	254566.77	Аналитический метод	0.1	Закрепление отсутствует
349	168497.90	254564.05	Аналитический метод	0.1	Закрепление отсутствует
350	168504.66	254557.61	Аналитический метод	0.1	Закрепление отсутствует
351	168516.25	254542.31	Аналитический метод	0.1	Закрепление отсутствует
352	168525.01	254534.43	Аналитический метод	0.1	Закрепление отсутствует
353	168546.67	254537.49	Аналитический метод	0.1	Закрепление отсутствует
354	168574.40	254529.05	Аналитический метод	0.1	Закрепление отсутствует
355	168611.12	254532.59	Аналитический метод	0.1	Закрепление отсутствует
356	168630.63	254530.34	Аналитический метод	0.1	Закрепление отсутствует
357	168630.75	254531.34	Аналитический метод	0.1	Закрепление отсутствует
358	168655.75	254528.45	Аналитический метод	0.1	Закрепление отсутствует
359	168680.22	254552.44	Аналитический метод	0.1	Закрепление отсутствует
360	168680.92	254551.73	Аналитический метод	0.1	Закрепление отсутствует
361	168684.68	254555.41	Аналитический метод	0.1	Закрепление отсутствует
362	168707.56	254559.07	Аналитический метод	0.1	Закрепление отсутствует
363	168707.40	254560.06	Аналитический метод	0.1	Закрепление отсутствует
364	168733.75	254564.27	Аналитический метод	0.1	Закрепление отсутствует
365	168766.20	254584.42	Аналитический метод	0.1	Закрепление отсутствует
366	168795.77	254617.50	Аналитический метод	0.1	Закрепление отсутствует
367	168818.95	254644.94	Аналитический метод	0.1	Закрепление отсутствует
368	168836.99	254668.35	Аналитический метод	0.1	Закрепление отсутствует
369	168849.82	254688.85	Аналитический метод	0.1	Закрепление отсутствует
370	168853.99	254698.90	Аналитический метод	0.1	Закрепление отсутствует
371	168854.19	254713.67	Аналитический метод	0.1	Закрепление отсутствует
372	168859.91	254733.15	Аналитический метод	0.1	Закрепление отсутствует

2. Сведения о характерных точках границ объекта					
Обозначение характерных точек границ	Координаты, м		Метод определения координат характерной точки	Средняя квадратическая погрешность положения характерной точки (Mt), м	Описание обозначения точки на местности (при наличии)
	X	Y			
1	2	3	4	5	6
373	168865.91	254745.68	Аналитический метод	0.1	Закрепление отсутствует
374	168890.08	254770.05	Аналитический метод	0.1	Закрепление отсутствует
375	168930.07	254809.76	Аналитический метод	0.1	Закрепление отсутствует
376	168954.57	254830.13	Аналитический метод	0.1	Закрепление отсутствует
377	168963.61	254836.30	Аналитический метод	0.1	Закрепление отсутствует
378	168976.94	254842.56	Аналитический метод	0.1	Закрепление отсутствует
379	168989.46	254847.21	Аналитический метод	0.1	Закрепление отсутствует
380	169001.62	254850.91	Аналитический метод	0.1	Закрепление отсутствует
381	169063.63	254853.70	Аналитический метод	0.1	Закрепление отсутствует
382	169113.34	254868.82	Аналитический метод	0.1	Закрепление отсутствует
383	169128.23	254865.36	Аналитический метод	0.1	Закрепление отсутствует
384	169139.11	254864.14	Аналитический метод	0.1	Закрепление отсутствует
385	169150.88	254865.72	Аналитический метод	0.1	Закрепление отсутствует
386	169171.21	254871.90	Аналитический метод	0.1	Закрепление отсутствует
387	169176.97	254872.73	Аналитический метод	0.1	Закрепление отсутствует
388	169186.75	254872.28	Аналитический метод	0.1	Закрепление отсутствует
389	169242.80	254872.43	Аналитический метод	0.1	Закрепление отсутствует
390	169271.54	254876.74	Аналитический метод	0.1	Закрепление отсутствует
391	169296.36	254874.32	Аналитический метод	0.1	Закрепление отсутствует
392	169322.38	254877.35	Аналитический метод	0.1	Закрепление отсутствует
393	169348.27	254884.49	Аналитический метод	0.1	Закрепление отсутствует
394	169360.91	254893.63	Аналитический метод	0.1	Закрепление отсутствует
395	169370.81	254903.40	Аналитический метод	0.1	Закрепление отсутствует
396	169378.17	254905.63	Аналитический метод	0.1	Закрепление отсутствует
397	169387.57	254906.48	Аналитический метод	0.1	Закрепление отсутствует

2. Сведения о характерных точках границ объекта					
Обозначение характерных точек границ	Координаты, м		Метод определения координат характерной точки	Средняя квадратическая погрешность положения характерной точки (Mt), м	Описание обозначения точки на местности (при наличии)
	X	Y			
1	2	3	4	5	6
398	169414.09	254899.27	Аналитический метод	0.1	Закрепление отсутствует
399	169423.38	254899.21	Аналитический метод	0.1	Закрепление отсутствует
400	169444.24	254901.83	Аналитический метод	0.1	Закрепление отсутствует
401	169458.63	254900.34	Аналитический метод	0.1	Закрепление отсутствует
402	169477.82	254897.31	Аналитический метод	0.1	Закрепление отсутствует
403	169487.90	254899.71	Аналитический метод	0.1	Закрепление отсутствует
404	169515.12	254910.30	Аналитический метод	0.1	Закрепление отсутствует
405	169526.02	254912.76	Аналитический метод	0.1	Закрепление отсутствует
406	169542.30	254914.14	Аналитический метод	0.1	Закрепление отсутствует
407	169549.70	254917.99	Аналитический метод	0.1	Закрепление отсутствует
408	169558.85	254926.78	Аналитический метод	0.1	Закрепление отсутствует
409	169565.37	254927.90	Аналитический метод	0.1	Закрепление отсутствует
410	169572.21	254927.82	Аналитический метод	0.1	Закрепление отсутствует
411	169590.79	254924.94	Аналитический метод	0.1	Закрепление отсутствует
412	169600.55	254925.83	Аналитический метод	0.1	Закрепление отсутствует
413	169633.33	254940.06	Аналитический метод	0.1	Закрепление отсутствует
414	169678.39	254966.18	Аналитический метод	0.1	Закрепление отсутствует
415	169693.52	254976.86	Аналитический метод	0.1	Закрепление отсутствует
416	169700.23	254983.18	Аналитический метод	0.1	Закрепление отсутствует
417	169709.79	254989.51	Аналитический метод	0.1	Закрепление отсутствует
418	169716.75	254992.14	Аналитический метод	0.1	Закрепление отсутствует
419	169729.66	254994.45	Аналитический метод	0.1	Закрепление отсутствует
420	169762.80	254994.80	Аналитический метод	0.1	Закрепление отсутствует
421	169774.00	254995.97	Аналитический метод	0.1	Закрепление отсутствует
422	169812.43	255004.34	Аналитический метод	0.1	Закрепление отсутствует

2. Сведения о характерных точках границ объекта					
Обозначение характерных точек границ	Координаты, м		Метод определения координат характерной точки	Средняя квадратическая погрешность положения характерной точки (Mt), м	Описание обозначения точки на местности (при наличии)
	X	Y			
1	2	3	4	5	6
423	169858.28	255004.62	Аналитический метод	0.1	Закрепление отсутствует
424	169877.77	255005.74	Аналитический метод	0.1	Закрепление отсутствует
425	169921.56	255008.25	Аналитический метод	0.1	Закрепление отсутствует
426	170001.25	255001.50	Аналитический метод	0.1	Закрепление отсутствует
427	170041.50	255013.69	Аналитический метод	0.1	Закрепление отсутствует
428	170069.01	255014.54	Аналитический метод	0.1	Закрепление отсутствует
429	170099.69	255024.38	Аналитический метод	0.1	Закрепление отсутствует
430	170134.38	255043.49	Аналитический метод	0.1	Закрепление отсутствует
431	170201.25	255071.25	Аналитический метод	0.1	Закрепление отсутствует
432	170214.13	255076.59	Аналитический метод	0.1	Закрепление отсутствует
433	170234.43	255090.22	Аналитический метод	0.1	Закрепление отсутствует
434	170261.11	255110.60	Аналитический метод	0.1	Закрепление отсутствует
435	170272.02	255117.60	Аналитический метод	0.1	Закрепление отсутствует
436	170274.65	255113.50	Аналитический метод	0.1	Закрепление отсутствует
437	170297.56	255128.18	Аналитический метод	0.1	Закрепление отсутствует
438	170329.52	255155.72	Аналитический метод	0.1	Закрепление отсутствует
439	170444.34	255230.21	Аналитический метод	0.1	Закрепление отсутствует
440	170537.44	255310.71	Аналитический метод	0.1	Закрепление отсутствует
441	170572.41	255354.28	Аналитический метод	0.1	Закрепление отсутствует
442	170627.26	255310.26	Аналитический метод	0.1	Закрепление отсутствует
443	170647.10	255334.98	Аналитический метод	0.1	Закрепление отсутствует
444	170673.34	255348.60	Аналитический метод	0.1	Закрепление отсутствует
445	170721.09	255346.47	Аналитический метод	0.1	Закрепление отсутствует
446	170740.18	255352.10	Аналитический метод	0.1	Закрепление отсутствует
447	170755.47	255353.44	Аналитический метод	0.1	Закрепление отсутствует

2. Сведения о характерных точках границ объекта					
Обозначение характерных точек границ	Координаты, м		Метод определения координат характерной точки	Средняя квадратическая погрешность положения характерной точки (Mt), м	Описание обозначения точки на местности (при наличии)
	X	Y			
1	2	3	4	5	6
448	170787.01	255351.05	Аналитический метод	0.1	Закрепление отсутствует
449	170855.13	255377.33	Аналитический метод	0.1	Закрепление отсутствует
450	170884.53	255376.56	Аналитический метод	0.1	Закрепление отсутствует
451	170903.68	255388.87	Аналитический метод	0.1	Закрепление отсутствует
452	170912.45	255399.28	Аналитический метод	0.1	Закрепление отсутствует
453	170918.26	255408.54	Аналитический метод	0.1	Закрепление отсутствует
454	170928.70	255424.95	Аналитический метод	0.1	Закрепление отсутствует
455	170958.41	255449.85	Аналитический метод	0.1	Закрепление отсутствует
456	170978.08	255474.07	Аналитический метод	0.1	Закрепление отсутствует
457	171018.83	255559.47	Аналитический метод	0.1	Закрепление отсутствует
458	171018.93	255559.68	Аналитический метод	0.1	Закрепление отсутствует
459	171033.95	255586.14	Аналитический метод	0.1	Закрепление отсутствует
460	171041.04	255598.65	Аналитический метод	0.1	Закрепление отсутствует
461	171040.75	255636.90	Аналитический метод	0.1	Закрепление отсутствует
462	171089.17	255699.24	Аналитический метод	0.1	Закрепление отсутствует
463	171077.07	255708.63	Аналитический метод	0.1	Закрепление отсутствует
464	171053.26	255715.07	Аналитический метод	0.1	Закрепление отсутствует
465	171049.16	255722.22	Аналитический метод	0.1	Закрепление отсутствует
466	171051.53	255731.00	Аналитический метод	0.1	Закрепление отсутствует
467	171059.18	255741.10	Аналитический метод	0.1	Закрепление отсутствует
468	171071.17	255747.24	Аналитический метод	0.1	Закрепление отсутствует
469	171123.39	255761.64	Аналитический метод	0.1	Закрепление отсутствует
470	171129.01	255767.33	Аналитический метод	0.1	Закрепление отсутствует
471	171128.93	255778.42	Аналитический метод	0.1	Закрепление отсутствует
472	171130.38	255778.43	Аналитический метод	0.1	Закрепление отсутствует

2. Сведения о характерных точках границ объекта					
Обозначение характерных точек границ	Координаты, м		Метод определения координат характерной точки	Средняя квадратическая погрешность положения характерной точки (Mt), м	Описание обозначения точки на местности (при наличии)
	X	Y			
1	2	3	4	5	6
473	171147.99	255781.99	Аналитический метод	0.1	Закрепление отсутствует
474	171160.58	255786.52	Аналитический метод	0.1	Закрепление отсутствует
475	171173.88	255793.23	Аналитический метод	0.1	Закрепление отсутствует
476	171182.42	255796.62	Аналитический метод	0.1	Закрепление отсутствует
477	171190.73	255798.37	Аналитический метод	0.1	Закрепление отсутствует
478	171197.07	255798.47	Аналитический метод	0.1	Закрепление отсутствует
479	171217.86	255789.90	Аналитический метод	0.1	Закрепление отсутствует
480	171222.60	255785.87	Аналитический метод	0.1	Закрепление отсутствует
481	171234.01	255778.48	Аналитический метод	0.1	Закрепление отсутствует
482	171246.65	255773.46	Аналитический метод	0.1	Закрепление отсутствует
483	171253.70	255773.41	Аналитический метод	0.1	Закрепление отсутствует
484	171259.16	255774.71	Аналитический метод	0.1	Закрепление отсутствует
485	171266.76	255777.61	Аналитический метод	0.1	Закрепление отсутствует
486	171273.70	255783.28	Аналитический метод	0.1	Закрепление отсутствует
487	171302.90	255782.52	Аналитический метод	0.1	Закрепление отсутствует
488	171326.86	255773.13	Аналитический метод	0.1	Закрепление отсутствует
489	171336.50	255767.96	Аналитический метод	0.1	Закрепление отсутствует
490	171344.24	255762.63	Аналитический метод	0.1	Закрепление отсутствует
491	171348.33	255760.22	Аналитический метод	0.1	Закрепление отсутствует
492	171361.11	255751.71	Аналитический метод	0.1	Закрепление отсутствует
493	171376.42	255738.28	Аналитический метод	0.1	Закрепление отсутствует
494	171394.02	255726.05	Аналитический метод	0.1	Закрепление отсутствует
495	171409.11	255715.11	Аналитический метод	0.1	Закрепление отсутствует
496	171418.14	255710.16	Аналитический метод	0.1	Закрепление отсутствует
497	171431.38	255703.65	Аналитический метод	0.1	Закрепление отсутствует

2. Сведения о характерных точках границ объекта					
Обозначение характерных точек границ	Координаты, м		Метод определения координат характерной точки	Средняя квадратическая погрешность положения характерной точки (Mt), м	Описание обозначения точки на местности (при наличии)
	X	Y			
1	2	3	4	5	6
498	171443.41	255699.24	Аналитический метод	0.1	Закрепление отсутствует
499	171462.37	255694.29	Аналитический метод	0.1	Закрепление отсутствует
500	171492.32	255689.11	Аналитический метод	0.1	Закрепление отсутствует
501	171508.85	255685.70	Аналитический метод	0.1	Закрепление отсутствует
502	171515.98	255682.74	Аналитический метод	0.1	Закрепление отсутствует
503	171529.84	255675.26	Аналитический метод	0.1	Закрепление отсутствует
504	171532.46	255673.99	Аналитический метод	0.1	Закрепление отсутствует
505	171526.32	255661.28	Аналитический метод	0.1	Закрепление отсутствует
506	171533.41	255657.86	Аналитический метод	0.1	Закрепление отсутствует
507	171570.57	255639.91	Аналитический метод	0.1	Закрепление отсутствует
508	171570.14	255639.01	Аналитический метод	0.1	Закрепление отсутствует
509	171636.76	255606.83	Аналитический метод	0.1	Закрепление отсутствует
510	171637.20	255607.73	Аналитический метод	0.1	Закрепление отсутствует
511	171672.74	255590.56	Аналитический метод	0.1	Закрепление отсутствует
512	171679.00	255587.54	Аналитический метод	0.1	Закрепление отсутствует
513	171690.68	255595.48	Аналитический метод	0.1	Закрепление отсутствует
514	171690.84	255595.24	Аналитический метод	0.1	Закрепление отсутствует
515	171696.22	255589.89	Аналитический метод	0.1	Закрепление отсутствует
516	171707.37	255585.22	Аналитический метод	0.1	Закрепление отсутствует
517	171720.23	255585.04	Аналитический метод	0.1	Закрепление отсутствует
518	171732.25	255587.07	Аналитический метод	0.1	Закрепление отсутствует
519	171746.44	255591.68	Аналитический метод	0.1	Закрепление отсутствует
520	171756.51	255594.30	Аналитический метод	0.1	Закрепление отсутствует
521	171765.35	255595.26	Аналитический метод	0.1	Закрепление отсутствует
522	171773.36	255594.61	Аналитический метод	0.1	Закрепление отсутствует

2. Сведения о характерных точках границ объекта					
Обозначение характерных точек границ	Координаты, м		Метод определения координат характерной точки	Средняя квадратическая погрешность положения характерной точки (Mt), м	Описание обозначения точки на местности (при наличии)
	X	Y			
1	2	3	4	5	6
523	171780.52	255592.82	Аналитический метод	0.1	Закрепление отсутствует
524	171788.46	255589.11	Аналитический метод	0.1	Закрепление отсутствует
525	171802.09	255586.34	Аналитический метод	0.1	Закрепление отсутствует
526	171814.02	255577.02	Аналитический метод	0.1	Закрепление отсутствует
527	171818.41	255566.48	Аналитический метод	0.1	Закрепление отсутствует
528	171825.19	255561.09	Аналитический метод	0.1	Закрепление отсутствует
529	171850.97	255537.58	Аналитический метод	0.1	Закрепление отсутствует
530	171853.08	255532.49	Аналитический метод	0.1	Закрепление отсутствует
531	171854.78	255525.24	Аналитический метод	0.1	Закрепление отсутствует
532	171856.31	255514.57	Аналитический метод	0.1	Закрепление отсутствует
533	171856.30	255508.52	Аналитический метод	0.1	Закрепление отсутствует
534	171857.21	255493.45	Аналитический метод	0.1	Закрепление отсутствует
535	171858.70	255487.41	Аналитический метод	0.1	Закрепление отсутствует
536	171862.25	255481.23	Аналитический метод	0.1	Закрепление отсутствует
537	171867.33	255476.43	Аналитический метод	0.1	Закрепление отсутствует
538	171872.98	255473.58	Аналитический метод	0.1	Закрепление отсутствует
539	171878.80	255472.44	Аналитический метод	0.1	Закрепление отсутствует
540	171927.13	255471.68	Аналитический метод	0.1	Закрепление отсутствует
541	171936.56	255470.69	Аналитический метод	0.1	Закрепление отсутствует
542	171946.84	255467.81	Аналитический метод	0.1	Закрепление отсутствует
543	171953.61	255465.23	Аналитический метод	0.1	Закрепление отсутствует
544	171959.48	255462.05	Аналитический метод	0.1	Закрепление отсутствует
545	171965.95	255457.69	Аналитический метод	0.1	Закрепление отсутствует
546	171976.51	255449.59	Аналитический метод	0.1	Закрепление отсутствует
547	171981.75	255446.39	Аналитический метод	0.1	Закрепление отсутствует

2. Сведения о характерных точках границ объекта					
Обозначение характерных точек границ	Координаты, м		Метод определения координат характерной точки	Средняя квадратическая погрешность положения характерной точки (Mt), м	Описание обозначения точки на местности (при наличии)
	X	Y			
1	2	3	4	5	6
548	171988.45	255440.15	Аналитический метод	0.1	Закрепление отсутствует
549	172000.46	255433.65	Аналитический метод	0.1	Закрепление отсутствует
550	172008.94	255429.71	Аналитический метод	0.1	Закрепление отсутствует
551	172015.38	255426.61	Аналитический метод	0.1	Закрепление отсутствует
552	172021.36	255424.39	Аналитический метод	0.1	Закрепление отсутствует
553	172030.12	255422.00	Аналитический метод	0.1	Закрепление отсутствует
554	172048.33	255419.88	Аналитический метод	0.1	Закрепление отсутствует
555	172055.17	255418.30	Аналитический метод	0.1	Закрепление отсутствует
556	172061.76	255415.61	Аналитический метод	0.1	Закрепление отсутствует
557	172071.91	255410.43	Аналитический метод	0.1	Закрепление отсутствует
558	172084.19	255404.72	Аналитический метод	0.1	Закрепление отсутствует
559	172106.05	255393.85	Аналитический метод	0.1	Закрепление отсутствует
560	172137.83	255378.63	Аналитический метод	0.1	Закрепление отсутствует
561	172153.44	255371.43	Аналитический метод	0.1	Закрепление отсутствует
562	172160.15	255367.10	Аналитический метод	0.1	Закрепление отсутствует
563	172194.42	255346.52	Аналитический метод	0.1	Закрепление отсутствует
564	172207.21	255340.03	Аналитический метод	0.1	Закрепление отсутствует
565	172222.79	255333.64	Аналитический метод	0.1	Закрепление отсутствует
566	172235.00	255329.73	Аналитический метод	0.1	Закрепление отсутствует
567	172243.65	255327.67	Аналитический метод	0.1	Закрепление отсутствует
568	172260.44	255325.18	Аналитический метод	0.1	Закрепление отсутствует
569	172286.29	255323.89	Аналитический метод	0.1	Закрепление отсутствует
570	172334.82	255323.84	Аналитический метод	0.1	Закрепление отсутствует
571	172366.18	255323.00	Аналитический метод	0.1	Закрепление отсутствует
572	172378.63	255323.26	Аналитический метод	0.1	Закрепление отсутствует

2. Сведения о характерных точках границ объекта					
Обозначение характерных точек границ	Координаты, м		Метод определения координат характерной точки	Средняя квадратическая погрешность положения характерной точки (Mt), м	Описание обозначения точки на местности (при наличии)
	X	Y			
1	2	3	4	5	6
573	172405.17	255319.61	Аналитический метод	0.1	Закрепление отсутствует
574	172413.90	255319.32	Аналитический метод	0.1	Закрепление отсутствует
575	172422.37	255319.60	Аналитический метод	0.1	Закрепление отсутствует
576	172431.04	255320.53	Аналитический метод	0.1	Закрепление отсутствует
577	172438.64	255322.26	Аналитический метод	0.1	Закрепление отсутствует
578	172449.71	255325.96	Аналитический метод	0.1	Закрепление отсутствует
579	172464.90	255333.24	Аналитический метод	0.1	Закрепление отсутствует
580	172497.55	255342.79	Аналитический метод	0.1	Закрепление отсутствует
581	172502.83	255342.21	Аналитический метод	0.1	Закрепление отсутствует
582	172508.59	255341.85	Аналитический метод	0.1	Закрепление отсутствует
583	172519.49	255340.59	Аналитический метод	0.1	Закрепление отсутствует
584	172569.49	255332.75	Аналитический метод	0.1	Закрепление отсутствует
585	172594.90	255329.70	Аналитический метод	0.1	Закрепление отсутствует
586	172622.50	255328.76	Аналитический метод	0.1	Закрепление отсутствует
587	172641.29	255329.50	Аналитический метод	0.1	Закрепление отсутствует
588	172658.39	255330.86	Аналитический метод	0.1	Закрепление отсутствует
589	172665.63	255331.15	Аналитический метод	0.1	Закрепление отсутствует
590	172693.98	255330.20	Аналитический метод	0.1	Закрепление отсутствует
591	172709.82	255327.36	Аналитический метод	0.1	Закрепление отсутствует
592	172722.92	255323.06	Аналитический метод	0.1	Закрепление отсутствует
593	172761.46	255304.70	Аналитический метод	0.1	Закрепление отсутствует
594	172769.04	255299.33	Аналитический метод	0.1	Закрепление отсутствует
595	172782.52	255296.34	Аналитический метод	0.1	Закрепление отсутствует
596	172797.90	255296.52	Аналитический метод	0.1	Закрепление отсутствует
597	172810.98	255299.06	Аналитический метод	0.1	Закрепление отсутствует

2. Сведения о характерных точках границ объекта					
Обозначение характерных точек границ	Координаты, м		Метод определения координат характерной точки	Средняя квадратическая погрешность положения характерной точки (Mt), м	Описание обозначения точки на местности (при наличии)
	X	Y			
1	2	3	4	5	6
598	172821.78	255302.55	Аналитический метод	0.1	Закрепление отсутствует
599	172829.98	255307.49	Аналитический метод	0.1	Закрепление отсутствует
600	172856.30	255319.48	Аналитический метод	0.1	Закрепление отсутствует
601	172875.74	255332.81	Аналитический метод	0.1	Закрепление отсутствует
602	172889.07	255346.28	Аналитический метод	0.1	Закрепление отсутствует
603	172894.72	255349.78	Аналитический метод	0.1	Закрепление отсутствует
604	172938.85	255377.13	Аналитический метод	0.1	Закрепление отсутствует
605	172951.14	255384.74	Аналитический метод	0.1	Закрепление отсутствует
606	172973.94	255385.46	Аналитический метод	0.1	Закрепление отсутствует
607	172986.32	255352.59	Аналитический метод	0.1	Закрепление отсутствует
608	173006.70	255315.74	Аналитический метод	0.1	Закрепление отсутствует
609	173026.01	255326.42	Аналитический метод	0.1	Закрепление отсутствует
610	173040.11	255333.88	Аналитический метод	0.1	Закрепление отсутствует
611	173047.55	255340.24	Аналитический метод	0.1	Закрепление отсутствует
612	173054.87	255345.25	Аналитический метод	0.1	Закрепление отсутствует
613	173060.49	255348.29	Аналитический метод	0.1	Закрепление отсутствует
614	173072.56	255354.03	Аналитический метод	0.1	Закрепление отсутствует
615	173079.90	255356.24	Аналитический метод	0.1	Закрепление отсутствует
616	173091.77	255358.27	Аналитический метод	0.1	Закрепление отсутствует
617	173108.36	255359.86	Аналитический метод	0.1	Закрепление отсутствует
618	173119.48	255360.43	Аналитический метод	0.1	Закрепление отсутствует
619	173131.66	255361.63	Аналитический метод	0.1	Закрепление отсутствует
620	173144.00	255364.37	Аналитический метод	0.1	Закрепление отсутствует
621	173151.19	255367.69	Аналитический метод	0.1	Закрепление отсутствует
622	173157.78	255372.37	Аналитический метод	0.1	Закрепление отсутствует

2. Сведения о характерных точках границ объекта					
Обозначение характерных точек границ	Координаты, м		Метод определения координат характерной точки	Средняя квадратическая погрешность положения характерной точки (Mt), м	Описание обозначения точки на местности (при наличии)
	X	Y			
1	2	3	4	5	6
623	173162.98	255377.83	Аналитический метод	0.1	Закрепление отсутствует
624	173166.60	255383.57	Аналитический метод	0.1	Закрепление отсутствует
625	173173.09	255397.41	Аналитический метод	0.1	Закрепление отсутствует
626	173177.00	255404.22	Аналитический метод	0.1	Закрепление отсутствует
627	173180.55	255409.02	Аналитический метод	0.1	Закрепление отсутствует
628	173184.25	255412.95	Аналитический метод	0.1	Закрепление отсутствует
629	173187.76	255415.43	Аналитический метод	0.1	Закрепление отсутствует
630	173190.88	255417.10	Аналитический метод	0.1	Закрепление отсутствует
631	173197.00	255419.05	Аналитический метод	0.1	Закрепление отсутствует
632	173205.86	255420.53	Аналитический метод	0.1	Закрепление отсутствует
633	173214.96	255421.24	Аналитический метод	0.1	Закрепление отсутствует
634	173229.08	255420.94	Аналитический метод	0.1	Закрепление отсутствует
635	173268.75	255419.41	Аналитический метод	0.1	Закрепление отсутствует
636	173295.39	255418.93	Аналитический метод	0.1	Закрепление отсутствует
637	173306.76	255420.90	Аналитический метод	0.1	Закрепление отсутствует
638	173313.67	255423.43	Аналитический метод	0.1	Закрепление отсутствует
639	173318.85	255426.26	Аналитический метод	0.1	Закрепление отсутствует
640	173324.61	255430.61	Аналитический метод	0.1	Закрепление отсутствует
641	173331.74	255438.15	Аналитический метод	0.1	Закрепление отсутствует
642	173340.09	255450.00	Аналитический метод	0.1	Закрепление отсутствует
643	173345.13	255455.66	Аналитический метод	0.1	Закрепление отсутствует
644	173350.61	255460.05	Аналитический метод	0.1	Закрепление отсутствует
645	173355.68	255462.71	Аналитический метод	0.1	Закрепление отсутствует
646	173363.52	255466.19	Аналитический метод	0.1	Закрепление отсутствует
647	173372.93	255468.39	Аналитический метод	0.1	Закрепление отсутствует

2. Сведения о характерных точках границ объекта					
Обозначение характерных точек границ	Координаты, м		Метод определения координат характерной точки	Средняя квадратическая погрешность положения характерной точки (Mt), м	Описание обозначения точки на местности (при наличии)
	X	Y			
1	2	3	4	5	6
648	173384.90	255469.25	Аналитический метод	0.1	Закрепление отсутствует
649	173397.46	255471.30	Аналитический метод	0.1	Закрепление отсутствует
650	173405.20	255474.54	Аналитический метод	0.1	Закрепление отсутствует
651	173410.65	255478.31	Аналитический метод	0.1	Закрепление отсутствует
652	173416.70	255484.80	Аналитический метод	0.1	Закрепление отсутствует
653	173420.71	255490.44	Аналитический метод	0.1	Закрепление отсутствует
654	173451.22	255540.30	Аналитический метод	0.1	Закрепление отсутствует
655	173457.96	255549.11	Аналитический метод	0.1	Закрепление отсутствует
656	173462.40	255553.10	Аналитический метод	0.1	Закрепление отсутствует
657	173468.43	255557.18	Аналитический метод	0.1	Закрепление отсутствует
658	173475.96	255560.53	Аналитический метод	0.1	Закрепление отсутствует
659	173487.54	255563.87	Аналитический метод	0.1	Закрепление отсутствует
660	173507.55	255566.88	Аналитический метод	0.1	Закрепление отсутствует
661	173514.87	255567.11	Аналитический метод	0.1	Закрепление отсутствует
662	173523.22	255566.23	Аналитический метод	0.1	Закрепление отсутствует
663	173532.25	255563.55	Аналитический метод	0.1	Закрепление отсутствует
664	173544.77	255557.64	Аналитический метод	0.1	Закрепление отсутствует
665	173555.99	255551.69	Аналитический метод	0.1	Закрепление отсутствует
666	173580.89	255536.60	Аналитический метод	0.1	Закрепление отсутствует
667	173590.64	255531.74	Аналитический метод	0.1	Закрепление отсутствует
668	173604.94	255526.63	Аналитический метод	0.1	Закрепление отсутствует
669	173628.77	255530.78	Аналитический метод	0.1	Закрепление отсутствует
670	173635.14	255535.88	Аналитический метод	0.1	Закрепление отсутствует
671	173639.58	255540.87	Аналитический метод	0.1	Закрепление отсутствует
672	173643.24	255546.36	Аналитический метод	0.1	Закрепление отсутствует

2. Сведения о характерных точках границ объекта					
Обозначение характерных точек границ	Координаты, м		Метод определения координат характерной точки	Средняя квадратическая погрешность положения характерной точки (Mt), м	Описание обозначения точки на местности (при наличии)
	X	Y			
1	2	3	4	5	6
673	173646.75	255555.00	Аналитический метод	0.1	Закрепление отсутствует
674	173648.00	255564.21	Аналитический метод	0.1	Закрепление отсутствует
675	173647.59	255574.12	Аналитический метод	0.1	Закрепление отсутствует
676	173638.60	255617.38	Аналитический метод	0.1	Закрепление отсутствует
677	173638.48	255629.77	Аналитический метод	0.1	Закрепление отсутствует
678	173639.66	255636.15	Аналитический метод	0.1	Закрепление отсутствует
679	173643.36	255644.12	Аналитический метод	0.1	Закрепление отсутствует
680	173646.88	255649.15	Аналитический метод	0.1	Закрепление отсутствует
681	173652.59	255655.09	Аналитический метод	0.1	Закрепление отсутствует
682	173672.27	255671.22	Аналитический метод	0.1	Закрепление отсутствует
683	173685.58	255680.93	Аналитический метод	0.1	Закрепление отсутствует
684	173694.63	255685.06	Аналитический метод	0.1	Закрепление отсутствует
685	173702.95	255686.94	Аналитический метод	0.1	Закрепление отсутствует
686	173708.54	255687.02	Аналитический метод	0.1	Закрепление отсутствует
687	173720.34	255685.75	Аналитический метод	0.1	Закрепление отсутствует
688	173731.07	255683.54	Аналитический метод	0.1	Закрепление отсутствует
689	173767.99	255674.14	Аналитический метод	0.1	Закрепление отсутствует
690	173805.39	255662.11	Аналитический метод	0.1	Закрепление отсутствует
691	173824.95	255654.14	Аналитический метод	0.1	Закрепление отсутствует
692	173839.52	255647.50	Аналитический метод	0.1	Закрепление отсутствует
693	173848.02	255642.31	Аналитический метод	0.1	Закрепление отсутствует
694	173854.56	255635.71	Аналитический метод	0.1	Закрепление отсутствует
695	173858.68	255630.35	Аналитический метод	0.1	Закрепление отсутствует
696	173861.40	255625.66	Аналитический метод	0.1	Закрепление отсутствует
697	173863.57	255621.33	Аналитический метод	0.1	Закрепление отсутствует

2. Сведения о характерных точках границ объекта					
Обозначение характерных точек границ	Координаты, м		Метод определения координат характерной точки	Средняя квадратическая погрешность положения характерной точки (Mt), м	Описание обозначения точки на местности (при наличии)
	X	Y			
1	2	3	4	5	6
698	173866.82	255613.29	Аналитический метод	0.1	Закрепление отсутствует
699	173871.06	255605.43	Аналитический метод	0.1	Закрепление отсутствует
700	173875.97	255600.03	Аналитический метод	0.1	Закрепление отсутствует
701	173882.55	255595.23	Аналитический метод	0.1	Закрепление отсутствует
702	173888.29	255592.01	Аналитический метод	0.1	Закрепление отсутствует
703	173893.20	255588.09	Аналитический метод	0.1	Закрепление отсутствует
704	173908.55	255577.91	Аналитический метод	0.1	Закрепление отсутствует
705	173915.05	255574.61	Аналитический метод	0.1	Закрепление отсутствует
706	173923.91	255571.21	Аналитический метод	0.1	Закрепление отсутствует
707	173939.35	255569.29	Аналитический метод	0.1	Закрепление отсутствует
708	173947.97	255562.78	Аналитический метод	0.1	Закрепление отсутствует
709	173961.09	255564.61	Аналитический метод	0.1	Закрепление отсутствует
710	173962.19	255556.70	Аналитический метод	0.1	Закрепление отсутствует
711	173961.27	255553.02	Аналитический метод	0.1	Закрепление отсутствует
712	173958.04	255551.09	Аналитический метод	0.1	Закрепление отсутствует
713	173960.10	255547.66	Аналитический метод	0.1	Закрепление отсутствует
714	173964.75	255550.44	Аналитический метод	0.1	Закрепление отсутствует
715	173966.26	255556.48	Аналитический метод	0.1	Закрепление отсутствует
716	173964.50	255569.12	Аналитический метод	0.1	Закрепление отсутствует
717	173949.06	255566.97	Аналитический метод	0.1	Закрепление отсутствует
718	173940.91	255573.13	Аналитический метод	0.1	Закрепление отсутствует
719	173924.88	255575.12	Аналитический метод	0.1	Закрепление отсутствует
720	173916.68	255578.27	Аналитический метод	0.1	Закрепление отсутствует
721	173910.57	255581.38	Аналитический метод	0.1	Закрепление отсутствует
722	173895.56	255591.32	Аналитический метод	0.1	Закрепление отсутствует

2. Сведения о характерных точках границ объекта					
Обозначение характерных точек границ	Координаты, м		Метод определения координат характерной точки	Средняя квадратическая погрешность положения характерной точки (Mt), м	Описание обозначения точки на местности (при наличии)
	X	Y			
1	2	3	4	5	6
723	173890.54	255595.34	Аналитический метод	0.1	Закрепление отсутствует
724	173884.71	255598.61	Аналитический метод	0.1	Закрепление отсутствует
725	173878.66	255603.02	Аналитический метод	0.1	Закрепление отсутствует
726	173874.35	255607.76	Аналитический метод	0.1	Закрепление отсутствует
727	173870.45	255614.99	Аналитический метод	0.1	Закрепление отсутствует
728	173867.22	255622.97	Аналитический метод	0.1	Закрепление отсутствует
729	173864.92	255627.56	Аналитический метод	0.1	Закрепление отсутствует
730	173862.01	255632.58	Аналитический метод	0.1	Закрепление отсутствует
731	173857.58	255638.35	Аналитический метод	0.1	Закрепление отсутствует
732	173850.52	255645.47	Аналитический метод	0.1	Закрепление отсутствует
733	173841.40	255651.04	Аналитический метод	0.1	Закрепление отсутствует
734	173826.54	255657.81	Аналитический метод	0.1	Закрепление отсутствует
735	173806.76	255665.87	Аналитический метод	0.1	Закрепление отсутствует
736	173769.09	255677.99	Аналитический метод	0.1	Закрепление отсутствует
737	173731.97	255687.44	Аналитический метод	0.1	Закрепление отсутствует
738	173720.96	255689.71	Аналитический метод	0.1	Закрепление отсутствует
739	173708.73	255691.02	Аналитический метод	0.1	Закрепление отсутствует
740	173702.47	255690.93	Аналитический метод	0.1	Закрепление отсутствует
741	173693.35	255688.87	Аналитический метод	0.1	Закрепление отсутствует
742	173683.55	255684.40	Аналитический метод	0.1	Закрепление отсутствует
743	173669.83	255674.39	Аналитический метод	0.1	Закрепление отсутствует
744	173649.87	255658.03	Аналитический метод	0.1	Закрепление отсутствует
745	173643.78	255651.70	Аналитический метод	0.1	Закрепление отсутствует
746	173639.88	255646.12	Аналитический метод	0.1	Закрепление отсутствует
747	173635.82	255637.37	Аналитический метод	0.1	Закрепление отсутствует

2. Сведения о характерных точках границ объекта					
Обозначение характерных точек границ	Координаты, м		Метод определения координат характерной точки	Средняя квадратическая погрешность положения характерной точки (Mt), м	Описание обозначения точки на местности (при наличии)
	X	Y			
1	2	3	4	5	6
748	173634.48	255630.12	Аналитический метод	0.1	Закрепление отсутствует
749	173634.61	255616.95	Аналитический метод	0.1	Закрепление отсутствует
750	173643.61	255573.63	Аналитический метод	0.1	Закрепление отсутствует
751	173643.99	255564.40	Аналитический метод	0.1	Закрепление отсутствует
752	173642.86	255556.04	Аналитический метод	0.1	Закрепление отсутствует
753	173639.68	255548.24	Аналитический метод	0.1	Закрепление отсутствует
754	173636.41	255543.32	Аналитический метод	0.1	Закрепление отсутствует
755	173632.37	255538.79	Аналитический метод	0.1	Закрепление отсутствует
756	173627.07	255534.55	Аналитический метод	0.1	Закрепление отсутствует
757	173605.29	255530.76	Аналитический метод	0.1	Закрепление отсутствует
758	173592.21	255535.42	Аналитический метод	0.1	Закрепление отсутствует
759	173582.82	255540.10	Аналитический метод	0.1	Закрепление отсутствует
760	173557.97	255555.17	Аналитический метод	0.1	Закрепление отсутствует
761	173546.56	255561.21	Аналитический метод	0.1	Закрепление отсутствует
762	173533.69	255567.30	Аналитический метод	0.1	Закрепление отсутствует
763	173524.01	255570.17	Аналитический метод	0.1	Закрепление отсутствует
764	173515.02	255571.12	Аналитический метод	0.1	Закрепление отсутствует
765	173507.19	255570.88	Аналитический метод	0.1	Закрепление отсутствует
766	173486.69	255567.79	Аналитический метод	0.1	Закрепление отсутствует
767	173474.59	255564.29	Аналитический метод	0.1	Закрепление отсутствует
768	173466.48	255560.69	Аналитический метод	0.1	Закрепление отсутствует
769	173459.93	255556.26	Аналитический метод	0.1	Закрепление отсутствует
770	173455.01	255551.84	Аналитический метод	0.1	Закрепление отсутствует
771	173447.91	255542.56	Аналитический метод	0.1	Закрепление отсутствует
772	173417.37	255492.65	Аналитический метод	0.1	Закрепление отсутствует

2. Сведения о характерных точках границ объекта					
Обозначение характерных точек границ	Координаты, м		Метод определения координат характерной точки	Средняя квадратическая погрешность положения характерной точки (Mt), м	Описание обозначения точки на местности (при наличии)
	X	Y			
1	2	3	4	5	6
773	173413.59	255487.34	Аналитический метод	0.1	Закрепление отсутствует
774	173408.02	255481.36	Аналитический метод	0.1	Закрепление отсутствует
775	173403.27	255478.07	Аналитический метод	0.1	Закрепление отсутствует
776	173396.35	255475.17	Аналитический метод	0.1	Закрепление отсутствует
777	173384.43	255473.22	Аналитический метод	0.1	Закрепление отсутствует
778	173372.33	255472.36	Аналитический метод	0.1	Закрепление отсутствует
779	173362.24	255469.99	Аналитический метод	0.1	Закрепление отсутствует
780	173353.93	255466.31	Аналитический метод	0.1	Закрепление отсутствует
781	173348.41	255463.41	Аналитический метод	0.1	Закрепление отсутствует
782	173342.37	255458.57	Аналитический метод	0.1	Закрепление отсутствует
783	173336.95	255452.49	Аналитический метод	0.1	Закрепление отсутствует
784	173328.63	255440.69	Аналитический метод	0.1	Закрепление отсутствует
785	173321.93	255433.60	Аналитический метод	0.1	Закрепление отсутствует
786	173316.67	255429.63	Аналитический метод	0.1	Закрепление отсутствует
787	173312.01	255427.08	Аналитический метод	0.1	Закрепление отсутствует
788	173305.72	255424.78	Аналитический метод	0.1	Закрепление отсутствует
789	173295.08	255422.93	Аналитический метод	0.1	Закрепление отсутствует
790	173268.86	255423.41	Аналитический метод	0.1	Закрепление отсутствует
791	173229.20	255424.94	Аналитический метод	0.1	Закрепление отсутствует
792	173214.84	255425.24	Аналитический метод	0.1	Закрепление отсутствует
793	173205.38	255424.50	Аналитический метод	0.1	Закрепление отсутствует
794	173196.06	255422.95	Аналитический метод	0.1	Закрепление отсутствует
795	173189.32	255420.80	Аналитический метод	0.1	Закрепление отсутствует
796	173185.66	255418.84	Аналитический метод	0.1	Закрепление отсутствует
797	173181.61	255415.99	Аналитический метод	0.1	Закрепление отсутствует

2. Сведения о характерных точках границ объекта					
Обозначение характерных точек границ	Координаты, м		Метод определения координат характерной точки	Средняя квадратическая погрешность положения характерной точки (Mt), м	Описание обозначения точки на местности (при наличии)
	X	Y			
1	2	3	4	5	6
798	173177.47	255411.58	Аналитический метод	0.1	Закрепление отсутствует
799	173173.65	255406.42	Аналитический метод	0.1	Закрепление отсутствует
800	173169.54	255399.26	Аналитический метод	0.1	Закрепление отсутствует
801	173163.09	255385.49	Аналитический метод	0.1	Закрепление отсутствует
802	173159.81	255380.30	Аналитический метод	0.1	Закрепление отсутствует
803	173155.15	255375.41	Аналитический метод	0.1	Закрепление отсутствует
804	173149.17	255371.17	Аналитический метод	0.1	Закрепление отсутствует
805	173142.72	255368.18	Аналитический метод	0.1	Закрепление отсутствует
806	173131.03	255365.59	Аналитический метод	0.1	Закрепление отсутствует
807	173119.18	255364.42	Аналитический метод	0.1	Закрепление отсутствует
808	173108.07	255363.85	Аналитический метод	0.1	Закрепление отсутствует
809	173091.25	255362.24	Аналитический метод	0.1	Закрепление отсутствует
810	173078.98	255360.14	Аналитический метод	0.1	Закрепление отсутствует
811	173071.12	255357.77	Аналитический метод	0.1	Закрепление отсутствует
812	173058.68	255351.86	Аналитический метод	0.1	Закрепление отсутствует
813	173052.78	255348.66	Аналитический метод	0.1	Закрепление отсутствует
814	173045.11	255343.42	Аналитический метод	0.1	Закрепление отсутствует
815	173037.85	255337.21	Аналитический метод	0.1	Закрепление отсутствует
816	173024.11	255329.94	Аналитический метод	0.1	Закрепление отсутствует
817	173008.26	255321.17	Аналитический метод	0.1	Закрепление отсутствует
818	173005.35	255326.43	Аналитический метод	0.1	Закрепление отсутствует
819	172989.96	255354.27	Аналитический метод	0.1	Закрепление отсутствует
820	172976.67	255389.54	Аналитический метод	0.1	Закрепление отсутствует
821	172949.94	255388.71	Аналитический метод	0.1	Закрепление отсутствует
822	172886.56	255349.43	Аналитический метод	0.1	Закрепление отсутствует

2. Сведения о характерных точках границ объекта					
Обозначение характерных точек границ	Координаты, м		Метод определения координат характерной точки	Средняя квадратическая погрешность положения характерной точки (Mt), м	Описание обозначения точки на местности (при наличии)
	X	Y			
1	2	3	4	5	6
823	172873.16	255335.89	Аналитический метод	0.1	Закрепление отсутствует
824	172854.33	255322.98	Аналитический метод	0.1	Закрепление отсутствует
825	172828.12	255311.03	Аналитический метод	0.1	Закрепление отсутствует
826	172820.12	255306.21	Аналитический метод	0.1	Закрепление отсутствует
827	172809.98	255302.94	Аналитический метод	0.1	Закрепление отсутствует
828	172797.49	255300.52	Аналитический метод	0.1	Закрепление отсутствует
829	172782.93	255300.34	Аналитический метод	0.1	Закрепление отсутствует
830	172770.70	255303.06	Аналитический метод	0.1	Закрепление отсутствует
831	172763.49	255308.16	Аналитический метод	0.1	Закрепление отсутствует
832	172724.41	255326.79	Аналитический метод	0.1	Закрепление отсутствует
833	172710.80	255331.25	Аналитический метод	0.1	Закрепление отсутствует
834	172694.40	255334.19	Аналитический метод	0.1	Закрепление отсутствует
835	172665.61	255335.15	Аналитический метод	0.1	Закрепление отсутствует
836	172658.15	255334.86	Аналитический метод	0.1	Закрепление отсутствует
837	172641.05	255333.49	Аналитический метод	0.1	Закрепление отсутствует
838	172622.49	255332.76	Аналитический метод	0.1	Закрепление отсутствует
839	172595.21	255333.69	Аналитический метод	0.1	Закрепление отсутствует
840	172570.03	255336.71	Аналитический метод	0.1	Закрепление отсутствует
841	172520.03	255344.55	Аналитический метод	0.1	Закрепление отсутствует
842	172508.95	255345.83	Аналитический метод	0.1	Закрепление отсутствует
843	172503.17	255346.20	Аналитический метод	0.1	Закрепление отсутствует
844	172497.19	255346.85	Аналитический метод	0.1	Закрепление отсутствует
845	172463.46	255336.99	Аналитический метод	0.1	Закрепление отсутствует
846	172448.21	255329.67	Аналитический метод	0.1	Закрепление отсутствует
847	172437.56	255326.12	Аналитический метод	0.1	Закрепление отсутствует

2. Сведения о характерных точках границ объекта					
Обозначение характерных точек границ	Координаты, м		Метод определения координат характерной точки	Средняя квадратическая погрешность положения характерной точки (Mt), м	Описание обозначения точки на местности (при наличии)
	X	Y			
1	2	3	4	5	6
848	172430.38	255324.48	Аналитический метод	0.1	Закрепление отсутствует
849	172422.09	255323.60	Аналитический метод	0.1	Закрепление отсутствует
850	172413.90	255323.32	Аналитический метод	0.1	Закрепление отсутствует
851	172405.51	255323.60	Аналитический метод	0.1	Закрепление отсутствует
852	172378.86	255327.27	Аналитический метод	0.1	Закрепление отсутствует
853	172366.19	255327.00	Аналитический метод	0.1	Закрепление отсутствует
854	172334.87	255327.84	Аналитический метод	0.1	Закрепление отсутствует
855	172286.39	255327.89	Аналитический метод	0.1	Закрепление отсутствует
856	172260.84	255329.16	Аналитический метод	0.1	Закрепление отсутствует
857	172244.41	255331.60	Аналитический метод	0.1	Закрепление отсутствует
858	172236.07	255333.58	Аналитический метод	0.1	Закрепление отсутствует
859	172224.16	255337.40	Аналитический метод	0.1	Закрепление отсутствует
860	172208.87	255343.67	Аналитический метод	0.1	Закрепление отсутствует
861	172196.35	255350.02	Аналитический метод	0.1	Закрепление отсутствует
862	172162.26	255370.49	Аналитический метод	0.1	Закрепление отсутствует
863	172155.37	255374.95	Аналитический метод	0.1	Закрепление отсутствует
864	172139.53	255382.25	Аналитический метод	0.1	Закрепление отсутствует
865	172107.80	255397.45	Аналитический метод	0.1	Закрепление отсутствует
866	172085.92	255408.32	Аналитический метод	0.1	Закрепление отсутствует
867	172073.67	255414.03	Аналитический метод	0.1	Закрепление отсутствует
868	172063.43	255419.25	Аналитический метод	0.1	Закрепление отсутствует
869	172056.38	255422.13	Аналитический метод	0.1	Закрепление отсутствует
870	172049.01	255423.83	Аналитический метод	0.1	Закрепление отсутствует
871	172030.88	255425.94	Аналитический метод	0.1	Закрепление отсутствует
872	172022.58	255428.20	Аналитический метод	0.1	Закрепление отсутствует

2. Сведения о характерных точках границ объекта					
Обозначение характерных точек границ	Координаты, м		Метод определения координат характерной точки	Средняя квадратическая погрешность положения характерной точки (Mt), м	Описание обозначения точки на местности (при наличии)
	X	Y			
1	2	3	4	5	6
873	172016.95	255430.30	Аналитический метод	0.1	Закрепление отсутствует
874	172010.65	255433.33	Аналитический метод	0.1	Закрепление отсутствует
875	172002.25	255437.23	Аналитический метод	0.1	Закрепление отсутствует
876	171990.81	255443.42	Аналитический метод	0.1	Закрепление отсутствует
877	171984.18	255449.60	Аналитический метод	0.1	Закрепление отсутствует
878	171978.77	255452.90	Аналитический метод	0.1	Закрепление отсутствует
879	171968.28	255460.94	Аналитический метод	0.1	Закрепление отсутствует
880	171961.56	255465.47	Аналитический метод	0.1	Закрепление отсутствует
881	171955.28	255468.87	Аналитический метод	0.1	Закрепление отсутствует
882	171948.10	255471.62	Аналитический метод	0.1	Закрепление отсутствует
883	171937.32	255474.64	Аналитический метод	0.1	Закрепление отсутствует
884	171927.37	255475.67	Аналитический метод	0.1	Закрепление отсутствует
885	171879.22	255476.44	Аналитический метод	0.1	Закрепление отсутствует
886	171874.29	255477.40	Аналитический метод	0.1	Закрепление отсутствует
887	171869.65	255479.74	Аналитический метод	0.1	Закрепление отсутствует
888	171865.43	255483.73	Аналитический метод	0.1	Закрепление отсутствует
889	171862.45	255488.92	Аналитический метод	0.1	Закрепление отсутствует
890	171861.18	255494.06	Аналитический метод	0.1	Закрепление отсутствует
891	171860.30	255508.64	Аналитический метод	0.1	Закрепление отсутствует
892	171860.31	255514.86	Аналитический метод	0.1	Закрепление отсутствует
893	171858.72	255525.98	Аналитический метод	0.1	Закрепление отсутствует
894	171856.90	255533.72	Аналитический метод	0.1	Закрепление отсутствует
895	171854.33	255539.93	Аналитический метод	0.1	Закрепление отсутствует
896	171827.79	255564.14	Аналитический метод	0.1	Закрепление отсутствует
897	171821.71	255568.97	Аналитический метод	0.1	Закрепление отсутствует

2. Сведения о характерных точках границ объекта					
Обозначение характерных точек границ	Координаты, м		Метод определения координат характерной точки	Средняя квадратическая погрешность положения характерной точки (Mt), м	Описание обозначения точки на местности (при наличии)
	X	Y			
1	2	3	4	5	6
898	171817.31	255579.52	Аналитический метод	0.1	Закрепление отсутствует
899	171803.81	255590.08	Аналитический метод	0.1	Закрепление отсутствует
900	171789.72	255592.93	Аналитический метод	0.1	Закрепление отсутствует
901	171781.87	255596.60	Аналитический метод	0.1	Закрепление отсутствует
902	171774.01	255598.57	Аналитический метод	0.1	Закрепление отсутствует
903	171765.29	255599.28	Аналитический метод	0.1	Закрепление отсутствует
904	171755.78	255598.24	Аналитический метод	0.1	Закрепление отсутствует
905	171745.32	255595.52	Аналитический метод	0.1	Закрепление отсутствует
906	171731.29	255590.97	Аналитический метод	0.1	Закрепление отсутствует
907	171719.92	255589.04	Аналитический метод	0.1	Закрепление отсутствует
908	171708.20	255589.20	Аналитический метод	0.1	Закрепление отсутствует
909	171698.49	255593.28	Аналитический метод	0.1	Закрепление отсутствует
910	171693.93	255597.80	Аналитический метод	0.1	Закрепление отсутствует
911	171691.74	255601.03	Аналитический метод	0.1	Закрепление отсутствует
912	171678.66	255592.14	Аналитический метод	0.1	Закрепление отсутствует
913	171638.94	255611.33	Аналитический метод	0.1	Закрепление отсутствует
914	171639.37	255612.23	Аналитический метод	0.1	Закрепление отсутствует
915	171572.75	255644.41	Аналитический метод	0.1	Закрепление отсутствует
916	171572.31	255643.51	Аналитический метод	0.1	Закрепление отсутствует
917	171531.66	255663.14	Аналитический метод	0.1	Закрепление отсутствует
918	171537.80	255675.85	Аналитический метод	0.1	Закрепление отсутствует
919	171531.66	255678.82	Аналитический метод	0.1	Закрепление отсутствует
920	171517.70	255686.35	Аналитический метод	0.1	Закрепление отсутствует
921	171510.03	255689.54	Аналитический метод	0.1	Закрепление отсутствует
922	171493.07	255693.04	Аналитический метод	0.1	Закрепление отсутствует

2. Сведения о характерных точках границ объекта					
Обозначение характерных точек границ	Координаты, м		Метод определения координат характерной точки	Средняя квадратическая погрешность положения характерной точки (Mt), м	Описание обозначения точки на местности (при наличии)
	X	Y			
1	2	3	4	5	6
923	171463.21	255698.20	Аналитический метод	0.1	Закрепление отсутствует
924	171444.60	255703.06	Аналитический метод	0.1	Закрепление отсутствует
925	171432.96	255707.33	Аналитический метод	0.1	Закрепление отсутствует
926	171419.98	255713.71	Аналитический метод	0.1	Закрепление отсутствует
927	171411.25	255718.49	Аналитический метод	0.1	Закрепление отсутствует
928	171396.34	255729.32	Аналитический метод	0.1	Закрепление отсутствует
929	171378.89	255741.44	Аналитический метод	0.1	Закрепление отсутствует
930	171363.55	255754.89	Аналитический метод	0.1	Закрепление отсутствует
931	171350.46	255763.61	Аналитический метод	0.1	Закрепление отсутствует
932	171346.39	255766.01	Аналитический метод	0.1	Закрепление отсутствует
933	171338.59	255771.38	Аналитический метод	0.1	Закрепление отсутствует
934	171328.54	255776.77	Аналитический метод	0.1	Закрепление отсутствует
935	171303.70	255786.50	Аналитический метод	0.1	Закрепление отсутствует
936	171272.32	255787.32	Аналитический метод	0.1	Закрепление отсутствует
937	171264.73	255781.11	Аналитический метод	0.1	Закрепление отсутствует
938	171257.98	255778.54	Аналитический метод	0.1	Закрепление отсутствует
939	171253.25	255777.42	Аналитический метод	0.1	Закрепление отсутствует
940	171247.42	255777.45	Аналитический метод	0.1	Закрепление отсутствует
941	171235.86	255782.05	Аналитический метод	0.1	Закрепление отсутствует
942	171224.99	255789.08	Аналитический метод	0.1	Закрепление отсутствует
943	171219.97	255793.36	Аналитический метод	0.1	Закрепление отсутствует
944	171197.83	255802.48	Аналитический метод	0.1	Закрепление отсутствует
945	171190.28	255802.37	Аналитический метод	0.1	Закрепление отсутствует
946	171181.26	255800.47	Аналитический метод	0.1	Закрепление отсутствует
947	171172.24	255796.89	Аналитический метод	0.1	Закрепление отсутствует

2. Сведения о характерных точках границ объекта					
Обозначение характерных точек границ	Координаты, м		Метод определения координат характерной точки	Средняя квадратическая погрешность положения характерной точки (Mt), м	Описание обозначения точки на местности (при наличии)
	X	Y			
1	2	3	4	5	6
948	171158.99	255790.20	Аналитический метод	0.1	Закрепление отсутствует
949	171146.92	255785.85	Аналитический метод	0.1	Закрепление отсутствует
950	171129.96	255782.43	Аналитический метод	0.1	Закрепление отсутствует
951	171118.88	255782.35	Аналитический метод	0.1	Закрепление отсутствует
952	171110.64	255783.89	Аналитический метод	0.1	Закрепление отсутствует
953	171103.09	255785.73	Аналитический метод	0.1	Закрепление отсутствует
954	171083.27	255789.46	Аналитический метод	0.1	Закрепление отсутствует
955	171048.45	255792.45	Аналитический метод	0.1	Закрепление отсутствует
956	171039.42	255789.63	Аналитический метод	0.1	Закрепление отсутствует
957	171034.24	255787.26	Аналитический метод	0.1	Закрепление отсутствует
958	171030.32	255786.46	Аналитический метод	0.1	Закрепление отсутствует
959	171026.45	255786.20	Аналитический метод	0.1	Закрепление отсутствует
960	171020.03	255786.87	Аналитический метод	0.1	Закрепление отсутствует
961	171018.21	255787.06	Аналитический метод	0.1	Закрепление отсутствует
962	171018.84	255787.75	Аналитический метод	0.1	Закрепление отсутствует
963	171019.41	255788.49	Аналитический метод	0.1	Закрепление отсутствует
964	171019.91	255789.28	Аналитический метод	0.1	Закрепление отсутствует
965	171020.33	255790.12	Аналитический метод	0.1	Закрепление отсутствует
966	171020.67	255790.99	Аналитический метод	0.1	Закрепление отсутствует
967	171020.93	255791.89	Аналитический метод	0.1	Закрепление отсутствует
968	171021.96	255796.27	Аналитический метод	0.1	Закрепление отсутствует
969	171022.12	255797.13	Аналитический метод	0.1	Закрепление отсутствует
970	171022.21	255798.00	Аналитический метод	0.1	Закрепление отсутствует
971	171022.22	255798.87	Аналитический метод	0.1	Закрепление отсутствует
972	171022.16	255799.74	Аналитический метод	0.1	Закрепление отсутствует

2. Сведения о характерных точках границ объекта					
Обозначение характерных точек границ	Координаты, м		Метод определения координат характерной точки	Средняя квадратическая погрешность положения характерной точки (Mt), м	Описание обозначения точки на местности (при наличии)
	X	Y			
1	2	3	4	5	6
973	171022.02	255800.60	Аналитический метод	0.1	Закрепление отсутствует
974	171021.80	255801.45	Аналитический метод	0.1	Закрепление отсутствует
975	171021.52	255802.27	Аналитический метод	0.1	Закрепление отсутствует
976	171021.16	255803.07	Аналитический метод	0.1	Закрепление отсутствует
977	171020.73	255803.83	Аналитический метод	0.1	Закрепление отсутствует
978	171020.24	255804.55	Аналитический метод	0.1	Закрепление отсутствует
979	171019.69	255805.22	Аналитический метод	0.1	Закрепление отсутствует
980	171019.08	255805.85	Аналитический метод	0.1	Закрепление отсутствует
981	171018.42	255806.42	Аналитический метод	0.1	Закрепление отсутствует
982	171017.71	255806.93	Аналитический метод	0.1	Закрепление отсутствует
983	171016.96	255807.38	Аналитический метод	0.1	Закрепление отсутствует
984	171016.18	255807.75	Аналитический метод	0.1	Закрепление отсутствует
985	171015.36	255808.06	Аналитический метод	0.1	Закрепление отсутствует
986	171014.52	255808.30	Аналитический метод	0.1	Закрепление отсутствует
987	171004.79	255810.59	Аналитический метод	0.1	Закрепление отсутствует
988	171003.93	255810.76	Аналитический метод	0.1	Закрепление отсутствует
989	171003.06	255810.84	Аналитический метод	0.1	Закрепление отсутствует
990	171002.19	255810.86	Аналитический метод	0.1	Закрепление отсутствует
991	171001.32	255810.79	Аналитический метод	0.1	Закрепление отсутствует
992	171000.46	255810.65	Аналитический метод	0.1	Закрепление отсутствует
993	170999.61	255810.44	Аналитический метод	0.1	Закрепление отсутствует
994	170998.79	255810.15	Аналитический метод	0.1	Закрепление отсутствует
995	170997.99	255809.79	Аналитический метод	0.1	Закрепление отсутствует
996	170997.23	255809.36	Аналитический метод	0.1	Закрепление отсутствует
997	170996.51	255808.87	Аналитический метод	0.1	Закрепление отсутствует

2. Сведения о характерных точках границ объекта					
Обозначение характерных точек границ	Координаты, м		Метод определения координат характерной точки	Средняя квадратическая погрешность положения характерной точки (Mt), м	Описание обозначения точки на местности (при наличии)
	X	Y			
1	2	3	4	5	6
998	170995.84	255808.32	Аналитический метод	0.1	Закрепление отсутствует
999	170995.21	255807.71	Аналитический метод	0.1	Закрепление отсутствует
1000	170994.64	255807.05	Аналитический метод	0.1	Закрепление отсутствует
1001	170994.13	255806.34	Аналитический метод	0.1	Закрепление отсутствует
1002	170993.69	255805.59	Аналитический метод	0.1	Закрепление отсутствует
1003	170993.31	255804.81	Аналитический метод	0.1	Закрепление отсутствует
1004	170993.00	255803.99	Аналитический метод	0.1	Закрепление отсутствует
1005	170992.76	255803.15	Аналитический метод	0.1	Закрепление отсутствует
1006	170991.73	255798.77	Аналитический метод	0.1	Закрепление отсутствует
1007	170991.56	255797.87	Аналитический метод	0.1	Закрепление отсутствует
1008	170991.47	255796.96	Аналитический метод	0.1	Закрепление отсутствует
1009	170991.47	255796.04	Аналитический метод	0.1	Закрепление отсутствует
1010	170991.55	255795.13	Аналитический метод	0.1	Закрепление отсутствует
1011	170991.72	255794.23	Аналитический метод	0.1	Закрепление отсутствует
1012	170991.97	255793.34	Аналитический метод	0.1	Закрепление отсутствует
1013	170992.29	255792.49	Аналитический метод	0.1	Закрепление отсутствует
1014	170992.70	255791.66	Аналитический метод	0.1	Закрепление отсутствует
1015	170993.18	255790.88	Аналитический метод	0.1	Закрепление отсутствует
1016	170989.50	255791.75	Аналитический метод	0.1	Закрепление отсутствует
1017	170989.30	255791.80	Аналитический метод	0.1	Закрепление отсутствует
1018	170973.11	255792.44	Аналитический метод	0.1	Закрепление отсутствует
1019	170959.45	255797.17	Аналитический метод	0.1	Закрепление отсутствует
1020	170955.74	255800.40	Аналитический метод	0.1	Закрепление отсутствует
1021	170949.21	255805.29	Аналитический метод	0.1	Закрепление отсутствует
1022	170942.33	255809.18	Аналитический метод	0.1	Закрепление отсутствует

2. Сведения о характерных точках границ объекта					
Обозначение характерных точек границ	Координаты, м		Метод определения координат характерной точки	Средняя квадратическая погрешность положения характерной точки (Mt), м	Описание обозначения точки на местности (при наличии)
	X	Y			
1	2	3	4	5	6
1023	170934.08	255812.59	Аналитический метод	0.1	Закрепление отсутствует
1024	170927.78	255814.34	Аналитический метод	0.1	Закрепление отсутствует
1025	170920.10	255815.60	Аналитический метод	0.1	Закрепление отсутствует
1026	170911.09	255815.95	Аналитический метод	0.1	Закрепление отсутствует
1027	170899.76	255814.48	Аналитический метод	0.1	Закрепление отсутствует
1028	170860.56	255805.06	Аналитический метод	0.1	Закрепление отсутствует
1029	170853.01	255804.50	Аналитический метод	0.1	Закрепление отсутствует
1030	170847.90	255804.97	Аналитический метод	0.1	Закрепление отсутствует
1031	170834.00	255802.70	Аналитический метод	0.1	Закрепление отсутствует
1032	170825.55	255808.78	Аналитический метод	0.1	Закрепление отсутствует
1033	170810.62	255812.43	Аналитический метод	0.1	Закрепление отсутствует
1034	170795.79	255815.62	Аналитический метод	0.1	Закрепление отсутствует
1035	170788.29	255818.35	Аналитический метод	0.1	Закрепление отсутствует
1036	170781.87	255821.83	Аналитический метод	0.1	Закрепление отсутствует
1037	170776.30	255825.77	Аналитический метод	0.1	Закрепление отсутствует
1038	170758.96	255840.85	Аналитический метод	0.1	Закрепление отсутствует
1039	170746.65	255849.15	Аналитический метод	0.1	Закрепление отсутствует
1040	170623.33	255825.21	Аналитический метод	0.1	Закрепление отсутствует
1041	170611.01	255817.20	Аналитический метод	0.1	Закрепление отсутствует
1042	170610.48	255816.86	Аналитический метод	0.1	Закрепление отсутствует
1043	170571.40	255793.41	Аналитический метод	0.1	Закрепление отсутствует
1044	170559.44	255784.01	Аналитический метод	0.1	Закрепление отсутствует
1045	170538.34	255764.67	Аналитический метод	0.1	Закрепление отсутствует
1046	170523.13	255757.69	Аналитический метод	0.1	Закрепление отсутствует
1047	170511.73	255753.59	Аналитический метод	0.1	Закрепление отсутствует

2. Сведения о характерных точках границ объекта					
Обозначение характерных точек границ	Координаты, м		Метод определения координат характерной точки	Средняя квадратическая погрешность положения характерной точки (Mt), м	Описание обозначения точки на местности (при наличии)
	X	Y			
1	2	3	4	5	6
1048	170464.61	255742.37	Аналитический метод	0.1	Закрепление отсутствует
1049	170458.77	255743.41	Аналитический метод	0.1	Закрепление отсутствует
1050	170452.53	255748.66	Аналитический метод	0.1	Закрепление отсутствует
1051	170446.11	255750.76	Аналитический метод	0.1	Закрепление отсутствует
1052	170439.15	255760.49	Аналитический метод	0.1	Закрепление отсутствует
1053	170426.55	255770.01	Аналитический метод	0.1	Закрепление отсутствует
1054	170408.25	255771.12	Аналитический метод	0.1	Закрепление отсутствует
1055	170404.43	255775.43	Аналитический метод	0.1	Закрепление отсутствует
1056	170399.07	255781.47	Аналитический метод	0.1	Закрепление отсутствует
1057	170388.47	255783.05	Аналитический метод	0.1	Закрепление отсутствует
1058	170377.69	255789.82	Аналитический метод	0.1	Закрепление отсутствует
1059	170333.79	255842.72	Аналитический метод	0.1	Закрепление отсутствует
1060	170302.18	255907.31	Аналитический метод	0.1	Закрепление отсутствует
1061	170273.40	255929.66	Аналитический метод	0.1	Закрепление отсутствует
1062	170231.42	255994.07	Аналитический метод	0.1	Закрепление отсутствует
1063	170195.64	255993.79	Аналитический метод	0.1	Закрепление отсутствует
1064	170174.95	256001.93	Аналитический метод	0.1	Закрепление отсутствует
1065	170140.11	256005.72	Аналитический метод	0.1	Закрепление отсутствует
1066	170101.56	256000.41	Аналитический метод	0.1	Закрепление отсутствует
1067	170066.83	256016.38	Аналитический метод	0.1	Закрепление отсутствует
1068	170027.20	256007.27	Аналитический метод	0.1	Закрепление отсутствует
1069	170000.82	256009.93	Аналитический метод	0.1	Закрепление отсутствует
1070	169954.94	255981.59	Аналитический метод	0.1	Закрепление отсутствует
1071	169949.57	255990.29	Аналитический метод	0.1	Закрепление отсутствует
1072	169930.03	256006.72	Аналитический метод	0.1	Закрепление отсутствует

2. Сведения о характерных точках границ объекта					
Обозначение характерных точек границ	Координаты, м		Метод определения координат характерной точки	Средняя квадратическая погрешность положения характерной точки (Mt), м	Описание обозначения точки на местности (при наличии)
	X	Y			
1	2	3	4	5	6
1073	169912.78	256006.28	Аналитический метод	0.1	Закрепление отсутствует
1074	169871.92	256021.34	Аналитический метод	0.1	Закрепление отсутствует
1075	169823.80	256057.11	Аналитический метод	0.1	Закрепление отсутствует
1076	169793.77	256089.22	Аналитический метод	0.1	Закрепление отсутствует
1077	169775.09	256097.85	Аналитический метод	0.1	Закрепление отсутствует
1078	169729.30	256169.05	Аналитический метод	0.1	Закрепление отсутствует
1079	169710.35	256186.52	Аналитический метод	0.1	Закрепление отсутствует
1080	169660.42	256241.60	Аналитический метод	0.1	Закрепление отсутствует
1081	169659.49	256270.72	Аналитический метод	0.1	Закрепление отсутствует
1082	169684.80	256298.57	Аналитический метод	0.1	Закрепление отсутствует
1083	169690.94	256301.51	Аналитический метод	0.1	Закрепление отсутствует
1084	169698.02	256299.01	Аналитический метод	0.1	Закрепление отсутствует
1085	169710.82	256335.31	Аналитический метод	0.1	Закрепление отсутствует
1086	169708.94	256377.49	Аналитический метод	0.1	Закрепление отсутствует
1087	169701.31	256392.24	Аналитический метод	0.1	Закрепление отсутствует
1088	169680.76	256424.40	Аналитический метод	0.1	Закрепление отсутствует
1089	169678.87	256427.35	Аналитический метод	0.1	Закрепление отсутствует
1090	169682.54	256524.76	Аналитический метод	0.1	Закрепление отсутствует
1091	169684.55	256525.14	Аналитический метод	0.1	Закрепление отсутствует
1092	169703.68	256528.70	Аналитический метод	0.1	Закрепление отсутствует
1093	169702.91	256532.80	Аналитический метод	0.1	Закрепление отсутствует
1094	169698.53	256546.29	Аналитический метод	0.1	Закрепление отсутствует
1095	169690.62	256557.02	Аналитический метод	0.1	Закрепление отсутствует
1096	169683.11	256562.04	Аналитический метод	0.1	Закрепление отсутствует
1097	169674.64	256564.38	Аналитический метод	0.1	Закрепление отсутствует

2. Сведения о характерных точках границ объекта					
Обозначение характерных точек границ	Координаты, м		Метод определения координат характерной точки	Средняя квадратическая погрешность положения характерной точки (Mt), м	Описание обозначения точки на местности (при наличии)
	X	Y			
1	2	3	4	5	6
1098	169665.70	256564.78	Аналитический метод	0.1	Закрепление отсутствует
1099	169654.52	256562.94	Аналитический метод	0.1	Закрепление отсутствует
1100	169643.69	256560.15	Аналитический метод	0.1	Закрепление отсутствует
1101	169638.77	256558.59	Аналитический метод	0.1	Закрепление отсутствует
1102	169635.19	256569.83	Аналитический метод	0.1	Закрепление отсутствует
1103	169638.57	256584.80	Аналитический метод	0.1	Закрепление отсутствует
1104	169624.21	256607.24	Аналитический метод	0.1	Закрепление отсутствует
1105	169617.79	256617.27	Аналитический метод	0.1	Закрепление отсутствует
1106	169643.14	256666.23	Аналитический метод	0.1	Закрепление отсутствует
1107	169648.86	256678.41	Аналитический метод	0.1	Закрепление отсутствует
1108	169653.22	256689.86	Аналитический метод	0.1	Закрепление отсутствует
1109	169655.39	256697.08	Аналитический метод	0.1	Закрепление отсутствует
1110	169657.22	256705.28	Аналитический метод	0.1	Закрепление отсутствует
1111	169658.43	256713.65	Аналитический метод	0.1	Закрепление отсутствует
1112	169659.05	256722.48	Аналитический метод	0.1	Закрепление отсутствует
1113	169659.13	256731.04	Аналитический метод	0.1	Закрепление отсутствует
1114	169658.58	256743.43	Аналитический метод	0.1	Закрепление отсутствует
1115	169655.70	256775.11	Аналитический метод	0.1	Закрепление отсутствует
1116	169658.29	256775.34	Аналитический метод	0.1	Закрепление отсутствует
1117	169656.61	256793.82	Аналитический метод	0.1	Закрепление отсутствует
1118	169654.18	256797.25	Аналитический метод	0.1	Закрепление отсутствует
1119	169652.34	256810.54	Аналитический метод	0.1	Закрепление отсутствует
1120	169649.27	256840.79	Аналитический метод	0.1	Закрепление отсутствует
1121	169648.24	256846.20	Аналитический метод	0.1	Закрепление отсутствует
1122	169646.68	256851.40	Аналитический метод	0.1	Закрепление отсутствует

2. Сведения о характерных точках границ объекта					
Обозначение характерных точек границ	Координаты, м		Метод определения координат характерной точки	Средняя квадратическая погрешность положения характерной точки (Mt), м	Описание обозначения точки на местности (при наличии)
	X	Y			
1	2	3	4	5	6
1123	169643.70	256857.69	Аналитический метод	0.1	Закрепление отсутствует
1124	169639.28	256863.96	Аналитический метод	0.1	Закрепление отсутствует
1125	169633.74	256870.05	Аналитический метод	0.1	Закрепление отсутствует
1126	169627.90	256875.74	Аналитический метод	0.1	Закрепление отсутствует
1127	169624.73	256879.00	Аналитический метод	0.1	Закрепление отсутствует
1128	169623.04	256877.35	Аналитический метод	0.1	Закрепление отсутствует
1129	169615.19	256885.43	Аналитический метод	0.1	Закрепление отсутствует
1130	169599.75	256923.29	Аналитический метод	0.1	Закрепление отсутствует
1131	169564.63	256950.55	Аналитический метод	0.1	Закрепление отсутствует
1132	169541.18	256966.20	Аналитический метод	0.1	Закрепление отсутствует
1133	169539.87	256972.81	Аналитический метод	0.1	Закрепление отсутствует
1134	169537.34	256978.35	Аналитический метод	0.1	Закрепление отсутствует
1135	169532.26	256994.28	Аналитический метод	0.1	Закрепление отсутствует
1136	169529.41	256999.36	Аналитический метод	0.1	Закрепление отсутствует
1137	169525.01	257004.18	Аналитический метод	0.1	Закрепление отсутствует
1138	169519.63	257007.81	Аналитический метод	0.1	Закрепление отсутствует
1139	169513.47	257010.21	Аналитический метод	0.1	Закрепление отсутствует
1140	169506.77	257011.69	Аналитический метод	0.1	Закрепление отсутствует
1141	169481.93	257015.82	Аналитический метод	0.1	Закрепление отсутствует
1142	169473.85	257018.09	Аналитический метод	0.1	Закрепление отсутствует
1143	169468.10	257020.67	Аналитический метод	0.1	Закрепление отсутствует
1144	169462.34	257025.65	Аналитический метод	0.1	Закрепление отсутствует
1145	169459.96	257030.85	Аналитический метод	0.1	Закрепление отсутствует
1146	169457.94	257041.31	Аналитический метод	0.1	Закрепление отсутствует
1147	169455.26	257059.03	Аналитический метод	0.1	Закрепление отсутствует

2. Сведения о характерных точках границ объекта					
Обозначение характерных точек границ	Координаты, м		Метод определения координат характерной точки	Средняя квадратическая погрешность положения характерной точки (Mt), м	Описание обозначения точки на местности (при наличии)
	X	Y			
1	2	3	4	5	6
1148	169453.34	257065.43	Аналитический метод	0.1	Закрепление отсутствует
1149	169451.16	257069.84	Аналитический метод	0.1	Закрепление отсутствует
1150	169448.16	257073.91	Аналитический метод	0.1	Закрепление отсутствует
1151	169444.20	257077.55	Аналитический метод	0.1	Закрепление отсутствует
1152	169439.24	257080.51	Аналитический метод	0.1	Закрепление отсутствует
1153	169431.83	257083.11	Аналитический метод	0.1	Закрепление отсутствует
1154	169394.18	257089.00	Аналитический метод	0.1	Закрепление отсутствует
1155	169389.08	257090.85	Аналитический метод	0.1	Закрепление отсутствует
1156	169385.62	257093.57	Аналитический метод	0.1	Закрепление отсутствует
1157	169382.99	257097.82	Аналитический метод	0.1	Закрепление отсутствует
1158	169381.19	257104.33	Аналитический метод	0.1	Закрепление отсутствует
1159	169374.66	257141.22	Аналитический метод	0.1	Закрепление отсутствует
1160	169365.41	257159.76	Аналитический метод	0.1	Закрепление отсутствует
1161	169361.66	257171.58	Аналитический метод	0.1	Закрепление отсутствует
1162	169365.22	257191.25	Аналитический метод	0.1	Закрепление отсутствует
1163	169360.56	257205.25	Аналитический метод	0.1	Закрепление отсутствует
1164	169355.34	257212.74	Аналитический метод	0.1	Закрепление отсутствует
1165	169350.80	257221.03	Аналитический метод	0.1	Закрепление отсутствует
1166	169344.31	257228.87	Аналитический метод	0.1	Закрепление отсутствует
1167	169283.53	257293.16	Аналитический метод	0.1	Закрепление отсутствует
1168	169277.58	257300.80	Аналитический метод	0.1	Закрепление отсутствует
1169	169274.49	257306.89	Аналитический метод	0.1	Закрепление отсутствует
1170	169272.20	257314.38	Аналитический метод	0.1	Закрепление отсутствует
1171	169271.11	257321.41	Аналитический метод	0.1	Закрепление отсутствует
1172	169269.69	257337.80	Аналитический метод	0.1	Закрепление отсутствует

2. Сведения о характерных точках границ объекта					
Обозначение характерных точек границ	Координаты, м		Метод определения координат характерной точки	Средняя квадратическая погрешность положения характерной точки (Mt), м	Описание обозначения точки на местности (при наличии)
	X	Y			
1	2	3	4	5	6
1173	169268.46	257343.99	Аналитический метод	0.1	Закрепление отсутствует
1174	169266.24	257350.21	Аналитический метод	0.1	Закрепление отсутствует
1175	169263.15	257355.90	Аналитический метод	0.1	Закрепление отсутствует
1176	169259.07	257361.67	Аналитический метод	0.1	Закрепление отсутствует
1177	169253.97	257368.12	Аналитический метод	0.1	Закрепление отсутствует
1178	169248.05	257376.50	Аналитический метод	0.1	Закрепление отсутствует
1179	169244.71	257382.93	Аналитический метод	0.1	Закрепление отсутствует
1180	169242.73	257389.22	Аналитический метод	0.1	Закрепление отсутствует
1181	169242.44	257395.96	Аналитический метод	0.1	Закрепление отсутствует
1182	169243.01	257402.98	Аналитический метод	0.1	Закрепление отсутствует
1183	169244.62	257411.86	Аналитический метод	0.1	Закрепление отсутствует
1184	169247.95	257428.12	Аналитический метод	0.1	Закрепление отсутствует
1185	169249.11	257438.42	Аналитический метод	0.1	Закрепление отсутствует
1186	169249.83	257487.42	Аналитический метод	0.1	Закрепление отсутствует
1187	169248.89	257502.25	Аналитический метод	0.1	Закрепление отсутствует
1188	169246.81	257511.46	Аналитический метод	0.1	Закрепление отсутствует
1189	169240.57	257510.05	Аналитический метод	0.1	Закрепление отсутствует
1190	169238.86	257517.66	Аналитический метод	0.1	Закрепление отсутствует
1191	169224.95	257572.28	Аналитический метод	0.1	Закрепление отсутствует
1192	169207.69	257586.96	Аналитический метод	0.1	Закрепление отсутствует
1193	169192.33	257590.17	Аналитический метод	0.1	Закрепление отсутствует
1194	169186.67	257596.49	Аналитический метод	0.1	Закрепление отсутствует
1195	169184.94	257604.34	Аналитический метод	0.1	Закрепление отсутствует
1196	169184.84	257623.28	Аналитический метод	0.1	Закрепление отсутствует
1197	169186.40	257631.46	Аналитический метод	0.1	Закрепление отсутствует

2. Сведения о характерных точках границ объекта					
Обозначение характерных точек границ	Координаты, м		Метод определения координат характерной точки	Средняя квадратическая погрешность положения характерной точки (Mt), м	Описание обозначения точки на местности (при наличии)
	X	Y			
1	2	3	4	5	6
1198	169192.85	257649.10	Аналитический метод	0.1	Закрепление отсутствует
1199	169190.44	257671.36	Аналитический метод	0.1	Закрепление отсутствует
1200	169185.35	257678.32	Аналитический метод	0.1	Закрепление отсутствует
1201	169176.94	257683.90	Аналитический метод	0.1	Закрепление отсутствует
1202	169160.49	257689.56	Аналитический метод	0.1	Закрепление отсутствует
1203	169161.22	257691.68	Аналитический метод	0.1	Закрепление отсутствует
1204	169153.69	257694.27	Аналитический метод	0.1	Закрепление отсутствует
1205	169144.44	257696.46	Аналитический метод	0.1	Закрепление отсутствует
1206	169136.88	257697.19	Аналитический метод	0.1	Закрепление отсутствует
1207	169127.91	257696.76	Аналитический метод	0.1	Закрепление отсутствует
1208	169111.77	257694.36	Аналитический метод	0.1	Закрепление отсутствует
1209	169105.91	257694.33	Аналитический метод	0.1	Закрепление отсутствует
1210	169100.29	257695.94	Аналитический метод	0.1	Закрепление отсутствует
1211	169088.70	257701.11	Аналитический метод	0.1	Закрепление отсутствует
1212	169083.36	257699.06	Аналитический метод	0.1	Закрепление отсутствует
1213	169081.62	257700.46	Аналитический метод	0.1	Закрепление отсутствует
1214	169057.31	257716.56	Аналитический метод	0.1	Закрепление отсутствует
1215	169047.95	257725.92	Аналитический метод	0.1	Закрепление отсутствует
1216	169031.96	257731.32	Аналитический метод	0.1	Закрепление отсутствует
1217	169024.86	257730.31	Аналитический метод	0.1	Закрепление отсутствует
1218	169006.50	257725.51	Аналитический метод	0.1	Закрепление отсутствует
1219	168993.18	257723.09	Аналитический метод	0.1	Закрепление отсутствует
1220	168982.17	257722.42	Аналитический метод	0.1	Закрепление отсутствует
1221	168982.92	257710.22	Аналитический метод	0.1	Закрепление отсутствует
1222	168983.05	257708.22	Аналитический метод	0.1	Закрепление отсутствует

2. Сведения о характерных точках границ объекта					
Обозначение характерных точек границ	Координаты, м		Метод определения координат характерной точки	Средняя квадратическая погрешность положения характерной точки (Mt), м	Описание обозначения точки на местности (при наличии)
	X	Y			
1	2	3	4	5	6
1223	168960.12	257706.81	Аналитический метод	0.1	Закрепление отсутствует
1224	168924.71	257688.08	Аналитический метод	0.1	Закрепление отсутствует
1225	168872.50	257698.22	Аналитический метод	0.1	Закрепление отсутствует
1226	168865.74	257710.01	Аналитический метод	0.1	Закрепление отсутствует
1227	168835.26	257692.54	Аналитический метод	0.1	Закрепление отсутствует
1228	168833.37	257695.84	Аналитический метод	0.1	Закрепление отсутствует
1229	168830.20	257707.22	Аналитический метод	0.1	Закрепление отсутствует
1230	168824.54	257716.24	Аналитический метод	0.1	Закрепление отсутствует
1231	168806.13	257728.77	Аналитический метод	0.1	Закрепление отсутствует
1232	168768.93	257748.37	Аналитический метод	0.1	Закрепление отсутствует
1233	168722.40	257782.21	Аналитический метод	0.1	Закрепление отсутствует
1234	168695.60	257808.72	Аналитический метод	0.1	Закрепление отсутствует
1235	168685.58	257833.13	Аналитический метод	0.1	Закрепление отсутствует
1236	168682.43	257847.74	Аналитический метод	0.1	Закрепление отсутствует
1237	168681.01	257887.76	Аналитический метод	0.1	Закрепление отсутствует
1238	168693.18	257917.53	Аналитический метод	0.1	Закрепление отсутствует
1239	168690.90	257936.50	Аналитический метод	0.1	Закрепление отсутствует
1240	168691.73	257979.46	Аналитический метод	0.1	Закрепление отсутствует
1241	168685.83	257989.97	Аналитический метод	0.1	Закрепление отсутствует
1242	168686.79	258074.57	Аналитический метод	0.1	Закрепление отсутствует
1243	168672.92	258088.76	Аналитический метод	0.1	Закрепление отсутствует
1244	168668.73	258113.83	Аналитический метод	0.1	Закрепление отсутствует
1245	168656.08	258135.79	Аналитический метод	0.1	Закрепление отсутствует
1246	168639.95	258173.01	Аналитический метод	0.1	Закрепление отсутствует
1247	168649.43	258189.62	Аналитический метод	0.1	Закрепление отсутствует

2. Сведения о характерных точках границ объекта					
Обозначение характерных точек границ	Координаты, м		Метод определения координат характерной точки	Средняя квадратическая погрешность положения характерной точки (Mt), м	Описание обозначения точки на местности (при наличии)
	X	Y			
1	2	3	4	5	6
1248	168649.77	258211.35	Аналитический метод	0.1	Закрепление отсутствует
1249	168641.88	258233.61	Аналитический метод	0.1	Закрепление отсутствует
1250	168613.47	258268.77	Аналитический метод	0.1	Закрепление отсутствует
1251	168600.30	258279.70	Аналитический метод	0.1	Закрепление отсутствует
1252	168587.49	258286.50	Аналитический метод	0.1	Закрепление отсутствует
1253	168587.31	258291.49	Аналитический метод	0.1	Закрепление отсутствует
1254	168594.08	258295.73	Аналитический метод	0.1	Закрепление отсутствует
1255	168603.43	258296.07	Аналитический метод	0.1	Закрепление отсутствует
1256	168619.55	258303.08	Аналитический метод	0.1	Закрепление отсутствует
1257	168615.89	258311.49	Аналитический метод	0.1	Закрепление отсутствует
1258	168614.61	258319.48	Аналитический метод	0.1	Закрепление отсутствует
1259	168613.96	258338.94	Аналитический метод	0.1	Закрепление отсутствует
1260	168612.87	258346.73	Аналитический метод	0.1	Закрепление отсутствует
1261	168610.78	258354.06	Аналитический метод	0.1	Закрепление отсутствует
1262	168607.29	258361.53	Аналитический метод	0.1	Закрепление отсутствует
1263	168603.85	258366.86	Аналитический метод	0.1	Закрепление отсутствует
1264	168599.08	258372.54	Аналитический метод	0.1	Закрепление отсутствует
1265	168592.97	258377.75	Аналитический метод	0.1	Закрепление отсутствует
1266	168586.90	258381.61	Аналитический метод	0.1	Закрепление отсутствует
1267	168582.25	258383.86	Аналитический метод	0.1	Закрепление отсутствует
1268	168576.63	258385.94	Аналитический метод	0.1	Закрепление отсутствует
1269	168513.33	258402.89	Аналитический метод	0.1	Закрепление отсутствует
1270	168504.64	258405.95	Аналитический метод	0.1	Закрепление отсутствует
1271	168498.62	258409.16	Аналитический метод	0.1	Закрепление отсутствует
1272	168493.33	258413.68	Аналитический метод	0.1	Закрепление отсутствует

2. Сведения о характерных точках границ объекта					
Обозначение характерных точек границ	Координаты, м		Метод определения координат характерной точки	Средняя квадратическая погрешность положения характерной точки (Mt), м	Описание обозначения точки на местности (при наличии)
	X	Y			
1	2	3	4	5	6
1273	168490.02	258418.77	Аналитический метод	0.1	Закрепление отсутствует
1274	168487.31	258426.60	Аналитический метод	0.1	Закрепление отсутствует
1275	168485.34	258451.23	Аналитический метод	0.1	Закрепление отсутствует
1276	168463.92	258460.34	Аналитический метод	0.1	Закрепление отсутствует
1277	168462.76	258469.83	Аналитический метод	0.1	Закрепление отсутствует
1278	168450.76	258476.64	Аналитический метод	0.1	Закрепление отсутствует
1279	168446.41	258480.39	Аналитический метод	0.1	Закрепление отсутствует
1280	168438.52	258484.22	Аналитический метод	0.1	Закрепление отсутствует
1281	168408.58	258528.31	Аналитический метод	0.1	Закрепление отсутствует
1282	168405.97	258540.40	Аналитический метод	0.1	Закрепление отсутствует
1283	168405.86	258568.95	Аналитический метод	0.1	Закрепление отсутствует
1284	168407.92	258607.25	Аналитический метод	0.1	Закрепление отсутствует
1285	168405.02	258615.70	Аналитический метод	0.1	Закрепление отсутствует
1286	168390.67	258641.11	Аналитический метод	0.1	Закрепление отсутствует
1287	168372.50	258670.27	Аналитический метод	0.1	Закрепление отсутствует
1288	168360.13	258685.06	Аналитический метод	0.1	Закрепление отсутствует
1289	168357.80	258688.21	Аналитический метод	0.1	Закрепление отсутствует
1290	168358.32	258689.41	Аналитический метод	0.1	Закрепление отсутствует
1291	168360.71	258694.93	Аналитический метод	0.1	Закрепление отсутствует
1292	168363.52	258693.71	Аналитический метод	0.1	Закрепление отсутствует
1293	168376.52	258682.23	Аналитический метод	0.1	Закрепление отсутствует
1294	168386.82	258666.97	Аналитический метод	0.1	Закрепление отсутствует
1295	168410.25	258638.93	Аналитический метод	0.1	Закрепление отсутствует
1296	168423.18	258626.57	Аналитический метод	0.1	Закрепление отсутствует
1297	168430.99	258626.74	Аналитический метод	0.1	Закрепление отсутствует

2. Сведения о характерных точках границ объекта					
Обозначение характерных точек границ	Координаты, м		Метод определения координат характерной точки	Средняя квадратическая погрешность положения характерной точки (Mt), м	Описание обозначения точки на местности (при наличии)
	X	Y			
1	2	3	4	5	6
1298	168436.58	258632.59	Аналитический метод	0.1	Закрепление отсутствует
1299	168436.27	258646.60	Аналитический метод	0.1	Закрепление отсутствует
1300	168433.59	258651.02	Аналитический метод	0.1	Закрепление отсутствует
1301	168415.59	258675.65	Аналитический метод	0.1	Закрепление отсутствует
1302	168386.05	258710.66	Аналитический метод	0.1	Закрепление отсутствует
1303	168368.51	258736.02	Аналитический метод	0.1	Закрепление отсутствует
1304	168364.36	258745.69	Аналитический метод	0.1	Закрепление отсутствует
1305	168361.26	258754.93	Аналитический метод	0.1	Закрепление отсутствует
1306	168360.09	258773.75	Аналитический метод	0.1	Закрепление отсутствует
1307	168352.71	258788.00	Аналитический метод	0.1	Закрепление отсутствует
1308	168332.42	258800.98	Аналитический метод	0.1	Закрепление отсутствует
1309	168319.67	258811.84	Аналитический метод	0.1	Закрепление отсутствует
1310	168295.62	258834.57	Аналитический метод	0.1	Закрепление отсутствует
1311	168288.12	258837.57	Аналитический метод	0.1	Закрепление отсутствует
1312	168249.48	258842.08	Аналитический метод	0.1	Закрепление отсутствует
1313	168234.31	258845.32	Аналитический метод	0.1	Закрепление отсутствует
1314	168224.29	258850.70	Аналитический метод	0.1	Закрепление отсутствует
1315	168207.21	258864.88	Аналитический метод	0.1	Закрепление отсутствует
1316	168191.11	258882.08	Аналитический метод	0.1	Закрепление отсутствует
1317	168185.97	258894.41	Аналитический метод	0.1	Закрепление отсутствует
1318	168185.16	258904.21	Аналитический метод	0.1	Закрепление отсутствует
1319	168187.12	258912.32	Аналитический метод	0.1	Закрепление отсутствует
1320	168198.95	258932.27	Аналитический метод	0.1	Закрепление отсутствует
1321	168203.43	258949.51	Аналитический метод	0.1	Закрепление отсутствует
1322	168202.14	258964.44	Аналитический метод	0.1	Закрепление отсутствует

2. Сведения о характерных точках границ объекта					
Обозначение характерных точек границ	Координаты, м		Метод определения координат характерной точки	Средняя квадратическая погрешность положения характерной точки (Mt), м	Описание обозначения точки на местности (при наличии)
	X	Y			
1	2	3	4	5	6
1323	168192.31	258972.70	Аналитический метод	0.1	Закрепление отсутствует
1324	168184.71	258974.94	Аналитический метод	0.1	Закрепление отсутствует
1325	168146.19	258980.38	Аналитический метод	0.1	Закрепление отсутствует
1326	168140.04	258983.06	Аналитический метод	0.1	Закрепление отсутствует
1327	168133.52	258988.55	Аналитический метод	0.1	Закрепление отсутствует
1328	168118.20	259007.81	Аналитический метод	0.1	Закрепление отсутствует
1329	168101.23	259041.30	Аналитический метод	0.1	Закрепление отсутствует
1330	168074.91	259111.90	Аналитический метод	0.1	Закрепление отсутствует
1331	168057.73	259130.58	Аналитический метод	0.1	Закрепление отсутствует
1332	168053.88	259135.73	Аналитический метод	0.1	Закрепление отсутствует
1333	168042.34	259165.57	Аналитический метод	0.1	Закрепление отсутствует
1334	168020.98	259206.04	Аналитический метод	0.1	Закрепление отсутствует
1335	167987.56	259258.20	Аналитический метод	0.1	Закрепление отсутствует
1336	167986.05	259263.61	Аналитический метод	0.1	Закрепление отсутствует
1337	167987.19	259268.05	Аналитический метод	0.1	Закрепление отсутствует
1338	167990.20	259272.15	Аналитический метод	0.1	Закрепление отсутствует
1339	167995.29	259274.39	Аналитический метод	0.1	Закрепление отсутствует
1340	168052.37	259293.64	Аналитический метод	0.1	Закрепление отсутствует
1341	168058.86	259305.02	Аналитический метод	0.1	Закрепление отсутствует
1342	168058.74	259316.98	Аналитический метод	0.1	Закрепление отсутствует
1343	168045.97	259329.50	Аналитический метод	0.1	Закрепление отсутствует
1344	168036.34	259335.19	Аналитический метод	0.1	Закрепление отсутствует
1345	168000.67	259350.47	Аналитический метод	0.1	Закрепление отсутствует
1346	167992.70	259357.13	Аналитический метод	0.1	Закрепление отсутствует
1347	167983.35	259362.63	Аналитический метод	0.1	Закрепление отсутствует

2. Сведения о характерных точках границ объекта					
Обозначение характерных точек границ	Координаты, м		Метод определения координат характерной точки	Средняя квадратическая погрешность положения характерной точки (Mt), м	Описание обозначения точки на местности (при наличии)
	X	Y			
1	2	3	4	5	6
1348	167927.63	259363.09	Аналитический метод	0.1	Закрепление отсутствует
1349	167912.57	259364.36	Аналитический метод	0.1	Закрепление отсутствует
1350	167905.10	259367.71	Аналитический метод	0.1	Закрепление отсутствует
1351	167899.05	259371.68	Аналитический метод	0.1	Закрепление отсутствует
1352	167893.10	259378.18	Аналитический метод	0.1	Закрепление отсутствует
1353	167888.64	259384.67	Аналитический метод	0.1	Закрепление отсутствует
1354	167885.66	259394.49	Аналитический метод	0.1	Закрепление отсутствует
1355	167885.71	259401.99	Аналитический метод	0.1	Закрепление отсутствует
1356	167895.62	259440.59	Аналитический метод	0.1	Закрепление отсутствует
1357	167896.24	259457.11	Аналитический метод	0.1	Закрепление отсутствует
1358	167894.79	259467.24	Аналитический метод	0.1	Закрепление отсутствует
1359	167883.76	259487.08	Аналитический метод	0.1	Закрепление отсутствует
1360	167875.10	259505.43	Аналитический метод	0.1	Закрепление отсутствует
1361	167874.63	259506.21	Аналитический метод	0.1	Закрепление отсутствует
1362	167874.71	259506.26	Аналитический метод	0.1	Закрепление отсутствует
1363	167874.78	259506.30	Аналитический метод	0.1	Закрепление отсутствует
1364	167874.86	259506.34	Аналитический метод	0.1	Закрепление отсутствует
1365	167878.29	259508.40	Аналитический метод	0.1	Закрепление отсутствует
1366	167879.01	259508.89	Аналитический метод	0.1	Закрепление отсутствует
1367	167879.70	259509.43	Аналитический метод	0.1	Закрепление отсутствует
1368	167880.33	259510.03	Аналитический метод	0.1	Закрепление отсутствует
1369	167880.91	259510.68	Аналитический метод	0.1	Закрепление отсутствует
1370	167881.43	259511.38	Аналитический метод	0.1	Закрепление отсутствует
1371	167881.88	259512.13	Аналитический метод	0.1	Закрепление отсутствует
1372	167882.27	259512.91	Аналитический метод	0.1	Закрепление отсутствует

2. Сведения о характерных точках границ объекта					
Обозначение характерных точек границ	Координаты, м		Метод определения координат характерной точки	Средняя квадратическая погрешность положения характерной точки (Mt), м	Описание обозначения точки на местности (при наличии)
	X	Y			
1	2	3	4	5	6
1373	167882.59	259513.72	Аналитический метод	0.1	Закрепление отсутствует
1374	167882.84	259514.56	Аналитический метод	0.1	Закрепление отсутствует
1375	167883.01	259515.41	Аналитический метод	0.1	Закрепление отсутствует
1376	167883.11	259516.28	Аналитический метод	0.1	Закрепление отсутствует
1377	167883.13	259517.15	Аналитический метод	0.1	Закрепление отсутствует
1378	167883.08	259518.02	Аналитический метод	0.1	Закрепление отсутствует
1379	167882.95	259518.88	Аналитический метод	0.1	Закрепление отсутствует
1380	167882.75	259519.73	Аналитический метод	0.1	Закрепление отсутствует
1381	167882.47	259520.56	Аналитический метод	0.1	Закрепление отсутствует
1382	167882.12	259521.36	Аналитический метод	0.1	Закрепление отсутствует
1383	167881.71	259522.13	Аналитический метод	0.1	Закрепление отсутствует
1384	167879.52	259525.77	Аналитический метод	0.1	Закрепление отсутствует
1385	167877.33	259529.41	Аналитический метод	0.1	Закрепление отсутствует
1386	167876.85	259530.14	Аналитический метод	0.1	Закрепление отсутствует
1387	167876.31	259530.82	Аналитический метод	0.1	Закрепление отсутствует
1388	167875.70	259531.46	Аналитический метод	0.1	Закрепление отсутствует
1389	167875.05	259532.03	Аналитический метод	0.1	Закрепление отсутствует
1390	167874.35	259532.55	Аналитический метод	0.1	Закрепление отсутствует
1391	167873.61	259533.01	Аналитический метод	0.1	Закрепление отсутствует
1392	167872.83	259533.40	Аналитический метод	0.1	Закрепление отсутствует
1393	167872.01	259533.72	Аналитический метод	0.1	Закрепление отсутствует
1394	167871.18	259533.97	Аналитический метод	0.1	Закрепление отсутствует
1395	167870.32	259534.14	Аналитический метод	0.1	Закрепление отсутствует
1396	167869.46	259534.24	Аналитический метод	0.1	Закрепление отсутствует
1397	167868.58	259534.26	Аналитический метод	0.1	Закрепление отсутствует

2. Сведения о характерных точках границ объекта					
Обозначение характерных точек границ	Координаты, м		Метод определения координат характерной точки	Средняя квадратическая погрешность положения характерной точки (Mt), м	Описание обозначения точки на местности (при наличии)
	X	Y			
1	2	3	4	5	6
1398	167867.71	259534.21	Аналитический метод	0.1	Закрепление отсутствует
1399	167866.85	259534.08	Аналитический метод	0.1	Закрепление отсутствует
1400	167866.00	259533.87	Аналитический метод	0.1	Закрепление отсутствует
1401	167865.17	259533.60	Аналитический метод	0.1	Закрепление отсутствует
1402	167864.37	259533.25	Аналитический метод	0.1	Закрепление отсутствует
1403	167863.61	259532.83	Аналитический метод	0.1	Закрепление отсутствует
1404	167860.18	259530.77	Аналитический метод	0.1	Закрепление отсутствует
1405	167859.45	259530.29	Аналитический метод	0.1	Закрепление отсутствует
1406	167858.77	259529.75	Аналитический метод	0.1	Закрепление отсутствует
1407	167858.14	259529.15	Аналитический метод	0.1	Закрепление отсутствует
1408	167857.56	259528.50	Аналитический метод	0.1	Закрепление отсутствует
1409	167857.04	259527.79	Аналитический метод	0.1	Закрепление отсутствует
1410	167856.58	259527.05	Аналитический метод	0.1	Закрепление отсутствует
1411	167856.19	259526.27	Аналитический метод	0.1	Закрепление отсутствует
1412	167855.87	259525.46	Аналитический метод	0.1	Закрепление отсутствует
1413	167855.63	259524.62	Аналитический метод	0.1	Закрепление отсутствует
1414	167855.45	259523.77	Аналитический метод	0.1	Закрепление отсутствует
1415	167855.35	259522.90	Аналитический метод	0.1	Закрепление отсутствует
1416	167855.33	259522.03	Аналитический метод	0.1	Закрепление отсутствует
1417	167855.38	259521.16	Аналитический метод	0.1	Закрепление отсутствует
1418	167855.51	259520.29	Аналитический метод	0.1	Закрепление отсутствует
1419	167855.72	259519.45	Аналитический метод	0.1	Закрепление отсутствует
1420	167855.99	259518.62	Аналитический метод	0.1	Закрепление отсутствует
1421	167856.34	259517.82	Аналитический метод	0.1	Закрепление отсутствует
1422	167856.76	259517.05	Аналитический метод	0.1	Закрепление отсутствует

2. Сведения о характерных точках границ объекта					
Обозначение характерных точек границ	Координаты, м		Метод определения координат характерной точки	Средняя квадратическая погрешность положения характерной точки (Mt), м	Описание обозначения точки на местности (при наличии)
	X	Y			
1	2	3	4	5	6
1423	167858.95	259513.41	Аналитический метод	0.1	Закрепление отсутствует
1424	167861.14	259509.77	Аналитический метод	0.1	Закрепление отсутствует
1425	167861.62	259509.04	Аналитический метод	0.1	Закрепление отсутствует
1426	167862.16	259508.36	Аналитический метод	0.1	Закрепление отсутствует
1427	167862.75	259507.73	Аналитический метод	0.1	Закрепление отсутствует
1428	167863.40	259507.15	Аналитический метод	0.1	Закрепление отсутствует
1429	167864.10	259506.63	Аналитический метод	0.1	Закрепление отсутствует
1430	167864.84	259506.18	Аналитический метод	0.1	Закрепление отсутствует
1431	167865.62	259505.79	Аналитический метод	0.1	Закрепление отсутствует
1432	167866.43	259505.47	Аналитический метод	0.1	Закрепление отсутствует
1433	167867.26	259505.22	Аналитический метод	0.1	Закрепление отсутствует
1434	167868.11	259505.04	Аналитический метод	0.1	Закрепление отсутствует
1435	167868.98	259504.94	Аналитический метод	0.1	Закрепление отсутствует
1436	167869.85	259504.92	Аналитический метод	0.1	Закрепление отсутствует
1437	167870.71	259504.97	Аналитический метод	0.1	Закрепление отсутствует
1438	167871.57	259503.54	Аналитический метод	0.1	Закрепление отсутствует
1439	167880.20	259485.25	Аналитический метод	0.1	Закрепление отсутствует
1440	167890.93	259465.94	Аналитический метод	0.1	Закрепление отсутствует
1441	167892.23	259456.90	Аналитический метод	0.1	Закрепление отсутствует
1442	167891.64	259441.17	Аналитический метод	0.1	Закрепление отсутствует
1443	167881.71	259402.50	Аналитический метод	0.1	Закрепление отсутствует
1444	167881.66	259393.91	Аналитический метод	0.1	Закрепление отсутствует
1445	167884.99	259382.92	Аналитический метод	0.1	Закрепление отсутствует
1446	167889.96	259375.68	Аналитический метод	0.1	Закрепление отсутствует
1447	167896.44	259368.61	Аналитический метод	0.1	Закрепление отсутствует

2. Сведения о характерных точках границ объекта					
Обозначение характерных точек границ	Координаты, м		Метод определения координат характерной точки	Средняя квадратическая погрешность положения характерной точки (Mt), м	Описание обозначения точки на местности (при наличии)
	X	Y			
1	2	3	4	5	6
1448	167903.17	259364.19	Аналитический метод	0.1	Закрепление отсутствует
1449	167911.56	259360.43	Аналитический метод	0.1	Закрепление отсутствует
1450	167927.44	259359.09	Аналитический метод	0.1	Закрепление отсутствует
1451	167982.24	259358.64	Аналитический метод	0.1	Закрепление отсутствует
1452	167990.39	259353.85	Аналитический метод	0.1	Закрепление отсутствует
1453	167998.56	259347.03	Аналитический метод	0.1	Закрепление отсутствует
1454	168034.53	259331.62	Аналитический метод	0.1	Закрепление отсутствует
1455	168043.52	259326.30	Аналитический метод	0.1	Закрепление отсутствует
1456	168054.75	259315.29	Аналитический метод	0.1	Закрепление отсутствует
1457	168054.85	259306.06	Аналитический метод	0.1	Закрепление отсутствует
1458	168049.65	259296.94	Аналитический метод	0.1	Закрепление отсутствует
1459	167993.84	259278.12	Аналитический метод	0.1	Закрепление отсутствует
1460	167987.61	259275.38	Аналитический метод	0.1	Закрепление отсутствует
1461	167983.51	259269.79	Аналитический метод	0.1	Закрепление отсутствует
1462	167981.91	259263.57	Аналитический метод	0.1	Закрепление отсутствует
1463	167983.87	259256.55	Аналитический метод	0.1	Закрепление отсутствует
1464	168017.52	259204.02	Аналитический метод	0.1	Закрепление отсутствует
1465	168038.69	259163.91	Аналитический метод	0.1	Закрепление отсутствует
1466	168050.35	259133.78	Аналитический метод	0.1	Закрепление отсутствует
1467	168054.65	259128.02	Аналитический метод	0.1	Закрепление отсутствует
1468	168071.43	259109.77	Аналитический метод	0.1	Закрепление отсутствует
1469	168097.56	259039.70	Аналитический метод	0.1	Закрепление отсутствует
1470	168114.82	259005.64	Аналитический метод	0.1	Закрепление отсутствует
1471	168130.64	258985.74	Аналитический метод	0.1	Закрепление отсутствует
1472	168137.91	258979.63	Аналитический метод	0.1	Закрепление отсутствует

2. Сведения о характерных точках границ объекта					
Обозначение характерных точек границ	Координаты, м		Метод определения координат характерной точки	Средняя квадратическая погрешность положения характерной точки (Mt), м	Описание обозначения точки на местности (при наличии)
	X	Y			
1	2	3	4	5	6
1473	168145.09	258976.49	Аналитический метод	0.1	Закрепление отсутствует
1474	168183.87	258971.02	Аналитический метод	0.1	Закрепление отсутствует
1475	168190.38	258969.10	Аналитический метод	0.1	Закрепление отсутствует
1476	168198.30	258962.44	Аналитический метод	0.1	Закрепление отсутствует
1477	168199.39	258949.85	Аналитический метод	0.1	Закрепление отсутствует
1478	168195.22	258933.83	Аналитический метод	0.1	Закрепление отсутствует
1479	168183.37	258913.84	Аналитический метод	0.1	Закрепление отсутствует
1480	168181.13	258904.53	Аналитический метод	0.1	Закрепление отсутствует
1481	168182.03	258893.45	Аналитический метод	0.1	Закрепление отсутствует
1482	168187.70	258879.87	Аналитический метод	0.1	Закрепление отсутствует
1483	168204.46	258861.96	Аналитический метод	0.1	Закрепление отсутствует
1484	168222.05	258847.36	Аналитический метод	0.1	Закрепление отсутствует
1485	168232.92	258841.53	Аналитический метод	0.1	Закрепление отсутствует
1486	168248.83	258838.13	Аналитический метод	0.1	Закрепление отсутствует
1487	168287.13	258833.66	Аналитический метод	0.1	Закрепление отсутствует
1488	168293.42	258831.14	Аналитический метод	0.1	Закрепление отсутствует
1489	168317.00	258808.86	Аналитический метод	0.1	Закрепление отсутствует
1490	168330.04	258797.76	Аналитический метод	0.1	Закрепление отсутствует
1491	168349.65	258785.21	Аналитический метод	0.1	Закрепление отсутствует
1492	168356.15	258772.66	Аналитический метод	0.1	Закрепление отсутствует
1493	168357.30	258754.15	Аналитический метод	0.1	Закрепление отсутствует
1494	168360.62	258744.27	Аналитический метод	0.1	Закрепление отсутствует
1495	168364.99	258734.08	Аналитический метод	0.1	Закрепление отсутствует
1496	168382.86	258708.23	Аналитический метод	0.1	Закрепление отсутствует
1497	168412.44	258673.18	Аналитический метод	0.1	Закрепление отсутствует

2. Сведения о характерных точках границ объекта					
Обозначение характерных точек границ	Координаты, м		Метод определения координат характерной точки	Средняя квадратическая погрешность положения характерной точки (Mt), м	Описание обозначения точки на местности (при наличии)
	X	Y			
1	2	3	4	5	6
1498	168430.26	258648.80	Аналитический метод	0.1	Закрепление отсутствует
1499	168432.30	258645.44	Аналитический метод	0.1	Закрепление отсутствует
1500	168432.55	258634.16	Аналитический метод	0.1	Закрепление отсутствует
1501	168429.24	258630.71	Аналитический метод	0.1	Закрепление отсутствует
1502	168424.75	258630.61	Аналитический метод	0.1	Закрепление отсутствует
1503	168413.18	258641.67	Аналитический метод	0.1	Закрепление отсутствует
1504	168390.02	258669.38	Аналитический метод	0.1	Закрепление отсутствует
1505	168379.55	258684.89	Аналитический метод	0.1	Закрепление отсутствует
1506	168365.69	258697.13	Аналитический метод	0.1	Закрепление отсутствует
1507	168358.63	258700.19	Аналитический метод	0.1	Закрепление отсутствует
1508	168353.21	258687.68	Аналитический метод	0.1	Закрепление отсутствует
1509	168356.99	258682.58	Аналитический метод	0.1	Закрепление отсутствует
1510	168369.25	258667.92	Аналитический метод	0.1	Закрепление отсутствует
1511	168387.23	258639.06	Аналитический метод	0.1	Закрепление отсутствует
1512	168401.35	258614.05	Аналитический метод	0.1	Закрепление отсутствует
1513	168403.88	258606.68	Аналитический метод	0.1	Закрепление отсутствует
1514	168403.08	258591.75	Аналитический метод	0.1	Закрепление отсутствует
1515	168402.12	258573.89	Аналитический метод	0.1	Закрепление отсутствует
1516	168401.86	258569.05	Аналитический метод	0.1	Закрепление отсутствует
1517	168401.97	258539.97	Аналитический метод	0.1	Закрепление отсутствует
1518	168404.84	258526.71	Аналитический метод	0.1	Закрепление отсутствует
1519	168435.81	258481.08	Аналитический метод	0.1	Закрепление отсутствует
1520	168444.20	258477.02	Аналитический метод	0.1	Закрепление отсутствует
1521	168448.45	258473.36	Аналитический метод	0.1	Закрепление отсутствует
1522	168459.04	258467.35	Аналитический метод	0.1	Закрепление отсутствует

2. Сведения о характерных точках границ объекта					
Обозначение характерных точек границ	Координаты, м		Метод определения координат характерной точки	Средняя квадратическая погрешность положения характерной точки (Mt), м	Описание обозначения точки на местности (при наличии)
	X	Y			
1	2	3	4	5	6
1523	168460.23	258457.57	Аналитический метод	0.1	Закрепление отсутствует
1524	168481.55	258448.50	Аналитический метод	0.1	Закрепление отсутствует
1525	168483.37	258425.78	Аналитический метод	0.1	Закрепление отсутствует
1526	168486.40	258417.00	Аналитический метод	0.1	Закрепление отсутствует
1527	168490.29	258411.01	Аналитический метод	0.1	Закрепление отсутствует
1528	168496.36	258405.83	Аналитический метод	0.1	Закрепление отсутствует
1529	168503.02	258402.28	Аналитический метод	0.1	Закрепление отсутствует
1530	168512.14	258399.06	Аналитический метод	0.1	Закрепление отсутствует
1531	168575.41	258382.13	Аналитический метод	0.1	Закрепление отсутствует
1532	168580.68	258380.17	Аналитический метод	0.1	Закрепление отсутствует
1533	168584.95	258378.11	Аналитический метод	0.1	Закрепление отсутствует
1534	168590.58	258374.53	Аналитический метод	0.1	Закрепление отсутствует
1535	168596.23	258369.72	Аналитический метод	0.1	Закрепление отсутствует
1536	168600.63	258364.48	Аналитический метод	0.1	Закрепление отсутствует
1537	168603.79	258359.59	Аналитический метод	0.1	Закрепление отсутствует
1538	168607.02	258352.66	Аналитический метод	0.1	Закрепление отсутствует
1539	168608.95	258345.90	Аналитический метод	0.1	Закрепление отсутствует
1540	168609.97	258338.60	Аналитический метод	0.1	Закрепление отсутствует
1541	168610.62	258319.09	Аналитический метод	0.1	Закрепление отсутствует
1542	168612.02	258310.36	Аналитический метод	0.1	Закрепление отсутствует
1543	168614.28	258305.15	Аналитический метод	0.1	Закрепление отсутствует
1544	168602.53	258300.04	Аналитический метод	0.1	Закрепление отсутствует
1545	168592.87	258299.69	Аналитический метод	0.1	Закрепление отсутствует
1546	168583.23	258293.66	Аналитический метод	0.1	Закрепление отсутствует
1547	168583.57	258284.04	Аналитический метод	0.1	Закрепление отсутствует

2. Сведения о характерных точках границ объекта					
Обозначение характерных точек границ	Координаты, м		Метод определения координат характерной точки	Средняя квадратическая погрешность положения характерной точки (Mt), м	Описание обозначения точки на местности (при наличии)
	X	Y			
1	2	3	4	5	6
1548	168598.06	258276.36	Аналитический метод	0.1	Закрепление отсутствует
1549	168610.61	258265.95	Аналитический метод	0.1	Закрепление отсутствует
1550	168638.34	258231.63	Аналитический метод	0.1	Закрепление отсутствует
1551	168645.76	258210.69	Аналитический метод	0.1	Закрепление отсутствует
1552	168645.45	258190.72	Аналитический метод	0.1	Закрепление отсутствует
1553	168635.48	258173.26	Аналитический метод	0.1	Закрепление отсутствует
1554	168652.50	258133.99	Аналитический метод	0.1	Закрепление отсутствует
1555	168664.90	258112.45	Аналитический метод	0.1	Закрепление отсутствует
1556	168669.18	258086.86	Аналитический метод	0.1	Закрепление отсутствует
1557	168682.77	258072.96	Аналитический метод	0.1	Закрепление отсутствует
1558	168681.82	257988.94	Аналитический метод	0.1	Закрепление отсутствует
1559	168687.71	257978.45	Аналитический метод	0.1	Закрепление отсутствует
1560	168686.90	257936.30	Аналитический метод	0.1	Закрепление отсутствует
1561	168689.08	257918.08	Аналитический метод	0.1	Закрепление отсутствует
1562	168676.99	257888.48	Аналитический метод	0.1	Закрепление отсутствует
1563	168678.45	257847.24	Аналитический метод	0.1	Закрепление отсутствует
1564	168681.75	257831.94	Аналитический метод	0.1	Закрепление отсутствует
1565	168692.21	257806.44	Аналитический метод	0.1	Закрепление отсутствует
1566	168719.80	257779.16	Аналитический метод	0.1	Закрепление отсутствует
1567	168766.81	257744.97	Аналитический метод	0.1	Закрепление отсутствует
1568	168804.06	257725.34	Аналитический метод	0.1	Закрепление отсутствует
1569	168821.59	257713.40	Аналитический метод	0.1	Закрепление отсутствует
1570	168826.50	257705.59	Аналитический метод	0.1	Закрепление отсутствует
1571	168829.65	257694.28	Аналитический метод	0.1	Закрепление отсутствует
1572	168830.70	257692.46	Аналитический метод	0.1	Закрепление отсутствует

2. Сведения о характерных точках границ объекта					
Обозначение характерных точек границ	Координаты, м		Метод определения координат характерной точки	Средняя квадратическая погрешность положения характерной точки (Mt), м	Описание обозначения точки на местности (при наличии)
	X	Y			
1	2	3	4	5	6
1573	168825.52	257689.49	Аналитический метод	0.1	Закрепление отсутствует
1574	168829.95	257681.76	Аналитический метод	0.1	Закрепление отсутствует
1575	168834.50	257684.37	Аналитический метод	0.1	Закрепление отсутствует
1576	168836.14	257681.51	Аналитический метод	0.1	Закрепление отсутствует
1577	168844.61	257666.74	Аналитический метод	0.1	Закрепление отсутствует
1578	168846.55	257652.57	Аналитический метод	0.1	Закрепление отсутствует
1579	168845.91	257642.40	Аналитический метод	0.1	Закрепление отсутствует
1580	168838.43	257614.69	Аналитический метод	0.1	Закрепление отсутствует
1581	168846.59	257606.49	Аналитический метод	0.1	Закрепление отсутствует
1582	168849.66	257604.70	Аналитический метод	0.1	Закрепление отсутствует
1583	168857.91	257596.66	Аналитический метод	0.1	Закрепление отсутствует
1584	168883.38	257569.82	Аналитический метод	0.1	Закрепление отсутствует
1585	168883.77	257568.95	Аналитический метод	0.1	Закрепление отсутствует
1586	168884.24	257568.12	Аналитический метод	0.1	Закрепление отсутствует
1587	168884.80	257567.34	Аналитический метод	0.1	Закрепление отсутствует
1588	168885.42	257566.62	Аналитический метод	0.1	Закрепление отсутствует
1589	168891.61	257560.09	Аналитический метод	0.1	Закрепление отсутствует
1590	168892.24	257559.48	Аналитический метод	0.1	Закрепление отсутствует
1591	168892.92	257558.93	Аналитический метод	0.1	Закрепление отсутствует
1592	168893.64	257558.45	Аналитический метод	0.1	Закрепление отсутствует
1593	168894.40	257558.02	Аналитический метод	0.1	Закрепление отсутствует
1594	168895.20	257557.67	Аналитический метод	0.1	Закрепление отсутствует
1595	168896.03	257557.38	Аналитический метод	0.1	Закрепление отсутствует
1596	168896.87	257557.17	Аналитический метод	0.1	Закрепление отсутствует
1597	168897.73	257557.04	Аналитический метод	0.1	Закрепление отсутствует

2. Сведения о характерных точках границ объекта					
Обозначение характерных точек границ	Координаты, м		Метод определения координат характерной точки	Средняя квадратическая погрешность положения характерной точки (Mt), м	Описание обозначения точки на местности (при наличии)
	X	Y			
1	2	3	4	5	6
1598	168898.60	257556.97	Аналитический метод	0.1	Закрепление отсутствует
1599	168899.48	257556.99	Аналитический метод	0.1	Закрепление отсутствует
1600	168900.34	257557.08	Аналитический метод	0.1	Закрепление отсутствует
1601	168901.20	257557.25	Аналитический метод	0.1	Закрепление отсутствует
1602	168902.04	257557.49	Аналитический метод	0.1	Закрепление отсутствует
1603	168902.85	257557.80	Аналитический метод	0.1	Закрепление отсутствует
1604	168903.64	257558.18	Аналитический метод	0.1	Закрепление отсутствует
1605	168904.39	257558.63	Аналитический метод	0.1	Закрепление отсутствует
1606	168905.09	257559.14	Аналитический метод	0.1	Закрепление отсутствует
1607	168905.75	257559.72	Аналитический метод	0.1	Закрепление отсутствует
1608	168907.93	257561.78	Аналитический метод	0.1	Закрепление отсутствует
1609	168908.53	257562.41	Аналитический метод	0.1	Закрепление отсутствует
1610	168909.08	257563.09	Аналитический метод	0.1	Закрепление отсутствует
1611	168909.57	257563.81	Аналитический метод	0.1	Закрепление отсутствует
1612	168909.99	257564.57	Аналитический метод	0.1	Закрепление отсутствует
1613	168910.35	257565.37	Аналитический метод	0.1	Закрепление отсутствует
1614	168910.63	257566.19	Аналитический метод	0.1	Закрепление отсутствует
1615	168910.84	257567.04	Аналитический метод	0.1	Закрепление отсутствует
1616	168910.98	257567.90	Аналитический метод	0.1	Закрепление отсутствует
1617	168911.04	257568.77	Аналитический метод	0.1	Закрепление отсутствует
1618	168911.03	257569.64	Аналитический метод	0.1	Закрепление отсутствует
1619	168910.93	257570.51	Аналитический метод	0.1	Закрепление отсутствует
1620	168910.77	257571.37	Аналитический метод	0.1	Закрепление отсутствует
1621	168910.53	257572.21	Аналитический метод	0.1	Закрепление отсутствует
1622	168910.22	257573.02	Аналитический метод	0.1	Закрепление отсутствует

2. Сведения о характерных точках границ объекта					
Обозначение характерных точек границ	Координаты, м		Метод определения координат характерной точки	Средняя квадратическая погрешность положения характерной точки (Mt), м	Описание обозначения точки на местности (при наличии)
	X	Y			
1	2	3	4	5	6
1623	168909.83	257573.81	Аналитический метод	0.1	Закрепление отсутствует
1624	168909.38	257574.55	Аналитический метод	0.1	Закрепление отсутствует
1625	168908.87	257575.26	Аналитический метод	0.1	Закрепление отсутствует
1626	168908.30	257575.92	Аналитический метод	0.1	Закрепление отсутствует
1627	168902.11	257582.45	Аналитический метод	0.1	Закрепление отсутствует
1628	168901.48	257583.05	Аналитический метод	0.1	Закрепление отсутствует
1629	168900.80	257583.60	Аналитический метод	0.1	Закрепление отсутствует
1630	168900.08	257584.09	Аналитический метод	0.1	Закрепление отсутствует
1631	168899.31	257584.51	Аналитический метод	0.1	Закрепление отсутствует
1632	168898.52	257584.87	Аналитический метод	0.1	Закрепление отсутствует
1633	168897.69	257585.15	Аналитический метод	0.1	Закрепление отсутствует
1634	168896.85	257585.36	Аналитический метод	0.1	Закрепление отсутствует
1635	168895.98	257585.50	Аналитический метод	0.1	Закрепление отсутствует
1636	168895.11	257585.56	Аналитический метод	0.1	Закрепление отсутствует
1637	168894.24	257585.55	Аналитический метод	0.1	Закрепление отсутствует
1638	168893.37	257585.46	Аналитический метод	0.1	Закрепление отсутствует
1639	168892.52	257585.29	Аналитический метод	0.1	Закрепление отсутствует
1640	168891.68	257585.05	Аналитический метод	0.1	Закрепление отсутствует
1641	168890.86	257584.74	Аналитический метод	0.1	Закрепление отсутствует
1642	168890.08	257584.35	Аналитический метод	0.1	Закрепление отсутствует
1643	168889.33	257583.91	Аналитический метод	0.1	Закрепление отсутствует
1644	168888.63	257583.39	Аналитический метод	0.1	Закрепление отсутствует
1645	168887.97	257582.82	Аналитический метод	0.1	Закрепление отсутствует
1646	168885.79	257580.76	Аналитический метод	0.1	Закрепление отсутствует
1647	168885.15	257580.09	Аналитический метод	0.1	Закрепление отсутствует

2. Сведения о характерных точках границ объекта					
Обозначение характерных точек границ	Координаты, м		Метод определения координат характерной точки	Средняя квадратическая погрешность положения характерной точки (Mt), м	Описание обозначения точки на местности (при наличии)
	X	Y			
1	2	3	4	5	6
1648	168884.57	257579.36	Аналитический метод	0.1	Закрепление отсутствует
1649	168884.06	257578.59	Аналитический метод	0.1	Закрепление отсутствует
1650	168883.63	257577.77	Аналитический метод	0.1	Закрепление отсутствует
1651	168883.27	257576.91	Аналитический метод	0.1	Закрепление отсутствует
1652	168883.00	257576.03	Аналитический метод	0.1	Закрепление отсутствует
1653	168881.98	257577.11	Аналитический метод	0.1	Закрепление отсутствует
1654	168860.76	257599.47	Аналитический метод	0.1	Закрепление отсутствует
1655	168852.10	257607.90	Аналитический метод	0.1	Закрепление отсутствует
1656	168849.06	257609.68	Аналитический метод	0.1	Закрепление отсутствует
1657	168842.89	257615.87	Аналитический метод	0.1	Закрепление отсутствует
1658	168849.88	257641.75	Аналитический метод	0.1	Закрепление отсутствует
1659	168850.57	257652.72	Аналитический метод	0.1	Закрепление отсутствует
1660	168848.46	257668.06	Аналитический метод	0.1	Закрепление отсутствует
1661	168839.61	257683.50	Аналитический метод	0.1	Закрепление отсутствует
1662	168836.62	257688.71	Аналитический метод	0.1	Закрепление отсутствует
1663	168864.26	257704.55	Аналитический метод	0.1	Закрепление отсутствует
1664	168869.94	257694.64	Аналитический метод	0.1	Закрепление отсутствует
1665	168925.33	257683.89	Аналитический метод	0.1	Закрепление отсутствует
1666	168961.23	257702.87	Аналитический метод	0.1	Закрепление отсутствует
1667	168987.28	257704.48	Аналитический метод	0.1	Закрепление отсутствует
1668	168986.41	257718.67	Аналитический метод	0.1	Закрепление отсутствует
1669	168993.66	257719.11	Аналитический метод	0.1	Закрепление отсутствует
1670	169007.37	257721.61	Аналитический метод	0.1	Закрепление отсутствует
1671	169025.64	257726.38	Аналитический метод	0.1	Закрепление отсутствует
1672	169031.58	257727.22	Аналитический метод	0.1	Закрепление отсутствует

2. Сведения о характерных точках границ объекта					
Обозначение характерных точек границ	Координаты, м		Метод определения координат характерной точки	Средняя квадратическая погрешность положения характерной точки (Mt), м	Описание обозначения точки на местности (при наличии)
	X	Y			
1	2	3	4	5	6
1673	169045.78	257722.43	Аналитический метод	0.1	Закрепление отсутствует
1674	169054.77	257713.45	Аналитический метод	0.1	Закрепление отсутствует
1675	169079.25	257697.23	Аналитический метод	0.1	Закрепление отсутствует
1676	169082.63	257694.49	Аналитический метод	0.1	Закрепление отсутствует
1677	169088.59	257696.78	Аналитический метод	0.1	Закрепление отсутствует
1678	169098.92	257692.17	Аналитический метод	0.1	Закрепление отсутствует
1679	169105.35	257690.33	Аналитический метод	0.1	Закрепление отсутствует
1680	169112.08	257690.36	Аналитический метод	0.1	Закрепление отсутствует
1681	169128.30	257692.78	Аналитический метод	0.1	Закрепление отсутствует
1682	169136.78	257693.18	Аналитический метод	0.1	Закрепление отсутствует
1683	169143.79	257692.51	Аналитический метод	0.1	Закрепление отсутствует
1684	169152.58	257690.42	Аналитический метод	0.1	Закрепление отсутствует
1685	169156.14	257689.20	Аналитический метод	0.1	Закрепление отсутствует
1686	169155.41	257687.07	Аналитический метод	0.1	Закрепление отсутствует
1687	169175.15	257680.28	Аналитический метод	0.1	Закрепление отсутствует
1688	169182.54	257675.38	Аналитический метод	0.1	Закрепление отсутствует
1689	169186.58	257669.87	Аналитический метод	0.1	Закрепление отсутствует
1690	169188.77	257649.60	Аналитический метод	0.1	Закрепление отсутствует
1691	169182.53	257632.53	Аналитический метод	0.1	Закрепление отсутствует
1692	169180.84	257623.64	Аналитический метод	0.1	Закрепление отсутствует
1693	169180.94	257603.89	Аналитический метод	0.1	Закрепление отсутствует
1694	169182.99	257594.61	Аналитический метод	0.1	Закрепление отсутствует
1695	169190.22	257586.52	Аналитический метод	0.1	Закрепление отсутствует
1696	169205.88	257583.25	Аналитический метод	0.1	Закрепление отсутствует
1697	169215.82	257574.80	Аналитический метод	0.1	Закрепление отсутствует

2. Сведения о характерных точках границ объекта					
Обозначение характерных точек границ	Координаты, м		Метод определения координат характерной точки	Средняя квадратическая погрешность положения характерной точки (Mt), м	Описание обозначения точки на местности (при наличии)
	X	Y			
1	2	3	4	5	6
1698	169218.21	257572.76	Аналитический метод	0.1	Закрепление отсутствует
1699	169221.38	257570.06	Аналитический метод	0.1	Закрепление отсутствует
1700	169234.97	257516.73	Аналитический метод	0.1	Закрепление отсутствует
1701	169237.55	257505.27	Аналитический метод	0.1	Закрепление отсутствует
1702	169243.79	257506.68	Аналитический метод	0.1	Закрепление отсутствует
1703	169244.92	257501.68	Аналитический метод	0.1	Закрепление отсутствует
1704	169245.83	257487.32	Аналитический метод	0.1	Закрепление отсутствует
1705	169245.11	257438.67	Аналитический метод	0.1	Закрепление отсутствует
1706	169244.00	257428.74	Аналитический метод	0.1	Закрепление отсутствует
1707	169240.70	257412.62	Аналитический метод	0.1	Закрепление отсутствует
1708	169239.04	257403.51	Аналитический метод	0.1	Закрепление отсутствует
1709	169238.43	257396.04	Аналитический метод	0.1	Закрепление отсутствует
1710	169238.75	257388.53	Аналитический метод	0.1	Закрепление отсутствует
1711	169241.00	257381.39	Аналитический метод	0.1	Закрепление отсутствует
1712	169244.63	257374.41	Аналитический метод	0.1	Закрепление отсутствует
1713	169250.77	257365.72	Аналитический метод	0.1	Закрепление отсутствует
1714	169255.86	257359.27	Аналитический метод	0.1	Закрепление отсутствует
1715	169259.75	257353.79	Аналитический метод	0.1	Закрепление отсутствует
1716	169262.57	257348.58	Аналитический метод	0.1	Закрепление отсутствует
1717	169264.59	257342.92	Аналитический метод	0.1	Закрепление отсутствует
1718	169265.72	257337.24	Аналитический метод	0.1	Закрепление отсутствует
1719	169267.14	257320.93	Аналитический метод	0.1	Закрепление отсутствует
1720	169268.29	257313.48	Аналитический метод	0.1	Закрепление отсутствует
1721	169270.77	257305.39	Аналитический метод	0.1	Закрепление отсутствует
1722	169274.19	257298.65	Аналитический метод	0.1	Закрепление отсутствует

2. Сведения о характерных точках границ объекта					
Обозначение характерных точек границ	Координаты, м		Метод определения координат характерной точки	Средняя квадратическая погрешность положения характерной точки (Mt), м	Описание обозначения точки на местности (при наличии)
	X	Y			
1	2	3	4	5	6
1723	169280.49	257290.55	Аналитический метод	0.1	Закрепление отсутствует
1724	169341.32	257226.22	Аналитический метод	0.1	Закрепление отсутствует
1725	169347.47	257218.78	Аналитический метод	0.1	Закрепление отсутствует
1726	169351.94	257210.63	Аналитический метод	0.1	Закрепление отсутствует
1727	169356.95	257203.44	Аналитический метод	0.1	Закрепление отсутствует
1728	169361.11	257190.96	Аналитический метод	0.1	Закрепление отсутствует
1729	169357.54	257171.32	Аналитический метод	0.1	Закрепление отсутствует
1730	169361.69	257158.26	Аналитический метод	0.1	Закрепление отсутствует
1731	169370.82	257139.96	Аналитический метод	0.1	Закрепление отсутствует
1732	169377.28	257103.45	Аналитический метод	0.1	Закрепление отсутствует
1733	169379.29	257096.21	Аналитический метод	0.1	Закрепление отсутствует
1734	169382.59	257090.87	Аналитический метод	0.1	Закрепление отсутствует
1735	169387.11	257087.30	Аналитический метод	0.1	Закрепление отсутствует
1736	169393.18	257085.11	Аналитический метод	0.1	Закрепление отсутствует
1737	169430.85	257079.22	Аналитический метод	0.1	Закрепление отсутствует
1738	169437.53	257076.87	Аналитический метод	0.1	Закрепление отсутствует
1739	169441.79	257074.33	Аналитический метод	0.1	Закрепление отсутствует
1740	169445.17	257071.22	Аналитический метод	0.1	Закрепление отсутствует
1741	169447.73	257067.75	Аналитический метод	0.1	Закрепление отсутствует
1742	169449.61	257063.96	Аналитический метод	0.1	Закрепление отсутствует
1743	169451.34	257058.15	Аналитический метод	0.1	Закрепление отсутствует
1744	169454.00	257040.63	Аналитический метод	0.1	Закрепление отсутствует
1745	169456.13	257029.62	Аналитический метод	0.1	Закрепление отсутствует
1746	169459.07	257023.20	Аналитический метод	0.1	Закрепление отсутствует
1747	169465.93	257017.26	Аналитический метод	0.1	Закрепление отсутствует

2. Сведения о характерных точках границ объекта					
Обозначение характерных точек границ	Координаты, м		Метод определения координат характерной точки	Средняя квадратическая погрешность положения характерной точки (Mt), м	Описание обозначения точки на местности (при наличии)
	X	Y			
1	2	3	4	5	6
1748	169472.48	257014.32	Аналитический метод	0.1	Закрепление отсутствует
1749	169481.06	257011.91	Аналитический метод	0.1	Закрепление отсутствует
1750	169506.01	257007.76	Аналитический метод	0.1	Закрепление отсутствует
1751	169512.31	257006.37	Аналитический метод	0.1	Закрепление отсутствует
1752	169517.76	257004.25	Аналитический метод	0.1	Закрепление отсутствует
1753	169522.38	257001.13	Аналитический метод	0.1	Закрепление отсутствует
1754	169526.15	256997.00	Аналитический метод	0.1	Закрепление отсутствует
1755	169528.58	256992.68	Аналитический метод	0.1	Закрепление отсутствует
1756	169533.60	256976.90	Аналитический метод	0.1	Закрепление отсутствует
1757	169536.04	256971.57	Аналитический метод	0.1	Закрепление отсутствует
1758	169537.58	256963.80	Аналитический метод	0.1	Закрепление отсутствует
1759	169543.28	256959.99	Аналитический метод	0.1	Закрепление отсутствует
1760	169562.29	256947.30	Аналитический метод	0.1	Закрепление отсутствует
1761	169589.01	256926.56	Аналитический метод	0.1	Закрепление отсутствует
1762	169596.45	256920.78	Аналитический метод	0.1	Закрепление отсутствует
1763	169611.78	256883.20	Аналитический метод	0.1	Закрепление отсутствует
1764	169622.96	256871.70	Аналитический метод	0.1	Закрепление отсутствует
1765	169624.65	256873.34	Аналитический метод	0.1	Закрепление отсутствует
1766	169625.07	256872.91	Аналитический метод	0.1	Закрепление отсутствует
1767	169630.86	256867.26	Аналитический метод	0.1	Закрепление отсутствует
1768	169636.15	256861.45	Аналитический метод	0.1	Закрепление отсутствует
1769	169640.23	256855.66	Аналитический метод	0.1	Закрепление отсутствует
1770	169642.93	256849.96	Аналитический метод	0.1	Закрепление отсутствует
1771	169644.35	256845.25	Аналитический метод	0.1	Закрепление отсутствует
1772	169645.30	256840.21	Аналитический метод	0.1	Закрепление отсутствует

2. Сведения о характерных точках границ объекта					
Обозначение характерных точек границ	Координаты, м		Метод определения координат характерной точки	Средняя квадратическая погрешность положения характерной точки (Mt), м	Описание обозначения точки на местности (при наличии)
	X	Y			
1	2	3	4	5	6
1773	169648.37	256810.06	Аналитический метод	0.1	Закрепление отсутствует
1774	169650.36	256795.74	Аналитический метод	0.1	Закрепление отсутствует
1775	169652.72	256792.39	Аналитический метод	0.1	Закрепление отсутствует
1776	169653.94	256778.96	Аналитический метод	0.1	Закрепление отсутствует
1777	169651.35	256778.73	Аналитический метод	0.1	Закрепление отсутствует
1778	169654.59	256743.16	Аналитический метод	0.1	Закрепление отсутствует
1779	169655.13	256730.97	Аналитический метод	0.1	Закрепление отсутствует
1780	169655.05	256722.63	Аналитический метод	0.1	Закрепление отсутствует
1781	169654.45	256714.07	Аналитический метод	0.1	Закрепление отсутствует
1782	169653.28	256706.01	Аналитический метод	0.1	Закрепление отсутствует
1783	169651.52	256698.09	Аналитический метод	0.1	Закрепление отсутствует
1784	169649.43	256691.15	Аналитический метод	0.1	Закрепление отсутствует
1785	169645.18	256679.97	Аналитический метод	0.1	Закрепление отсутствует
1786	169639.56	256668.00	Аналитический метод	0.1	Закрепление отсутствует
1787	169613.17	256617.06	Аналитический метод	0.1	Закрепление отсутствует
1788	169634.30	256584.05	Аналитический метод	0.1	Закрепление отсутствует
1789	169631.05	256569.65	Аналитический метод	0.1	Закрепление отсутствует
1790	169636.17	256553.57	Аналитический метод	0.1	Закрепление отсутствует
1791	169644.79	256556.31	Аналитический метод	0.1	Закрепление отсутствует
1792	169655.35	256559.02	Аналитический метод	0.1	Закрепление отсутствует
1793	169665.93	256560.76	Аналитический метод	0.1	Закрепление отсутствует
1794	169674.01	256560.40	Аналитический метод	0.1	Закрепление отсутствует
1795	169681.42	256558.36	Аналитический метод	0.1	Закрепление отсутствует
1796	169687.81	256554.08	Аналитический метод	0.1	Закрепление отсутствует
1797	169694.92	256544.43	Аналитический метод	0.1	Закрепление отсутствует

2. Сведения о характерных точках границ объекта					
Обозначение характерных точек границ	Координаты, м		Метод определения координат характерной точки	Средняя квадратическая погрешность положения характерной точки (Mt), м	Описание обозначения точки на местности (при наличии)
	X	Y			
1	2	3	4	5	6
1798	169699.00	256531.90	Аналитический метод	0.1	Закрепление отсутствует
1799	169678.66	256528.11	Аналитический метод	0.1	Закрепление отсутствует
1800	169677.08	256486.20	Аналитический метод	0.1	Закрепление отсутствует
1801	169675.50	256444.04	Аналитический метод	0.1	Закрепление отсутствует
1802	169674.83	256426.25	Аналитический метод	0.1	Закрепление отсутствует
1803	169697.84	256390.24	Аналитический метод	0.1	Закрепление отсутствует
1804	169704.98	256376.43	Аналитический метод	0.1	Закрепление отсутствует
1805	169706.79	256335.91	Аналитический метод	0.1	Закрепление отсутствует
1806	169695.58	256304.12	Аналитический метод	0.1	Закрепление отсутствует
1807	169690.71	256305.83	Аналитический метод	0.1	Закрепление отсутствует
1808	169682.37	256301.84	Аналитический метод	0.1	Закрепление отсутствует
1809	169655.44	256272.21	Аналитический метод	0.1	Закрепление отсутствует
1810	169656.47	256240.00	Аналитический метод	0.1	Закрепление отсутствует
1811	169707.51	256183.70	Аналитический метод	0.1	Закрепление отсутствует
1812	169726.22	256166.46	Аналитический метод	0.1	Закрепление отсутствует
1813	169772.35	256094.71	Аналитический метод	0.1	Закрепление отсутствует
1814	169791.38	256085.92	Аналитический метод	0.1	Закрепление отсутствует
1815	169821.13	256054.12	Аналитический метод	0.1	Закрепление отсутствует
1816	169869.99	256017.78	Аналитический метод	0.1	Закрепление отсутствует
1817	169912.12	256002.26	Аналитический метод	0.1	Закрепление отсутствует
1818	169928.62	256002.68	Аналитический метод	0.1	Закрепление отсутствует
1819	169946.51	255987.64	Аналитический метод	0.1	Закрепление отсутствует
1820	169953.64	255976.09	Аналитический метод	0.1	Закрепление отсутствует
1821	170001.77	256005.81	Аналитический метод	0.1	Закрепление отсутствует
1822	170027.45	256003.22	Аналитический метод	0.1	Закрепление отсутствует

2. Сведения о характерных точках границ объекта					
Обозначение характерных точек границ	Координаты, м		Метод определения координат характерной точки	Средняя квадратическая погрешность положения характерной точки (Mt), м	Описание обозначения точки на местности (при наличии)
	X	Y			
1	2	3	4	5	6
1823	170066.40	256012.17	Аналитический метод	0.1	Закрепление отсутствует
1824	170100.95	255996.29	Аналитический метод	0.1	Закрепление отсутствует
1825	170140.17	256001.69	Аналитический метод	0.1	Закрепление отсутствует
1826	170173.99	255998.01	Аналитический метод	0.1	Закрепление отсутствует
1827	170194.90	255989.79	Аналитический метод	0.1	Закрепление отсутствует
1828	170229.26	255990.06	Аналитический метод	0.1	Закрепление отсутствует
1829	170270.41	255926.92	Аналитический метод	0.1	Закрепление отсутствует
1830	170298.99	255904.72	Аналитический метод	0.1	Закрепление отсутствует
1831	170330.41	255840.53	Аналитический метод	0.1	Закрепление отсутствует
1832	170375.02	255786.77	Аналитический метод	0.1	Закрепление отсутствует
1833	170387.05	255779.22	Аналитический метод	0.1	Закрепление отсутствует
1834	170397.05	255777.73	Аналитический метод	0.1	Закрепление отсутствует
1835	170406.35	255767.22	Аналитический метод	0.1	Закрепление отсутствует
1836	170425.10	255766.09	Аналитический метод	0.1	Закрепление отсутствует
1837	170436.25	255757.67	Аналитический метод	0.1	Закрепление отсутствует
1838	170443.62	255747.36	Аналитический метод	0.1	Закрепление отсутствует
1839	170450.55	255745.10	Аналитический метод	0.1	Закрепление отсутствует
1840	170457.01	255739.66	Аналитический метод	0.1	Закрепление отсутствует
1841	170464.72	255738.29	Аналитический метод	0.1	Закрепление отсутствует
1842	170512.88	255749.75	Аналитический метод	0.1	Закрепление отсутствует
1843	170524.64	255753.98	Аналитический метод	0.1	Закрепление отсутствует
1844	170540.58	255761.29	Аналитический метод	0.1	Закрепление отсутствует
1845	170560.23	255779.31	Аналитический метод	0.1	Закрепление отсутствует
1846	170562.03	255780.96	Аналитический метод	0.1	Закрепление отсутствует
1847	170573.68	255790.11	Аналитический метод	0.1	Закрепление отсутствует

2. Сведения о характерных точках границ объекта					
Обозначение характерных точек границ	Координаты, м		Метод определения координат характерной точки	Средняя квадратическая погрешность положения характерной точки (Mt), м	Описание обозначения точки на местности (при наличии)
	X	Y			
1	2	3	4	5	6
1848	170608.24	255810.85	Аналитический метод	0.1	Закрепление отсутствует
1849	170612.60	255813.47	Аналитический метод	0.1	Закрепление отсутствует
1850	170624.86	255821.43	Аналитический метод	0.1	Закрепление отсутствует
1851	170745.79	255844.91	Аналитический метод	0.1	Закрепление отсутствует
1852	170756.52	255837.67	Аналитический метод	0.1	Закрепление отсутствует
1853	170773.83	255822.62	Аналитический метод	0.1	Закрепление отсутствует
1854	170779.75	255818.42	Аналитический метод	0.1	Закрепление отсутствует
1855	170786.65	255814.69	Аналитический метод	0.1	Закрепление отсутствует
1856	170794.68	255811.76	Аналитический метод	0.1	Закрепление отсутствует
1857	170809.73	255808.53	Аналитический метод	0.1	Закрепление отсутствует
1858	170823.84	255805.08	Аналитический метод	0.1	Закрепление отсутствует
1859	170832.16	255799.10	Аналитический метод	0.1	Закрепление отсутствует
1860	170833.01	255798.49	Аналитический метод	0.1	Закрепление отсутствует
1861	170834.65	255798.76	Аналитический метод	0.1	Закрепление отсутствует
1862	170848.04	255800.94	Аналитический метод	0.1	Закрепление отсутствует
1863	170852.98	255800.48	Аналитический метод	0.1	Закрепление отсутствует
1864	170861.18	255801.09	Аналитический метод	0.1	Закрепление отсутствует
1865	170900.48	255810.54	Аналитический метод	0.1	Закрепление отсутствует
1866	170911.27	255811.94	Аналитический метод	0.1	Закрепление отсутствует
1867	170919.70	255811.61	Аналитический метод	0.1	Закрепление отсутствует
1868	170926.92	255810.43	Аналитический метод	0.1	Закрепление отсутствует
1869	170932.78	255808.80	Аналитический метод	0.1	Закрепление отсутствует
1870	170940.58	255805.58	Аналитический метод	0.1	Закрепление отсутствует
1871	170947.02	255801.93	Аналитический метод	0.1	Закрепление отсутствует
1872	170953.23	255797.29	Аналитический метод	0.1	Закрепление отсутствует

2. Сведения о характерных точках границ объекта					
Обозначение характерных точек границ	Координаты, м		Метод определения координат характерной точки	Средняя квадратическая погрешность положения характерной точки (Mt), м	Описание обозначения точки на местности (при наличии)
	X	Y			
1	2	3	4	5	6
1873	170957.41	255793.64	Аналитический метод	0.1	Закрепление отсутствует
1874	170972.36	255788.46	Аналитический метод	0.1	Закрепление отсутствует
1875	170988.76	255787.82	Аналитический метод	0.1	Закрепление отсутствует
1876	171001.80	255784.73	Аналитический метод	0.1	Закрепление отсутствует
1877	171002.11	255786.05	Аналитический метод	0.1	Закрепление отсутствует
1878	171008.90	255784.45	Аналитический метод	0.1	Закрепление отсутствует
1879	171009.73	255784.30	Аналитический метод	0.1	Закрепление отсутствует
1880	171010.56	255784.21	Аналитический метод	0.1	Закрепление отсутствует
1881	171011.40	255784.19	Аналитический метод	0.1	Закрепление отсутствует
1882	171012.24	255784.24	Аналитический метод	0.1	Закрепление отсутствует
1883	171016.68	255783.20	Аналитический метод	0.1	Закрепление отсутствует
1884	171026.37	255782.18	Аналитический метод	0.1	Закрепление отсутствует
1885	171030.86	255782.49	Аналитический метод	0.1	Закрепление отсутствует
1886	171035.48	255783.43	Аналитический метод	0.1	Закрепление отсутствует
1887	171040.85	255785.88	Аналитический метод	0.1	Закрепление отсутствует
1888	171048.89	255788.39	Аналитический метод	0.1	Закрепление отсутствует
1889	171082.72	255785.49	Аналитический метод	0.1	Закрепление отсутствует
1890	171102.24	255781.82	Аналитический метод	0.1	Закрепление отсутствует
1891	171109.80	255779.98	Аналитический метод	0.1	Закрепление отсутствует
1892	171118.52	255778.34	Аналитический метод	0.1	Закрепление отсутствует
1893	171124.93	255778.39	Аналитический метод	0.1	Закрепление отсутствует
1894	171124.99	255772.42	Аналитический метод	0.1	Закрепление отсутствует
1895	171125.00	255768.96	Аналитический метод	0.1	Закрепление отсутствует
1896	171121.30	255765.21	Аналитический метод	0.1	Закрепление отсутствует
1897	171069.72	255750.98	Аналитический метод	0.1	Закрепление отсутствует

2. Сведения о характерных точках границ объекта					
Обозначение характерных точек границ	Координаты, м		Метод определения координат характерной точки	Средняя квадратическая погрешность положения характерной точки (Mt), м	Описание обозначения точки на местности (при наличии)
	X	Y			
1	2	3	4	5	6
1898	171056.54	255744.24	Аналитический метод	0.1	Закрепление отсутствует
1899	171047.87	255732.79	Аналитический метод	0.1	Закрепление отсутствует
1900	171044.86	255721.66	Аналитический метод	0.1	Закрепление отсутствует
1901	171050.61	255711.65	Аналитический метод	0.1	Закрепление отсутствует
1902	171075.25	255704.98	Аналитический метод	0.1	Закрепление отсутствует
1903	171083.56	255698.53	Аналитический метод	0.1	Закрепление отсутствует
1904	171036.74	255638.25	Аналитический метод	0.1	Закрепление отсутствует
1905	171037.04	255599.69	Аналитический метод	0.1	Закрепление отсутствует
1906	171015.38	255561.53	Аналитический метод	0.1	Закрепление отсутствует
1907	170974.68	255476.22	Аналитический метод	0.1	Закрепление отсутствует
1908	170955.55	255452.67	Аналитический метод	0.1	Закрепление отсутствует
1909	170925.65	255427.62	Аналитический метод	0.1	Закрепление отсутствует
1910	170909.22	255401.65	Аналитический метод	0.1	Закрепление отсутствует
1911	170901.01	255391.91	Аналитический метод	0.1	Закрепление отсутствует
1912	170883.40	255380.59	Аналитический метод	0.1	Закрепление отсутствует
1913	170854.44	255381.35	Аналитический метод	0.1	Закрепление отсутствует
1914	170786.41	255355.11	Аналитический метод	0.1	Закрепление отсутствует
1915	170755.45	255357.45	Аналитический метод	0.1	Закрепление отсутствует
1916	170739.43	255356.05	Аналитический метод	0.1	Закрепление отсутствует
1917	170720.60	255350.49	Аналитический метод	0.1	Закрепление отсутствует
1918	170672.45	255352.65	Аналитический метод	0.1	Закрепление отсутствует
1919	170644.51	255338.14	Аналитический метод	0.1	Закрепление отсутствует
1920	170626.64	255315.88	Аналитический метод	0.1	Закрепление отсутствует
1921	170621.96	255319.64	Аналитический метод	0.1	Закрепление отсутствует
1922	170573.36	255358.65	Аналитический метод	0.1	Закрепление отсутствует

2. Сведения о характерных точках границ объекта					
Обозначение характерных точек границ	Координаты, м		Метод определения координат характерной точки	Средняя квадратическая погрешность положения характерной точки (Mt), м	Описание обозначения точки на местности (при наличии)
	X	Y			
1	2	3	4	5	6
1923	170567.69	255363.20	Аналитический метод	0.1	Закрепление отсутствует
1924	170565.19	255369.64	Аналитический метод	0.1	Закрепление отсутствует
1925	170569.85	255399.91	Аналитический метод	0.1	Закрепление отсутствует
1926	170580.52	255425.16	Аналитический метод	0.1	Закрепление отсутствует
1927	170580.65	255433.53	Аналитический метод	0.1	Закрепление отсутствует
1928	170576.47	255447.46	Аналитический метод	0.1	Закрепление отсутствует
1929	170577.14	255465.75	Аналитический метод	0.1	Закрепление отсутствует
1930	170579.73	255481.29	Аналитический метод	0.1	Закрепление отсутствует
1931	170580.63	255498.26	Аналитический метод	0.1	Закрепление отсутствует
1932	170565.25	255499.07	Аналитический метод	0.1	Закрепление отсутствует
1933	170564.23	255479.87	Аналитический метод	0.1	Закрепление отсутствует
1934	170561.70	255469.18	Аналитический метод	0.1	Закрепление отсутствует
1935	170559.26	255458.87	Аналитический метод	0.1	Закрепление отсутствует
1936	170550.87	255437.22	Аналитический метод	0.1	Закрепление отсутствует
1937	170544.23	255424.73	Аналитический метод	0.1	Закрепление отсутствует
1938	170543.95	255424.88	Аналитический метод	0.1	Закрепление отсутствует
1939	170543.85	255427.58	Аналитический метод	0.1	Закрепление отсутствует
1940	170545.72	255444.71	Аналитический метод	0.1	Закрепление отсутствует
1941	170546.57	255444.93	Аналитический метод	0.1	Закрепление отсутствует
1942	170547.40	255445.22	Аналитический метод	0.1	Закрепление отсутствует
1943	170548.20	255445.58	Аналитический метод	0.1	Закрепление отсутствует
1944	170548.96	255446.01	Аналитический метод	0.1	Закрепление отсутствует
1945	170549.69	255446.50	Аналитический метод	0.1	Закрепление отсутствует
1946	170550.37	255447.06	Аналитический метод	0.1	Закрепление отсутствует
1947	170550.99	255447.67	Аналитический метод	0.1	Закрепление отсутствует

2. Сведения о характерных точках границ объекта					
Обозначение характерных точек границ	Координаты, м		Метод определения координат характерной точки	Средняя квадратическая погрешность положения характерной точки (Mt), м	Описание обозначения точки на местности (при наличии)
	X	Y			
1	2	3	4	5	6
1948	170551.56	255448.33	Аналитический метод	0.1	Закрепление отсутствует
1949	170552.07	255449.05	Аналитический метод	0.1	Закрепление отсутствует
1950	170552.52	255449.80	Аналитический метод	0.1	Закрепление отсутствует
1951	170552.90	255450.59	Аналитический метод	0.1	Закрепление отсутствует
1952	170553.21	255451.42	Аналитический метод	0.1	Закрепление отсутствует
1953	170556.30	255460.93	Аналитический метод	0.1	Закрепление отсутствует
1954	170556.53	255461.77	Аналитический метод	0.1	Закрепление отсутствует
1955	170556.69	255462.62	Аналитический метод	0.1	Закрепление отсутствует
1956	170556.77	255463.49	Аналитический метод	0.1	Закрепление отсутствует
1957	170556.78	255464.37	Аналитический метод	0.1	Закрепление отсутствует
1958	170556.71	255465.24	Аналитический метод	0.1	Закрепление отсутствует
1959	170556.57	255466.10	Аналитический метод	0.1	Закрепление отсутствует
1960	170556.35	255466.94	Аналитический метод	0.1	Закрепление отсутствует
1961	170556.06	255467.76	Аналитический метод	0.1	Закрепление отсутствует
1962	170555.70	255468.56	Аналитический метод	0.1	Закрепление отсутствует
1963	170555.27	255469.32	Аналитический метод	0.1	Закрепление отсутствует
1964	170554.77	255470.03	Аналитический метод	0.1	Закрепление отсутствует
1965	170554.22	255470.71	Аналитический метод	0.1	Закрепление отсутствует
1966	170553.60	255471.33	Аналитический метод	0.1	Закрепление отсутствует
1967	170552.94	255471.90	Аналитический метод	0.1	Закрепление отсутствует
1968	170552.23	255472.40	Аналитический метод	0.1	Закрепление отсутствует
1969	170551.48	255472.85	Аналитический метод	0.1	Закрепление отсутствует
1970	170550.69	255473.22	Аналитический метод	0.1	Закрепление отсутствует
1971	170549.88	255473.53	Аналитический метод	0.1	Закрепление отсутствует
1972	170547.02	255474.45	Аналитический метод	0.1	Закрепление отсутствует

2. Сведения о характерных точках границ объекта					
Обозначение характерных точек границ	Координаты, м		Метод определения координат характерной точки	Средняя квадратическая погрешность положения характерной точки (Mt), м	Описание обозначения точки на местности (при наличии)
	X	Y			
1	2	3	4	5	6
1973	170546.18	255474.69	Аналитический метод	0.1	Закрепление отсутствует
1974	170545.32	255474.85	Аналитический метод	0.1	Закрепление отсутствует
1975	170544.46	255474.93	Аналитический метод	0.1	Закрепление отсутствует
1976	170543.58	255474.94	Аналитический метод	0.1	Закрепление отсутствует
1977	170542.71	255474.87	Аналитический метод	0.1	Закрепление отсутствует
1978	170541.85	255474.72	Аналитический метод	0.1	Закрепление отсутствует
1979	170541.01	255474.51	Аналитический метод	0.1	Закрепление отсутствует
1980	170540.19	255474.22	Аналитический метод	0.1	Закрепление отсутствует
1981	170539.39	255473.85	Аналитический метод	0.1	Закрепление отсутствует
1982	170538.63	255473.42	Аналитический метод	0.1	Закрепление отсутствует
1983	170537.91	255472.93	Аналитический метод	0.1	Закрепление отсутствует
1984	170537.24	255472.37	Аналитический метод	0.1	Закрепление отсутствует
1985	170536.62	255471.76	Аналитический метод	0.1	Закрепление отсутствует
1986	170536.05	255471.10	Аналитический метод	0.1	Закрепление отсутствует
1987	170535.55	255470.39	Аналитический метод	0.1	Закрепление отсутствует
1988	170535.10	255469.64	Аналитический метод	0.1	Закрепление отсутствует
1989	170534.73	255468.85	Аналитический метод	0.1	Закрепление отсутствует
1990	170534.42	255468.03	Аналитический метод	0.1	Закрепление отсутствует
1991	170531.33	255458.52	Аналитический метод	0.1	Закрепление отсутствует
1992	170531.10	255457.68	Аналитический метод	0.1	Закрепление отсутствует
1993	170530.94	255456.82	Аналитический метод	0.1	Закрепление отсутствует
1994	170530.86	255455.96	Аналитический метод	0.1	Закрепление отсутствует
1995	170530.85	255455.08	Аналитический метод	0.1	Закрепление отсутствует
1996	170530.92	255454.21	Аналитический метод	0.1	Закрепление отсутствует
1997	170531.06	255453.35	Аналитический метод	0.1	Закрепление отсутствует

2. Сведения о характерных точках границ объекта					
Обозначение характерных точек границ	Координаты, м		Метод определения координат характерной точки	Средняя квадратическая погрешность положения характерной точки (M _t), м	Описание обозначения точки на местности (при наличии)
	X	Y			
1	2	3	4	5	6
1998	170531.28	255452.51	Аналитический метод	0.1	Закрепление отсутствует
1999	170531.57	255451.69	Аналитический метод	0.1	Закрепление отсутствует
2000	170531.93	255450.89	Аналитический метод	0.1	Закрепление отсутствует
2001	170532.36	255450.13	Аналитический метод	0.1	Закрепление отсутствует
2002	170532.86	255449.41	Аналитический метод	0.1	Закрепление отсутствует
2003	170533.41	255448.74	Аналитический метод	0.1	Закрепление отсутствует
2004	170534.02	255448.12	Аналитический метод	0.1	Закрепление отсутствует
2005	170534.68	255447.55	Аналитический метод	0.1	Закрепление отсутствует
2006	170535.40	255447.05	Аналитический метод	0.1	Закрепление отсутствует
2007	170536.15	255446.60	Аналитический метод	0.1	Закрепление отсутствует
2008	170536.93	255446.23	Аналитический метод	0.1	Закрепление отсутствует
2009	170537.75	255445.92	Аналитический метод	0.1	Закрепление отсутствует
2010	170540.60	255445.00	Аналитический метод	0.1	Закрепление отсутствует
2011	170540.96	255444.89	Аналитический метод	0.1	Закрепление отсутствует
2012	170541.33	255444.79	Аналитический метод	0.1	Закрепление отсутствует
2013	170541.70	255444.71	Аналитический метод	0.1	Закрепление отсутствует
2014	170539.84	255427.72	Аналитический метод	0.1	Закрепление отсутствует
2015	170540.03	255422.43	Аналитический метод	0.1	Закрепление отсутствует
2016	170545.88	255419.32	Аналитический метод	0.1	Закрепление отсутствует
2017	170554.51	255435.56	Аналитический метод	0.1	Закрепление отсутствует
2018	170563.08	255457.69	Аналитический метод	0.1	Закрепление отсутствует
2019	170568.20	255479.30	Аналитический метод	0.1	Закрепление отсутствует
2020	170569.03	255494.87	Аналитический метод	0.1	Закрепление отсутствует
2021	170576.42	255494.47	Аналитический метод	0.1	Закрепление отсутствует
2022	170575.74	255481.73	Аналитический метод	0.1	Закрепление отсутствует

2. Сведения о характерных точках границ объекта					
Обозначение характерных точек границ	Координаты, м		Метод определения координат характерной точки	Средняя квадратическая погрешность положения характерной точки (Mt), м	Описание обозначения точки на местности (при наличии)
	X	Y			
1	2	3	4	5	6
2023	170573.15	255466.15	Аналитический метод	0.1	Закрепление отсутствует
2024	170572.45	255446.94	Аналитический метод	0.1	Закрепление отсутствует
2025	170576.64	255432.97	Аналитический метод	0.1	Закрепление отсутствует
2026	170576.53	255426.00	Аналитический метод	0.1	Закрепление отсутствует
2027	170565.97	255401.00	Аналитический метод	0.1	Закрепление отсутствует
2028	170561.07	255369.19	Аналитический метод	0.1	Закрепление отсутствует
2029	170564.36	255360.75	Аналитический метод	0.1	Закрепление отсутствует
2030	170569.29	255356.79	Аналитический метод	0.1	Закрепление отсутствует
2031	170566.79	255353.67	Аналитический метод	0.1	Закрепление отсутствует
2032	170534.55	255313.50	Аналитический метод	0.1	Закрепление отсутствует
2033	170441.93	255233.42	Аналитический метод	0.1	Закрепление отсутствует
2034	170327.12	255158.93	Аналитический метод	0.1	Закрепление отсутствует
2035	170295.16	255131.40	Аналитический метод	0.1	Закрепление отсутствует
2036	170275.86	255119.03	Аналитический метод	0.1	Закрепление отсутствует
2037	170273.23	255123.12	Аналитический метод	0.1	Закрепление отсутствует
2038	170258.81	255113.88	Аналитический метод	0.1	Закрепление отсутствует
2039	170232.09	255093.47	Аналитический метод	0.1	Закрепление отсутствует
2040	170212.23	255080.13	Аналитический метод	0.1	Закрепление отсутствует
2041	170132.64	255047.10	Аналитический метод	0.1	Закрепление отсутствует
2042	170098.10	255028.07	Аналитический метод	0.1	Закрепление отсутствует
2043	170068.32	255018.53	Аналитический метод	0.1	Закрепление отсутствует
2044	170040.84	255017.67	Аналитический метод	0.1	Закрепление отсутствует
2045	170000.82	255005.55	Аналитический метод	0.1	Закрепление отсутствует
2046	169985.20	255006.88	Аналитический метод	0.1	Закрепление отсутствует
2047	169921.62	255012.26	Аналитический метод	0.1	Закрепление отсутствует

2. Сведения о характерных точках границ объекта					
Обозначение характерных точек границ	Координаты, м		Метод определения координат характерной точки	Средняя квадратическая погрешность положения характерной точки (Mt), м	Описание обозначения точки на местности (при наличии)
	X	Y			
1	2	3	4	5	6
2048	169858.15	255008.62	Аналитический метод	0.1	Закрепление отсутствует
2049	169811.99	255008.33	Аналитический метод	0.1	Закрепление отсутствует
2050	169773.36	254999.93	Аналитический метод	0.1	Закрепление отсутствует
2051	169762.57	254998.80	Аналитический метод	0.1	Закрепление отсутствует
2052	169745.08	254998.61	Аналитический метод	0.1	Закрепление отсутствует
2053	169729.29	254998.44	Аналитический метод	0.1	Закрепление отсутствует
2054	169715.69	254996.02	Аналитический метод	0.1	Закрепление отсутствует
2055	169707.96	254993.10	Аналитический метод	0.1	Закрепление отсутствует
2056	169697.73	254986.32	Аналитический метод	0.1	Закрепление отсутствует
2057	169690.98	254979.97	Аналитический метод	0.1	Закрепление отсутствует
2058	169676.23	254969.55	Аналитический метод	0.1	Закрепление отсутствует
2059	169631.52	254943.64	Аналитический метод	0.1	Закрепление отсутствует
2060	169599.55	254929.76	Аналитический метод	0.1	Закрепление отсутствует
2061	169590.91	254928.97	Аналитический метод	0.1	Закрепление отсутствует
2062	169572.54	254931.82	Аналитический метод	0.1	Закрепление отсутствует
2063	169565.05	254931.90	Аналитический метод	0.1	Закрепление отсутствует
2064	169556.96	254930.52	Аналитический метод	0.1	Закрепление отсутствует
2065	169547.34	254921.27	Аналитический метод	0.1	Закрепление отсутствует
2066	169541.16	254918.06	Аналитический метод	0.1	Закрепление отсутствует
2067	169525.41	254916.72	Аналитический метод	0.1	Закрепление отсутствует
2068	169513.94	254914.14	Аналитический метод	0.1	Закрепление отсутствует
2069	169486.71	254903.53	Аналитический метод	0.1	Закрепление отсутствует
2070	169477.67	254901.39	Аналитический метод	0.1	Закрепление отсутствует
2071	169459.15	254904.31	Аналитический метод	0.1	Закрепление отсутствует
2072	169444.20	254905.85	Аналитический метод	0.1	Закрепление отсутствует

2. Сведения о характерных точках границ объекта					
Обозначение характерных точек границ	Координаты, м		Метод определения координат характерной точки	Средняя квадратическая погрешность положения характерной точки (Mt), м	Описание обозначения точки на местности (при наличии)
	X	Y			
1	2	3	4	5	6
2073	169423.14	254903.22	Аналитический метод	0.1	Закрепление отсутствует
2074	169414.63	254903.27	Аналитический метод	0.1	Закрепление отсутствует
2075	169387.92	254910.53	Аналитический метод	0.1	Закрепление отсутствует
2076	169377.40	254909.58	Аналитический метод	0.1	Закрепление отсутствует
2077	169368.70	254906.94	Аналитический метод	0.1	Закрепление отсутствует
2078	169358.32	254896.69	Аналитический метод	0.1	Закрепление отсутствует
2079	169346.51	254888.15	Аналитический метод	0.1	Закрепление отсутствует
2080	169321.61	254881.29	Аналитический метод	0.1	Закрепление отсутствует
2081	169296.32	254878.35	Аналитический метод	0.1	Закрепление отсутствует
2082	169271.43	254880.77	Аналитический метод	0.1	Закрепление отсутствует
2083	169242.49	254876.43	Аналитический метод	0.1	Закрепление отсутствует
2084	169186.84	254876.29	Аналитический метод	0.1	Закрепление отсутствует
2085	169176.77	254876.74	Аналитический метод	0.1	Закрепление отсутствует
2086	169170.34	254875.81	Аналитический метод	0.1	Закрепление отсутствует
2087	169150.02	254869.64	Аналитический метод	0.1	Закрепление отсутствует
2088	169139.07	254868.17	Аналитический метод	0.1	Закрепление отсутствует
2089	169128.90	254869.31	Аналитический метод	0.1	Закрепление отсутствует
2090	169113.20	254872.96	Аналитический метод	0.1	Закрепление отсутствует
2091	169062.95	254857.67	Аналитический метод	0.1	Закрепление отсутствует
2092	169000.94	254854.89	Аналитический метод	0.1	Закрепление отсутствует
2093	168988.18	254851.01	Аналитический метод	0.1	Закрепление отсутствует
2094	168975.39	254846.25	Аналитический метод	0.1	Закрепление отсутствует
2095	168961.62	254839.78	Аналитический метод	0.1	Закрепление отсутствует
2096	168952.16	254833.33	Аналитический метод	0.1	Закрепление отсутствует
2097	168927.38	254812.72	Аналитический метод	0.1	Закрепление отсутствует

2. Сведения о характерных точках границ объекта					
Обозначение характерных точек границ	Координаты, м		Метод определения координат характерной точки	Средняя квадратическая погрешность положения характерной точки (Mt), м	Описание обозначения точки на местности (при наличии)
	X	Y			
1	2	3	4	5	6
2098	168887.25	254772.88	Аналитический метод	0.1	Закрепление отсутствует
2099	168862.59	254748.01	Аналитический метод	0.1	Закрепление отсутствует
2100	168856.16	254734.59	Аналитический метод	0.1	Закрепление отсутствует
2101	168850.20	254714.27	Аналитический метод	0.1	Закрепление отсутствует
2102	168850.00	254699.72	Аналитический метод	0.1	Закрепление отсутствует
2103	168846.26	254690.69	Аналитический метод	0.1	Закрепление отсутствует
2104	168833.71	254670.64	Аналитический метод	0.1	Закрепление отсутствует
2105	168815.83	254647.46	Аналитический метод	0.1	Закрепление отсутствует
2106	168792.75	254620.12	Аналитический метод	0.1	Закрепление отсутствует
2107	168763.60	254587.52	Аналитический метод	0.1	Закрепление отсутствует
2108	168732.32	254568.09	Аналитический метод	0.1	Закрепление отсутствует
2109	168706.77	254564.00	Аналитический метод	0.1	Закрепление отсутствует
2110	168706.61	254564.99	Аналитический метод	0.1	Закрепление отсутствует
2111	168681.84	254561.03	Аналитический метод	0.1	Закрепление отсутствует
2112	168676.72	254556.01	Аналитический метод	0.1	Закрепление отсутствует
2113	168677.42	254555.30	Аналитический метод	0.1	Закрепление отсутствует
2114	168654.31	254532.65	Аналитический метод	0.1	Закрепление отсутствует
2115	168631.21	254535.31	Аналитический метод	0.1	Закрепление отсутствует
2116	168631.32	254536.30	Аналитический метод	0.1	Закрепление отсутствует
2117	168611.18	254538.63	Аналитический метод	0.1	Закрепление отсутствует
2118	168575.01	254535.14	Аналитический метод	0.1	Закрепление отсутствует
2119	168547.14	254543.62	Аналитический метод	0.1	Закрепление отсутствует
2120	168526.94	254540.76	Аналитический метод	0.1	Закрепление отсутствует
2121	168520.69	254546.39	Аналитический метод	0.1	Закрепление отсутствует
2122	168509.15	254561.62	Аналитический метод	0.1	Закрепление отсутствует

2. Сведения о характерных точках границ объекта					
Обозначение характерных точек границ	Координаты, м		Метод определения координат характерной точки	Средняя квадратическая погрешность положения характерной точки (Mt), м	Описание обозначения точки на местности (при наличии)
	X	Y			
1	2	3	4	5	6
2123	168500.85	254569.52	Аналитический метод	0.1	Закрепление отсутствует
2124	168485.15	254573.18	Аналитический метод	0.1	Закрепление отсутствует
2125	168471.86	254564.85	Аналитический метод	0.1	Закрепление отсутствует
2126	168455.23	254550.88	Аналитический метод	0.1	Закрепление отсутствует
2127	168455.02	254550.70	Аналитический метод	0.1	Закрепление отсутствует
2128	168455.66	254549.94	Аналитический метод	0.1	Закрепление отсутствует
2129	168455.10	254549.47	Аналитический метод	0.1	Закрепление отсутствует
2130	168453.24	254551.68	Аналитический метод	0.1	Закрепление отсутствует
2131	168443.00	254557.99	Аналитический метод	0.1	Закрепление отсутствует
2132	168423.09	254561.49	Аналитический метод	0.1	Закрепление отсутствует
2133	168421.91	254560.08	Аналитический метод	0.1	Закрепление отсутствует
2134	168421.14	254560.72	Аналитический метод	0.1	Закрепление отсутствует
2135	168380.97	254512.79	Аналитический метод	0.1	Закрепление отсутствует
2136	168381.73	254512.15	Аналитический метод	0.1	Закрепление отсутствует
2137	168314.51	254431.95	Аналитический метод	0.1	Закрепление отсутствует
2138	168276.59	254386.71	Аналитический метод	0.1	Закрепление отсутствует
2139	168214.31	254337.66	Аналитический метод	0.1	Закрепление отсутствует
2140	168221.87	254328.06	Аналитический метод	0.1	Закрепление отсутствует
2141	168220.99	254327.37	Аналитический метод	0.1	Закрепление отсутствует
2142	168220.42	254326.92	Аналитический метод	0.1	Закрепление отсутствует
2143	168190.47	254310.18	Аналитический метод	0.1	Закрепление отсутствует
2144	168180.43	254306.37	Аналитический метод	0.1	Закрепление отсутствует
2145	168152.16	254305.01	Аналитический метод	0.1	Закрепление отсутствует
2146	168127.94	254306.88	Аналитический метод	0.1	Закрепление отсутствует
2147	168063.74	254302.44	Аналитический метод	0.1	Закрепление отсутствует

2. Сведения о характерных точках границ объекта					
Обозначение характерных точек границ	Координаты, м		Метод определения координат характерной точки	Средняя квадратическая погрешность положения характерной точки (Mt), м	Описание обозначения точки на местности (при наличии)
	X	Y			
1	2	3	4	5	6
2148	168015.74	254308.73	Аналитический метод	0.1	Закрепление отсутствует
2149	167960.49	254314.10	Аналитический метод	0.1	Закрепление отсутствует
2150	167915.38	254321.20	Аналитический метод	0.1	Закрепление отсутствует
2151	167915.66	254322.97	Аналитический метод	0.1	Закрепление отсутствует
2152	167916.43	254323.33	Аналитический метод	0.1	Закрепление отсутствует
2153	167917.16	254323.76	Аналитический метод	0.1	Закрепление отсутствует
2154	167917.86	254324.24	Аналитический метод	0.1	Закрепление отсутствует
2155	167918.51	254324.79	Аналитический метод	0.1	Закрепление отсутствует
2156	167919.12	254325.38	Аналитический метод	0.1	Закрепление отсутствует
2157	167919.67	254326.03	Аналитический метод	0.1	Закрепление отсутствует
2158	167920.16	254326.71	Аналитический метод	0.1	Закрепление отсутствует
2159	167920.60	254327.44	Аналитический метод	0.1	Закрепление отсутствует
2160	167920.97	254328.20	Аналитический метод	0.1	Закрепление отсутствует
2161	167921.27	254329.00	Аналитический метод	0.1	Закрепление отсутствует
2162	167921.51	254329.81	Аналитический метод	0.1	Закрепление отсутствует
2163	167921.68	254330.64	Аналитический метод	0.1	Закрепление отсутствует
2164	167922.14	254333.60	Аналитический метод	0.1	Закрепление отсутствует
2165	167922.24	254334.47	Аналитический метод	0.1	Закрепление отсутствует
2166	167922.26	254335.34	Аналитический метод	0.1	Закрепление отсутствует
2167	167922.21	254336.21	Аналитический метод	0.1	Закрепление отсутствует
2168	167922.08	254337.08	Аналитический метод	0.1	Закрепление отсутствует
2169	167921.87	254337.93	Аналитический метод	0.1	Закрепление отсутствует
2170	167921.60	254338.75	Аналитический метод	0.1	Закрепление отсутствует
2171	167921.25	254339.55	Аналитический метод	0.1	Закрепление отсутствует
2172	167920.83	254340.32	Аналитический метод	0.1	Закрепление отсутствует

2. Сведения о характерных точках границ объекта					
Обозначение характерных точек границ	Координаты, м		Метод определения координат характерной точки	Средняя квадратическая погрешность положения характерной точки (Mt), м	Описание обозначения точки на местности (при наличии)
	X	Y			
1	2	3	4	5	6
2173	167920.35	254341.05	Аналитический метод	0.1	Закрепление отсутствует
2174	167919.80	254341.73	Аналитический метод	0.1	Закрепление отсутствует
2175	167919.20	254342.36	Аналитический метод	0.1	Закрепление отсутствует
2176	167918.55	254342.94	Аналитический метод	0.1	Закрепление отсутствует
2177	167917.85	254343.46	Аналитический метод	0.1	Закрепление отсутствует
2178	167917.10	254343.91	Аналитический метод	0.1	Закрепление отсутствует
2179	167916.32	254344.30	Аналитический метод	0.1	Закрепление отсутствует
2180	167915.51	254344.62	Аналитический метод	0.1	Закрепление отсутствует
2181	167914.67	254344.86	Аналитический метод	0.1	Закрепление отсутствует
2182	167913.82	254345.04	Аналитический метод	0.1	Закрепление отсутствует
2183	167908.39	254345.89	Аналитический метод	0.1	Закрепление отсутствует
2184	167907.52	254345.99	Аналитический метод	0.1	Закрепление отсутствует
2185	167906.65	254346.01	Аналитический метод	0.1	Закрепление отсутствует
2186	167905.78	254345.96	Аналитический метод	0.1	Закрепление отсутствует
2187	167904.91	254345.83	Аналитический метод	0.1	Закрепление отсутствует
2188	167904.06	254345.62	Аналитический метод	0.1	Закрепление отсутствует
2189	167903.24	254345.35	Аналитический метод	0.1	Закрепление отсутствует
2190	167902.44	254345.00	Аналитический метод	0.1	Закрепление отсутствует
2191	167901.67	254344.58	Аналитический метод	0.1	Закрепление отсутствует
2192	167900.94	254344.10	Аналитический метод	0.1	Закрепление отсутствует
2193	167900.26	254343.55	Аналитический метод	0.1	Закрепление отсутствует
2194	167899.63	254342.95	Аналитический метод	0.1	Закрепление отсутствует
2195	167899.05	254342.30	Аналитический метод	0.1	Закрепление отсутствует
2196	167898.53	254341.60	Аналитический метод	0.1	Закрепление отсутствует
2197	167898.08	254340.85	Аналитический метод	0.1	Закрепление отсутствует

2. Сведения о характерных точках границ объекта					
Обозначение характерных точек границ	Координаты, м		Метод определения координат характерной точки	Средняя квадратическая погрешность положения характерной точки (Mt), м	Описание обозначения точки на местности (при наличии)
	X	Y			
1	2	3	4	5	6
2198	167897.69	254340.07	Аналитический метод	0.1	Закрепление отсутствует
2199	167897.37	254339.26	Аналитический метод	0.1	Закрепление отсутствует
2200	167897.13	254338.42	Аналитический метод	0.1	Закрепление отсутствует
2201	167896.95	254337.57	Аналитический метод	0.1	Закрепление отсутствует
2202	167896.49	254334.61	Аналитический метод	0.1	Закрепление отсутствует
2203	167896.39	254333.74	Аналитический метод	0.1	Закрепление отсутствует
2204	167896.37	254332.87	Аналитический метод	0.1	Закрепление отсутствует
2205	167896.42	254332.00	Аналитический метод	0.1	Закрепление отсутствует
2206	167896.55	254331.13	Аналитический метод	0.1	Закрепление отсутствует
2207	167896.75	254330.28	Аналитический метод	0.1	Закрепление отсутствует
2208	167897.03	254329.46	Аналитический метод	0.1	Закрепление отсутствует
2209	167897.38	254328.66	Аналитический метод	0.1	Закрепление отсутствует
2210	167897.80	254327.89	Аналитический метод	0.1	Закрепление отсутствует
2211	167898.28	254327.16	Аналитический метод	0.1	Закрепление отсутствует
2212	167898.82	254326.48	Аналитический метод	0.1	Закрепление отсутствует
2213	167899.42	254325.85	Аналитический метод	0.1	Закрепление отсутствует
2214	167900.08	254325.27	Аналитический метод	0.1	Закрепление отсутствует
2215	167900.78	254324.75	Аналитический метод	0.1	Закрепление отсутствует
2216	167901.53	254324.30	Аналитический метод	0.1	Закрепление отсутствует
2217	167902.31	254323.91	Аналитический метод	0.1	Закрепление отсутствует
2218	167903.12	254323.59	Аналитический метод	0.1	Закрепление отсутствует
2219	167903.95	254323.35	Аналитический метод	0.1	Закрепление отсутствует
2220	167904.81	254323.17	Аналитический метод	0.1	Закрепление отсутствует
2221	167910.24	254322.32	Аналитический метод	0.1	Закрепление отсутствует
2222	167910.66	254322.26	Аналитический метод	0.1	Закрепление отсутствует

2. Сведения о характерных точках границ объекта

Обозначение характерных точек границ	Координаты, м		Метод определения координат характерной точки	Средняя квадратическая погрешность положения характерной точки (Mt), м	Описание обозначения точки на местности (при наличии)
	X	Y			
1	2	3	4	5	6
2223	167911.07	254322.22	Аналитический метод	0.1	Закрепление отсутствует
1	167911.49	254322.20	Аналитический метод	0.1	Закрепление отсутствует

3. Сведения о характерных точках части (частей) границы объекта

Обозначение характерных точек части границы	Координаты, м		Метод определения координат характерной точки	Средняя квадратическая погрешность положения характерной точки (Mt), м	Описание обозначения точки на местности (при наличии)
	X	Y			
1	2	3	4	5	6
-	-	-	-	-	-

Раздел 3

Сведения о местоположении измененных (уточненных) границ объекта

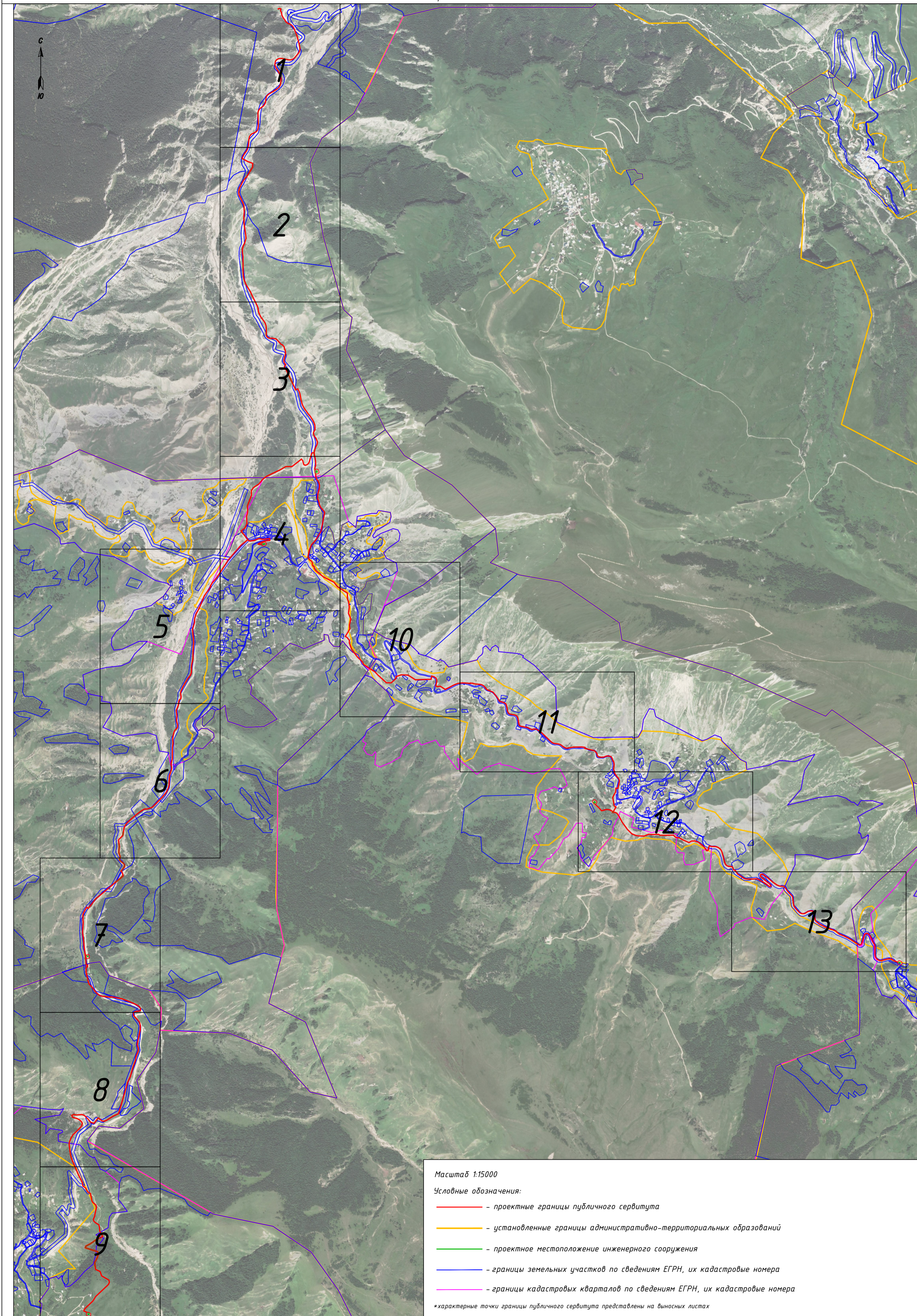
1. Система координат -

2. Сведения о характерных точках границ объекта

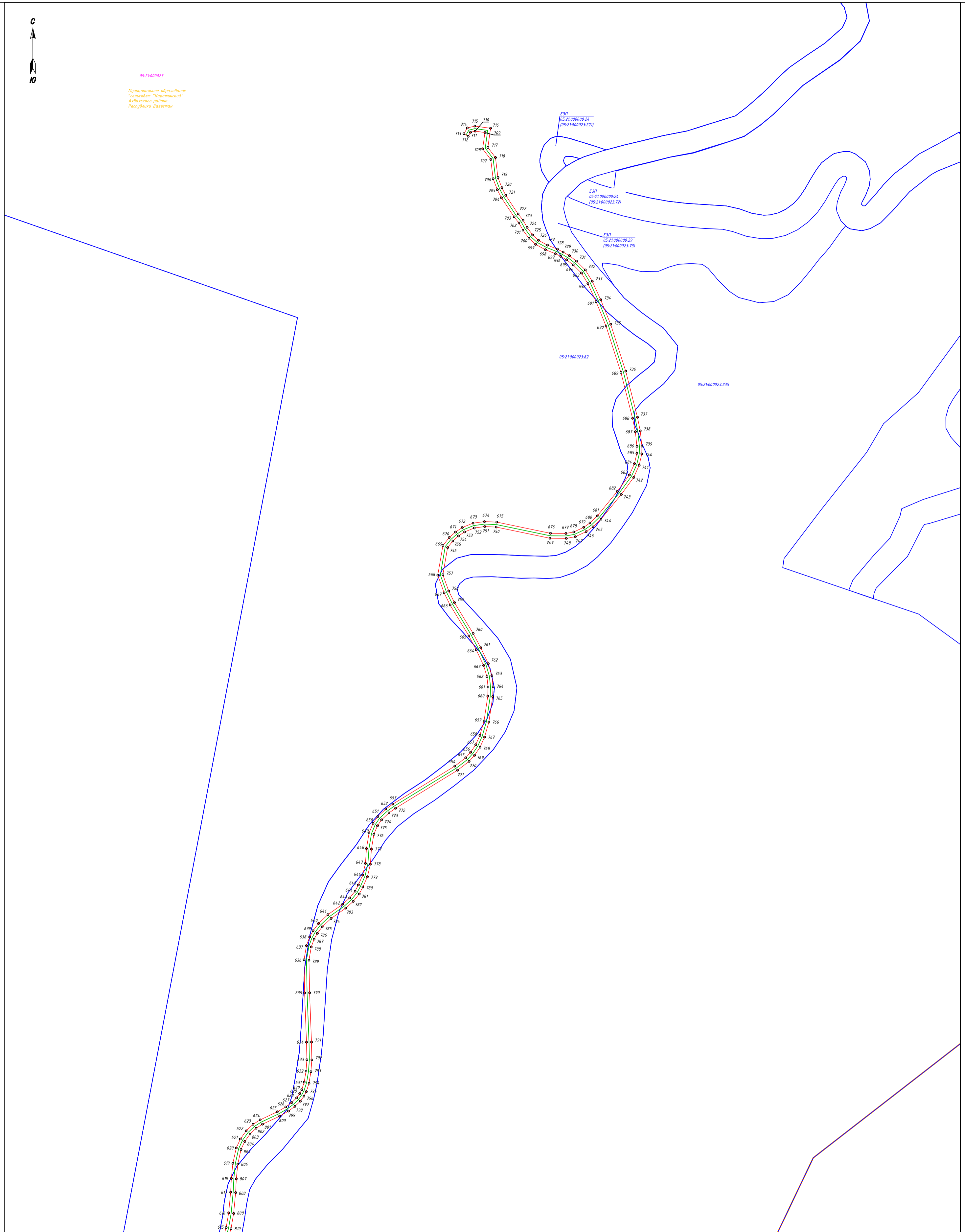
Обозначение характерных точек границ	Существующие координаты, м		Измененные (уточненные) координаты, м		Метод определения координат характерной точки	Средняя квадратическая погрешность положения характерной точки (M _t), м	Описание обозначения точки на местности (при наличии)
	X	Y	X	Y			
1	2	3	4	5	6	7	8
-	-	-	-	-	-	-	

3. Сведения о характерных точках части (частей) границы объекта

Обозначение характерных точек части границы	Существующие координаты, м		Измененные (уточненные) координаты, м		Метод определения координат характерной точки	Средняя квадратическая погрешность положения характерной точки (M _t), м	Описание обозначения точки на местности (при наличии)
	X	Y	X	Y			
1	2	3	4	5	6	7	8
-	-	-	-	-	-	-	








План границ

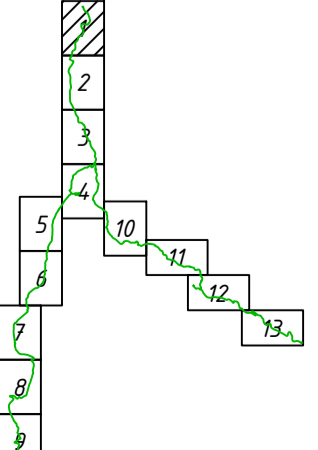


Масштаб 1:2000

Схема расположения листов

Условные обозначения:

-  - проектные границы публичного сервитута и характерные точки
-  - установленные границы административно-территориальных образований
-  - проектное местоположение инженерного сооружения
-  - границы земельных участков по сведениям ЕГРН, их кадастровые номера
-  - границы кадастровых кварталов по сведениям ЕГРН, их кадастровые номера








План границ

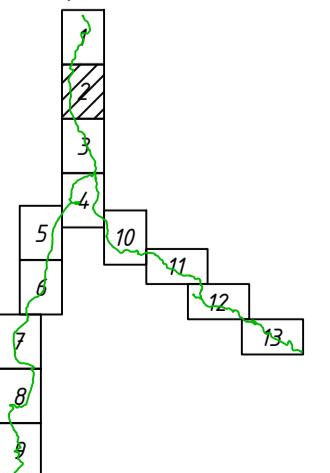


Масштаб 1:2000

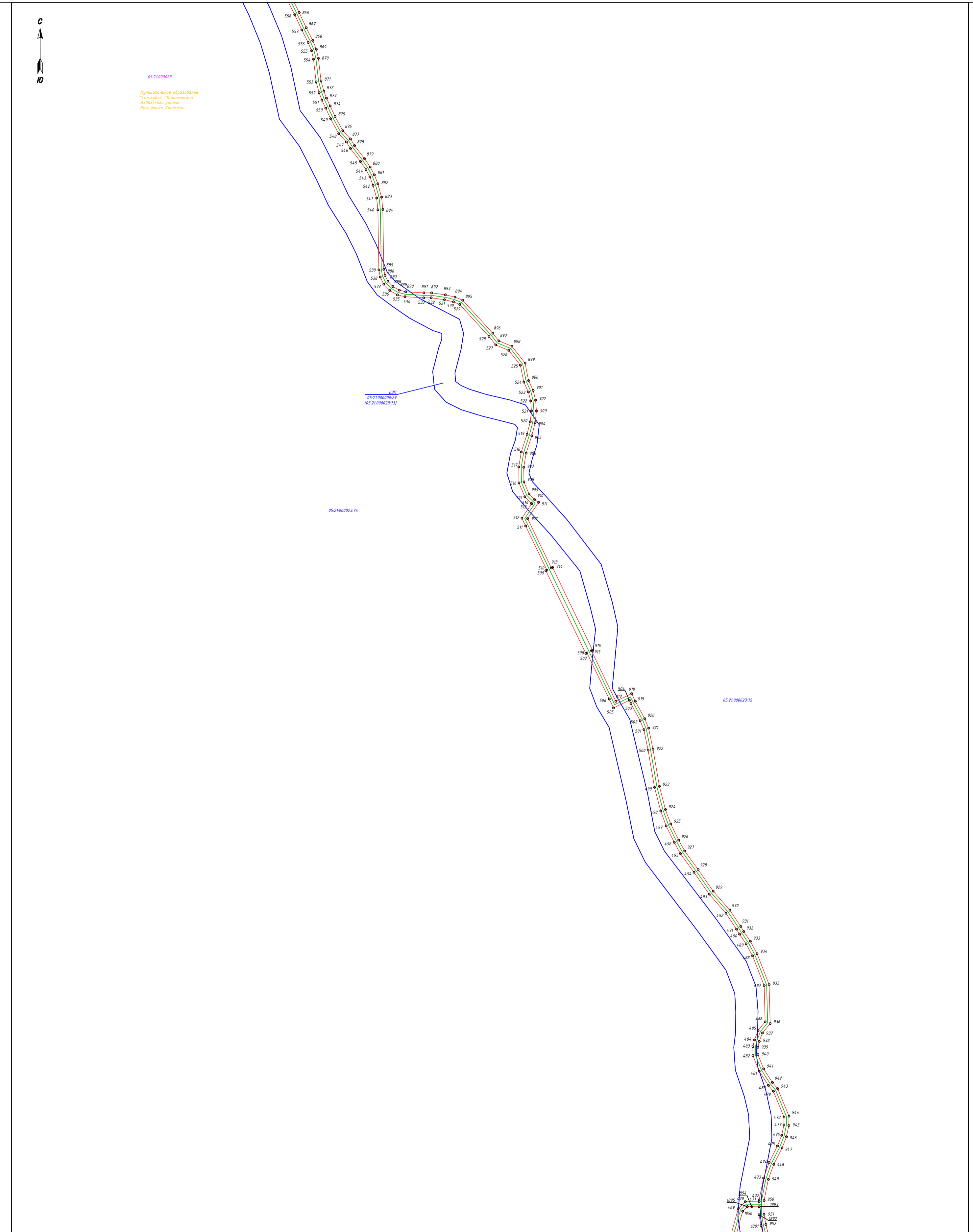
Схема расположения листов

Условные обозначения:

-  - проектные границы публичного сервитута и характерные точки
-  - установленные границы административно-территориальных образований
-  - проектное местоположение инженерного сооружения
-  - границы земельных участков по сведениям ЕГРН, их кадастровые номера
-  - границы кадастровых кварталов по сведениям ЕГРН, их кадастровые номера



План границ



Масштаб 1:2000

Условные обозначения:






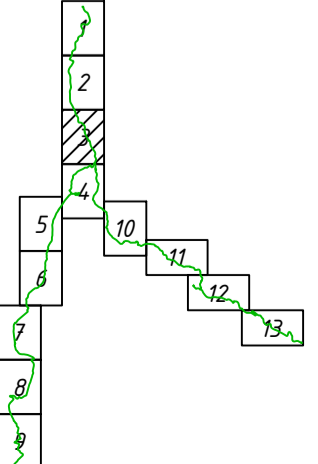
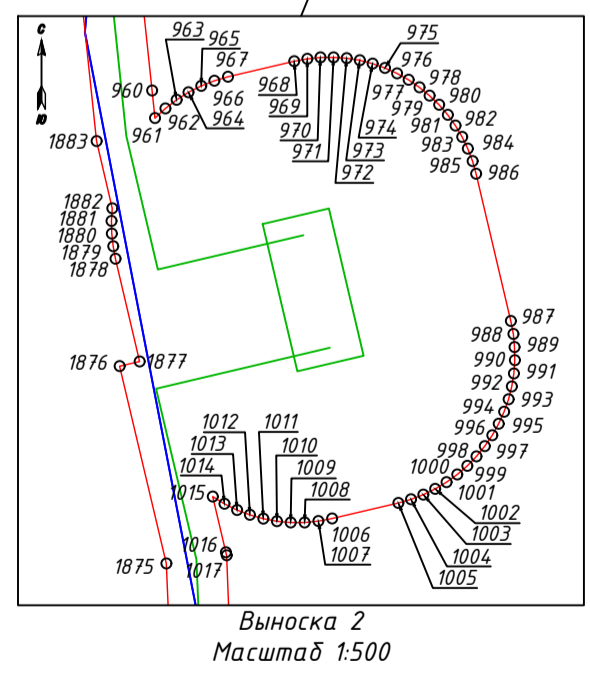
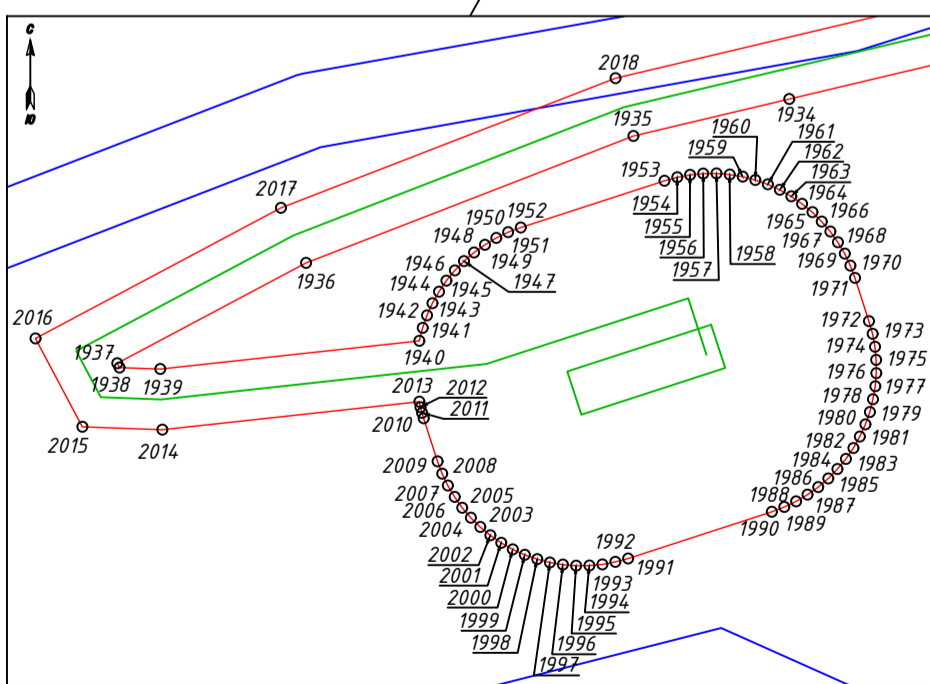
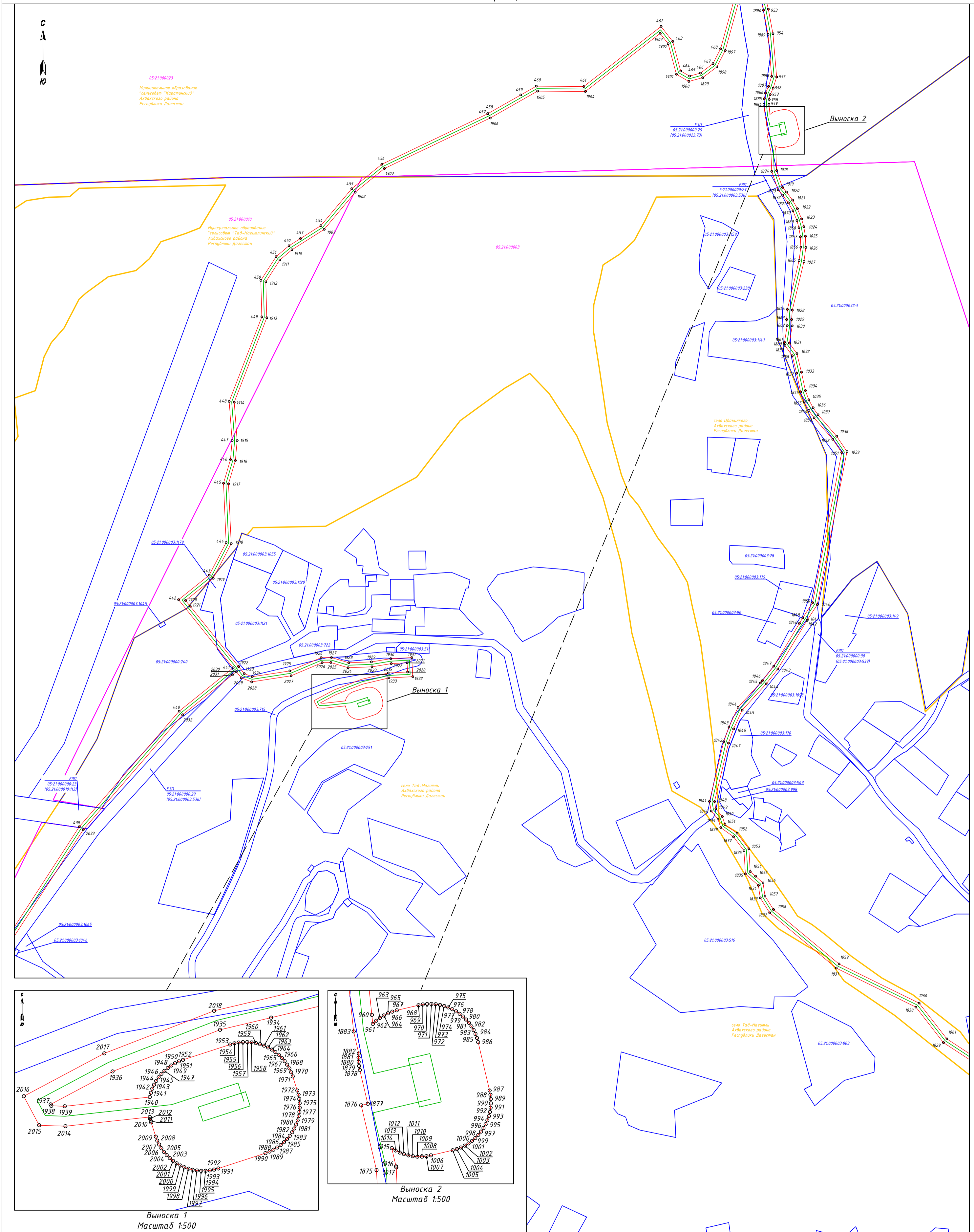
-  - проектные границы публичного сервитута и характерные точки
-  - установленные границы административно-территориальных образований
-  - проектное местоположение инженерного сооружения
-  - границы земельных участков по сведениям ЕГРН, их кадастровые номера
-  - границы кадастровых кварталов по сведениям ЕГРН, их кадастровые номера

Схема расположения листов



“Газопровод межпоселковый от отвода на с. Карата к с. Цвакиколо, с. Кудиядро, к с. Изано с отводами к с. Тад-Магитль, с. Лологонитль Ахвахского района Республики Дагестан”

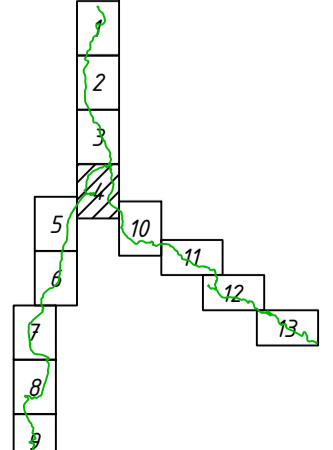
План границ



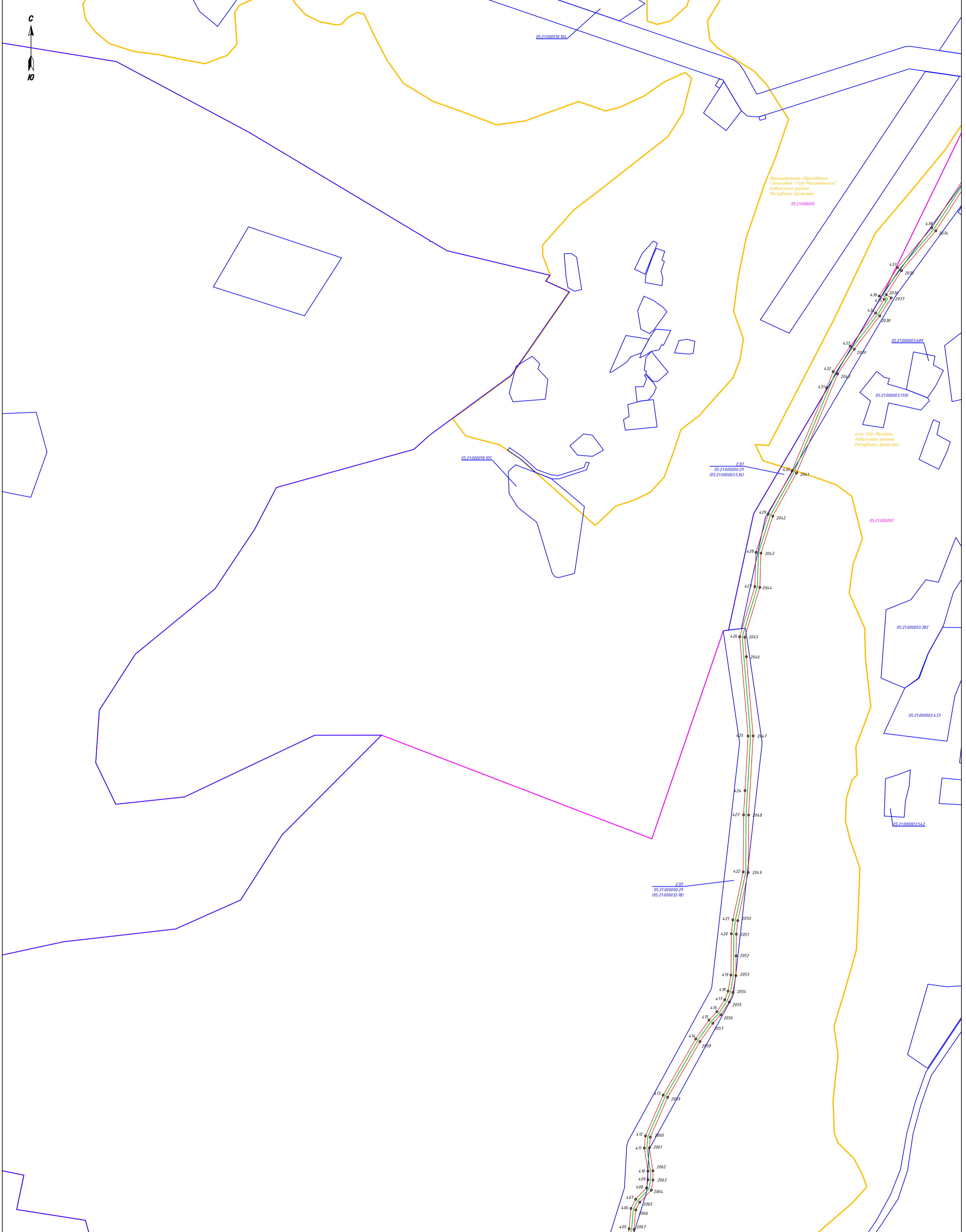
Масштаб 1:2000

Схема расположения листов

- Условные обозначения:
- - проектные границы публичного сервитута и характерные точки
 - - установленные границы административно-территориальных образований
 - - проектное местоположение инженерного сооружения
 - - границы земельных участков по сведениям ЕГРН, их кадастровые номера
 - - границы кадастровых кварталов по сведениям ЕГРН, их кадастровые номера



План границ

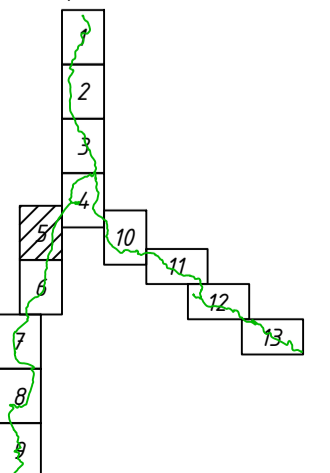


Масштаб 1:2000

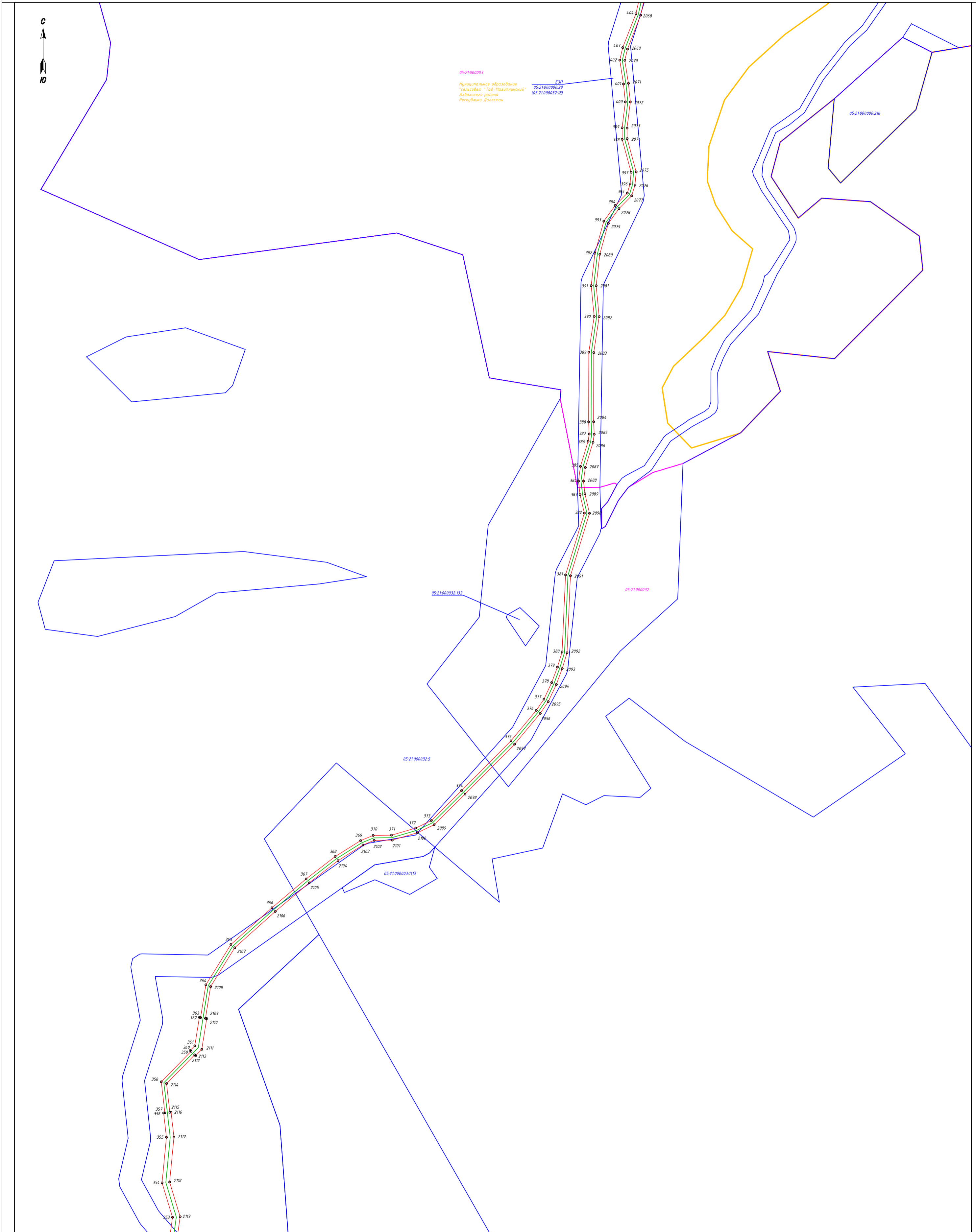
Схема расположения листов

Условные обозначения:

- проектные границы публичногo сервитута и характерные точки
- установленные границы административно-территориальных образований
- проектное местоположение инженерного сооружения
- границы земельных участков по сведениям ЕГРН, их кадастровые номера
- границы кадастровых кварталов по сведениям ЕГРН, их кадастровые номера



План границ



Масштаб 1:2000

Условные обозначения:






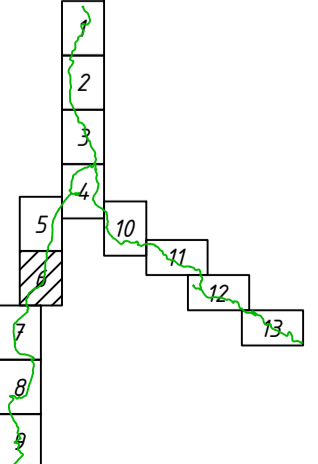
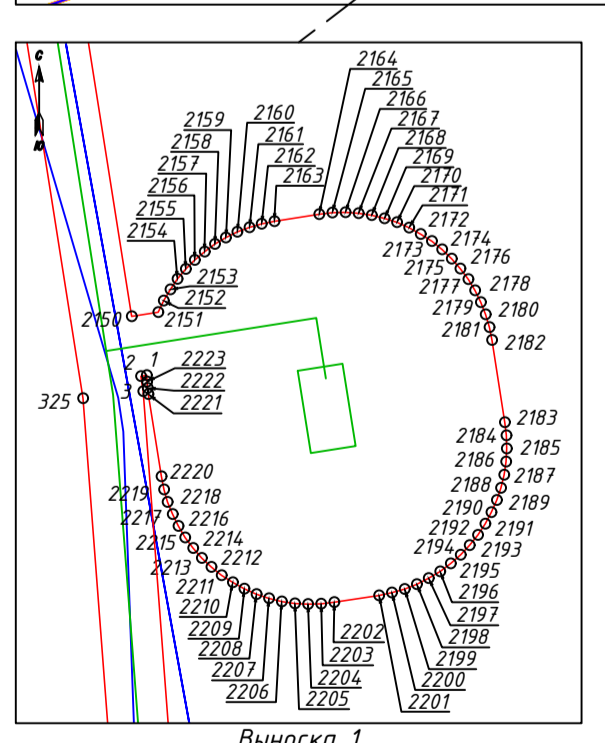
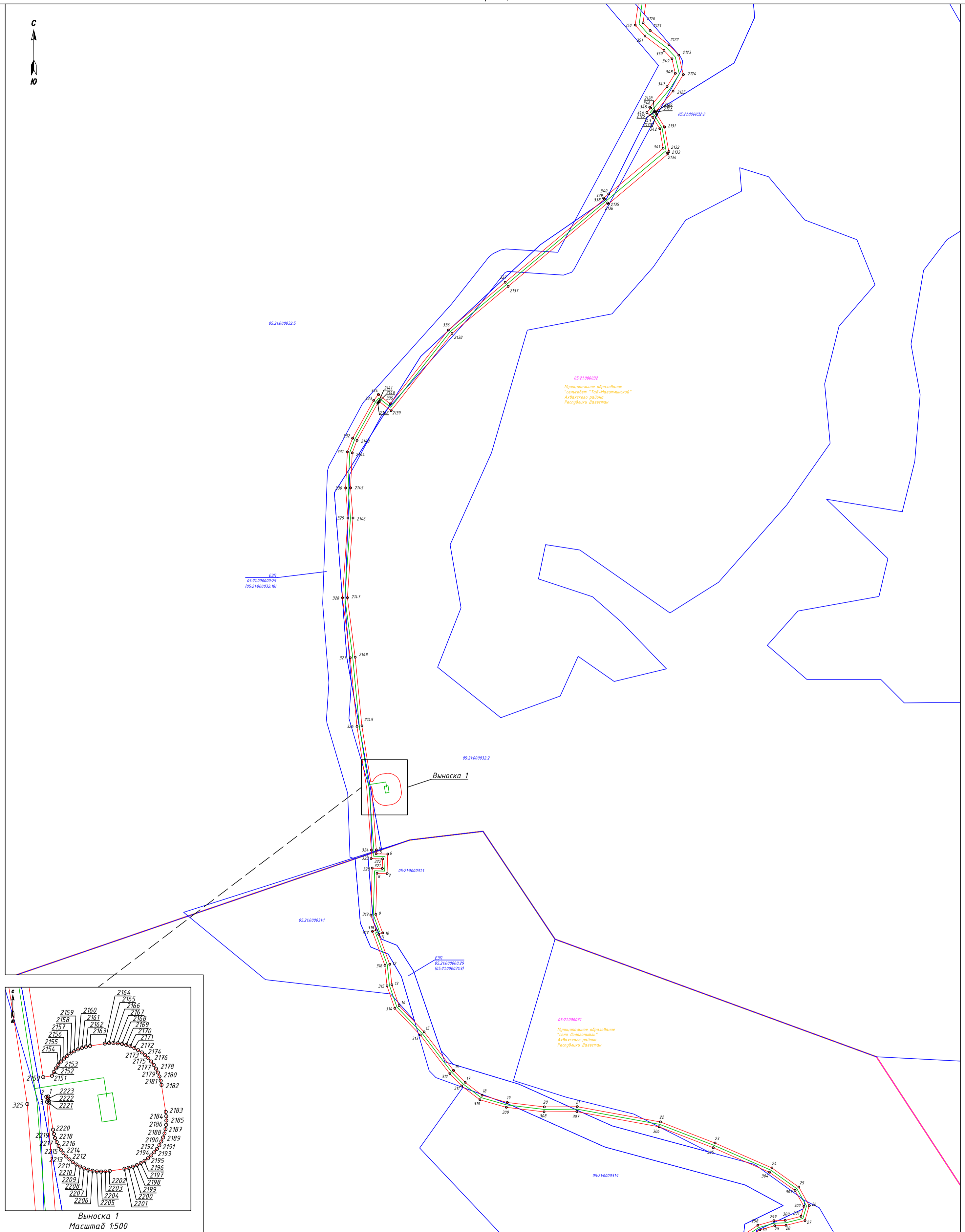
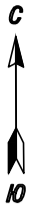
-  - проектные границы публичногo сервитута и характерные точки
-  - установленные границы административно-территориальных образований
-  - проектное местоположение инженерного сооружения
-  - границы земельных участков по сведениям ЕГРН, их кадастровые номера
-  - границы кадастровых кварталов по сведениям ЕГРН, их кадастровые номера

Схема расположения листов



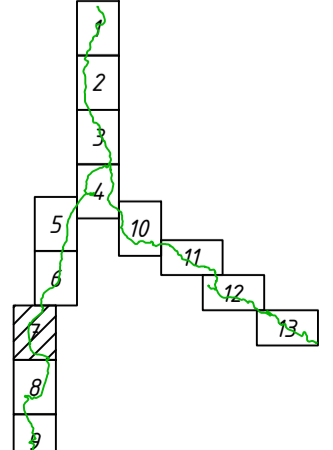
План границ



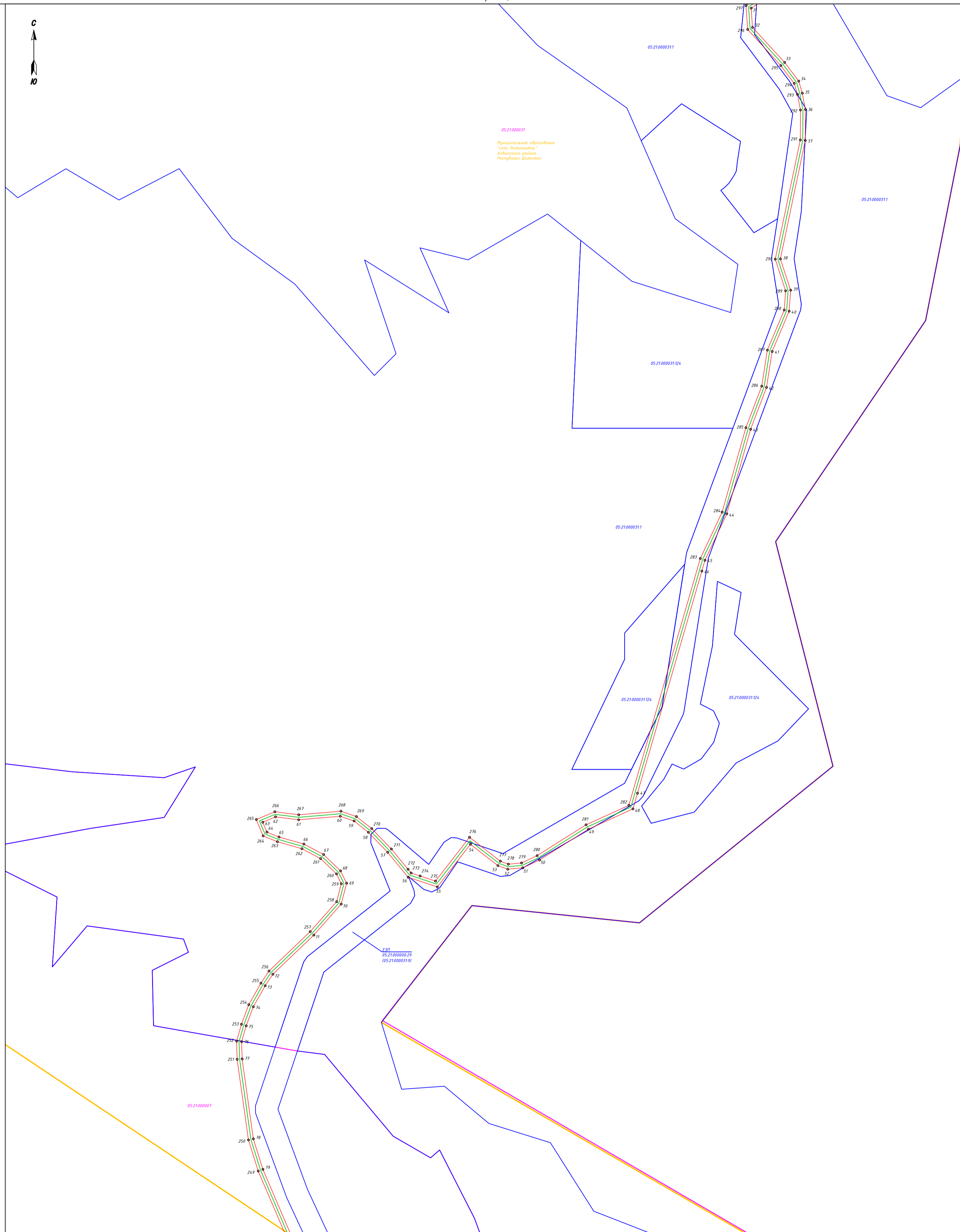
Масштаб 1:2000

Схема расположения листов

- Условные обозначения:
- - проектные границы публичного сервитута и характерные точки
 - - установленные границы административно-территориальных образований
 - - проектное местоположение инженерного сооружения
 - - границы земельных участков по сведениям ЕГРН, их кадастровые номера
 - - границы кадастровых кварталов по сведениям ЕГРН, их кадастровые номера



План границ



05.21.000031
 Муниципальное образование
 "село Цвакилколо"
 Ахвахского района
 Республики Дагестан

Масштаб 1:2000






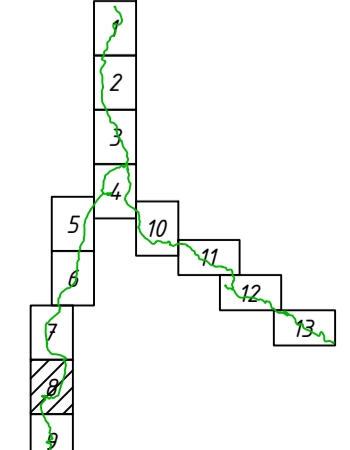
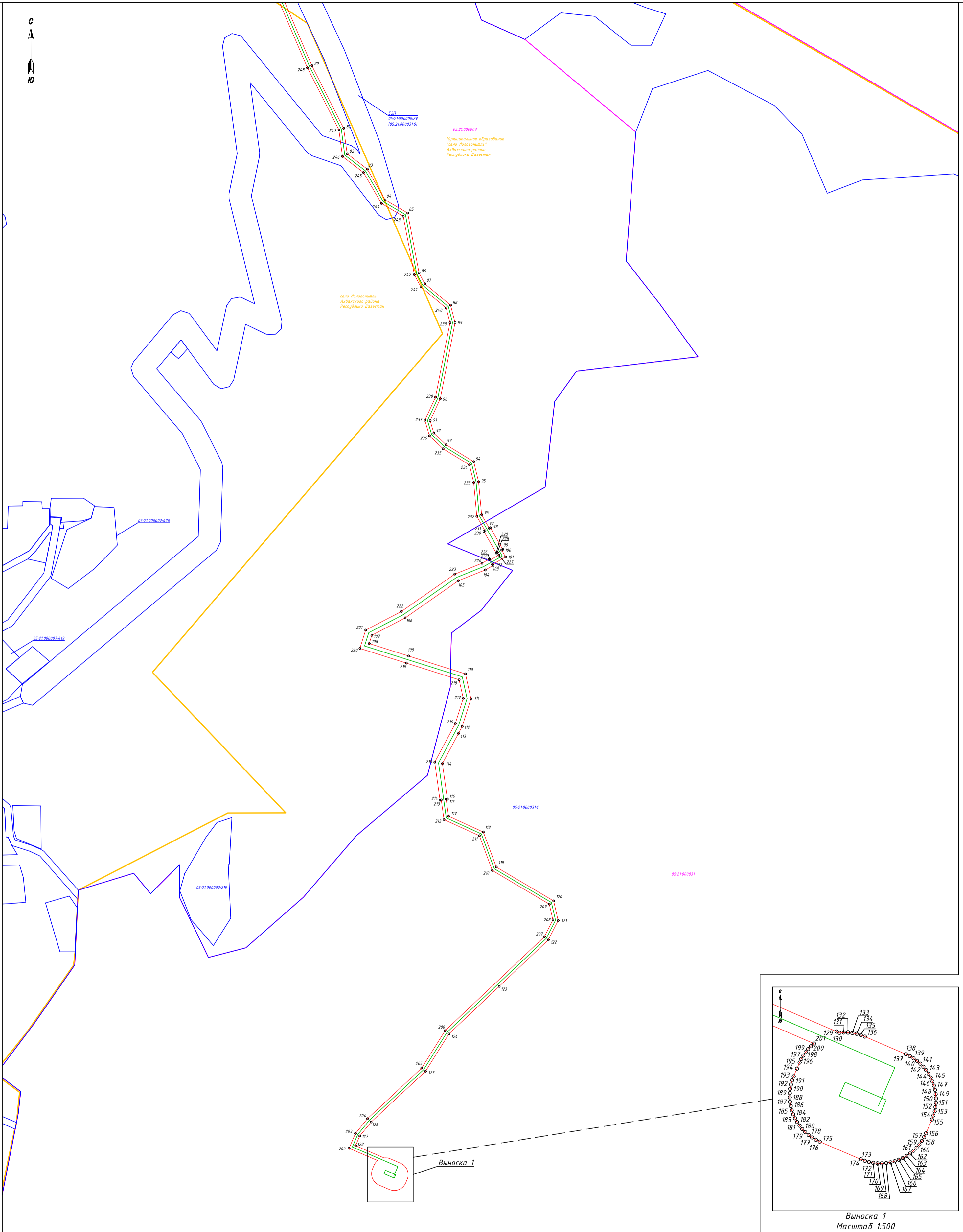
- Условные обозначения:
-  - проектные границы публичного сервитута и характерные точки
 -  - установленные границы административно-территориальных образований
 -  - проектное местоположение инженерного сооружения
 -  - границы земельных участков по сведениям ЕГРН, их кадастровые номера
 -  - границы кадастровых кварталов по сведениям ЕГРН, их кадастровые номера

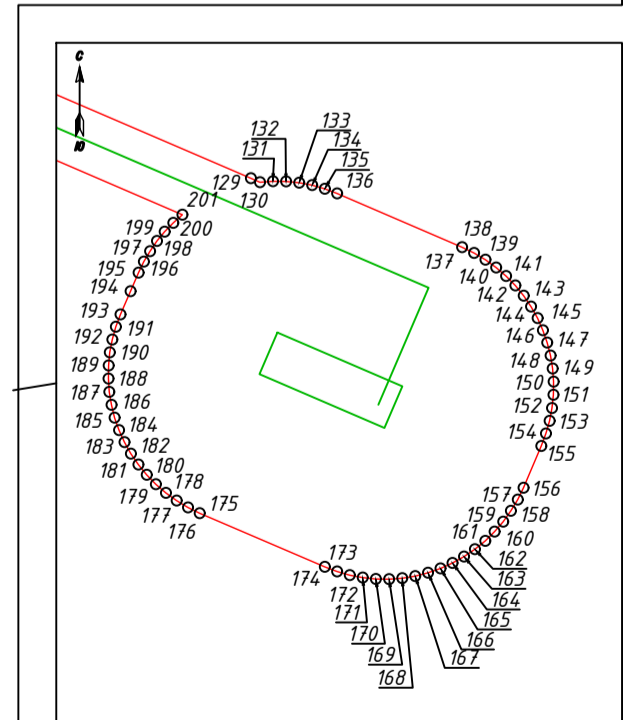
Схема расположения листов



План границ

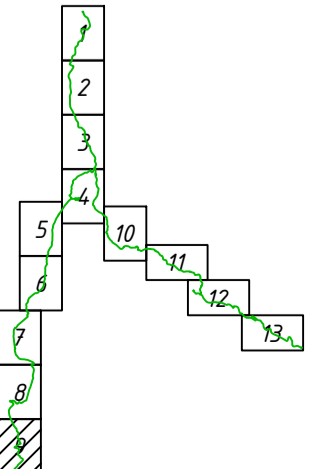


Масштаб 1:2000



Выноска 1
Масштаб 1:500

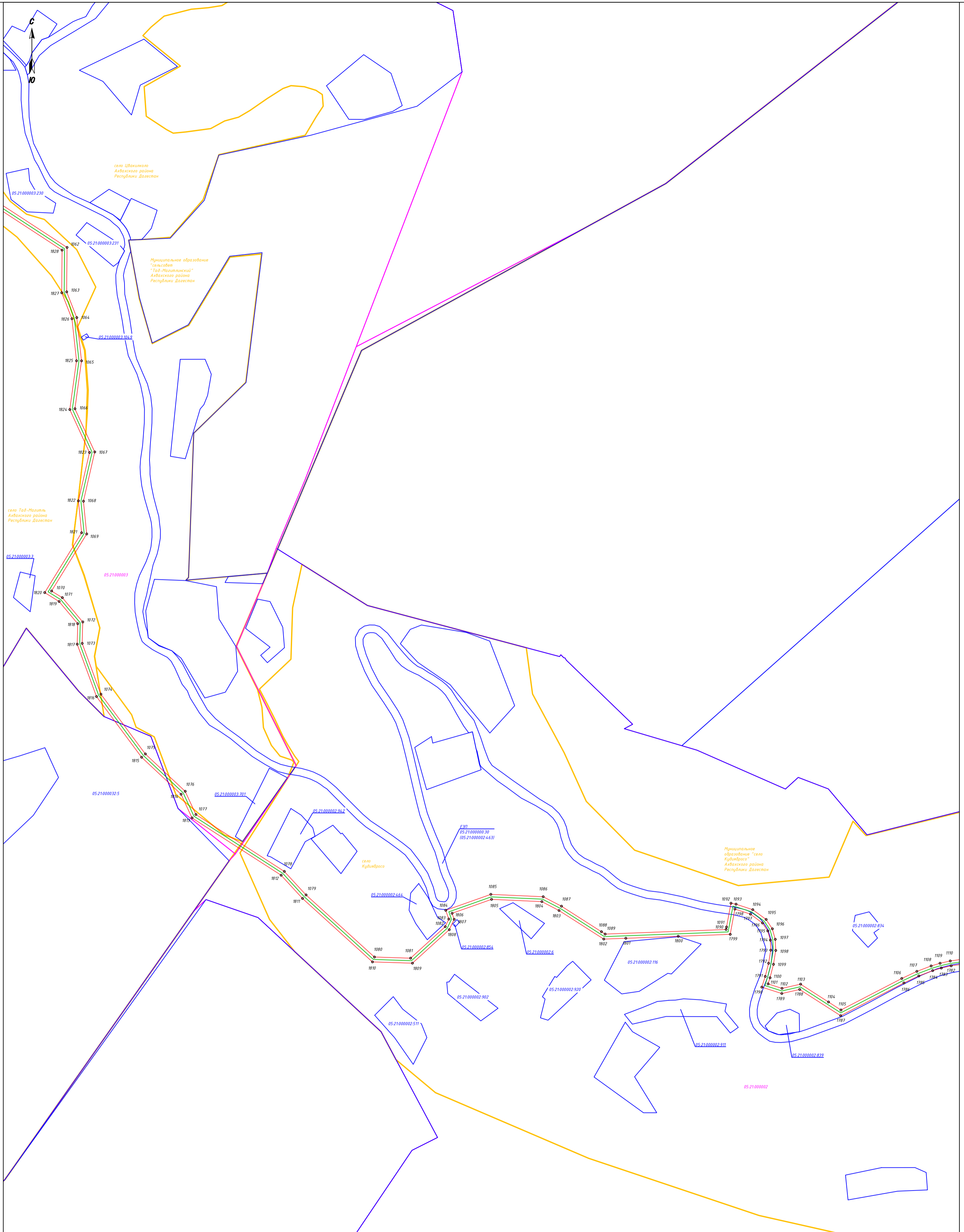
Схема расположения листов



Условные обозначения:

- 1 - проектные границы публичного сервитута и характерные точки
- - установленные границы административно-территориальных образований
- - проектное местоположение инженерного сооружения
- - границы земельных участков по сведениям ЕГРН, их кадастровые номера
- - границы кадастровых кварталов по сведениям ЕГРН, их кадастровые номера






План границ

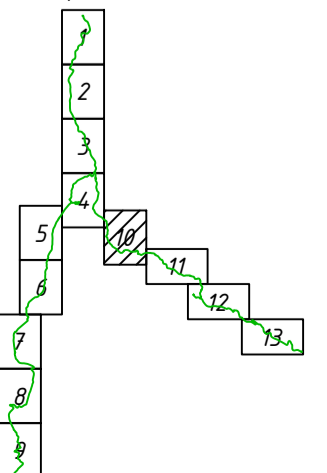


Масштаб 1:2000

Схема расположения листов

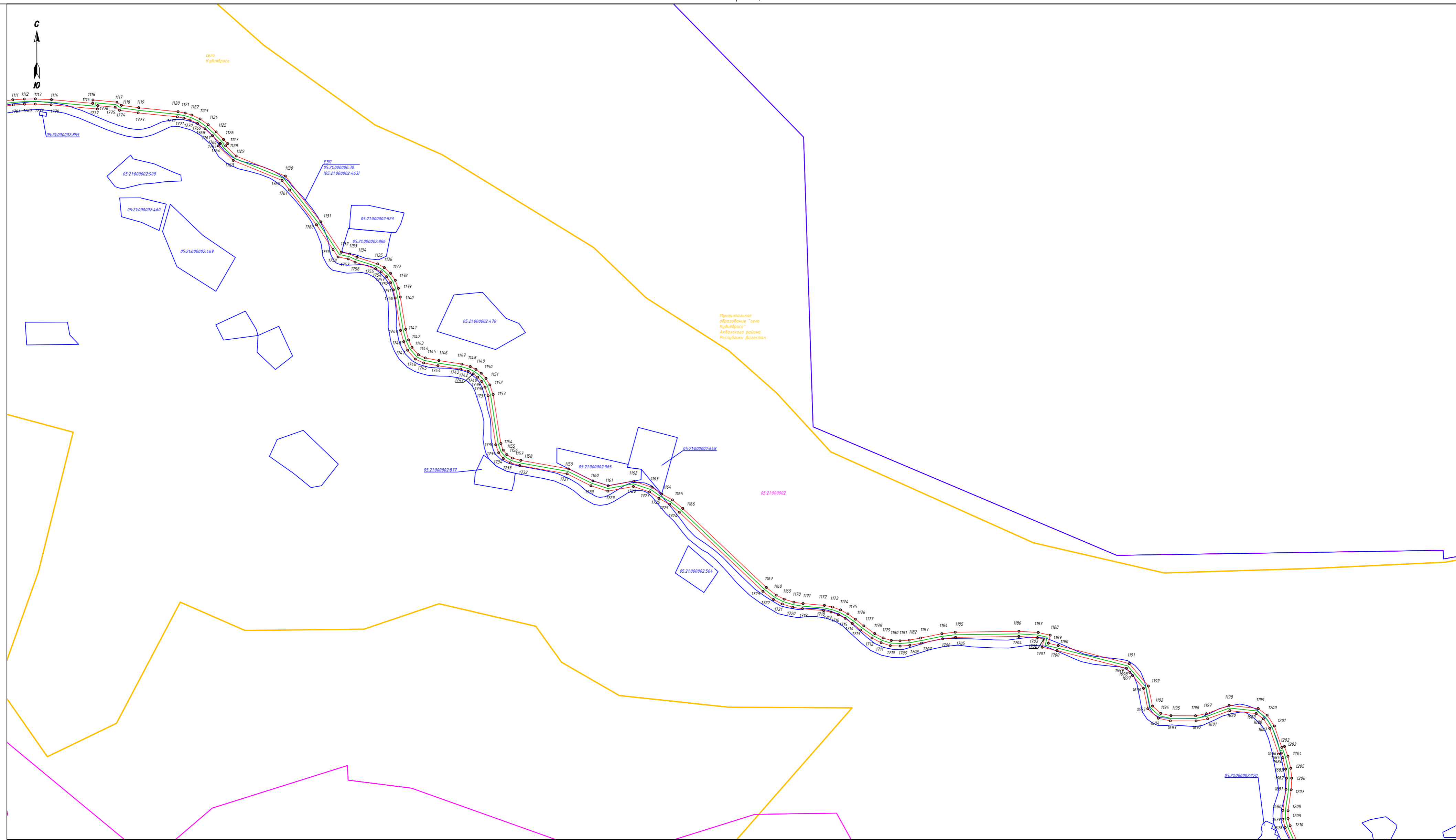
Условные обозначения:

-  1 - проектные границы публичного сервитута и характерные точки
-  - установленные границы административно-территориальных образований
-  - проектное местоположение инженерного сооружения
-  - границы земельных участков по сведениям ЕГРН, их кадастровые номера
-  - границы кадастровых кварталов по сведениям ЕГРН, их кадастровые номера



Описание местоположения границ публичного сервитута
 "Газопровод межпоселковый от отвода на с. Карата к с. Цвакилколо, с. Кудиябросо, к с. Изано с отводами к с. Тад-Магитль, с. Лологонитль Ахвахского района Республики Дагестан"

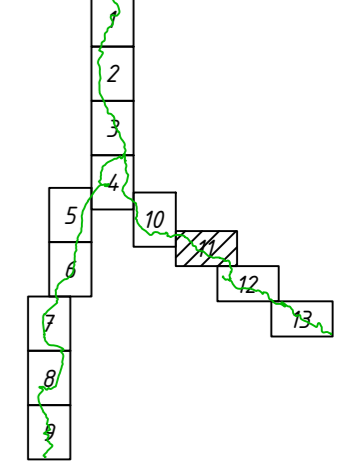
План границ



Масштаб 1:2000

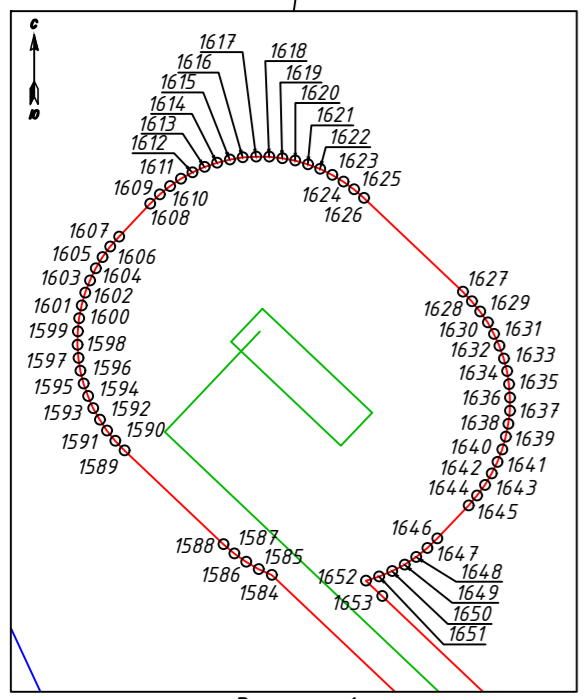
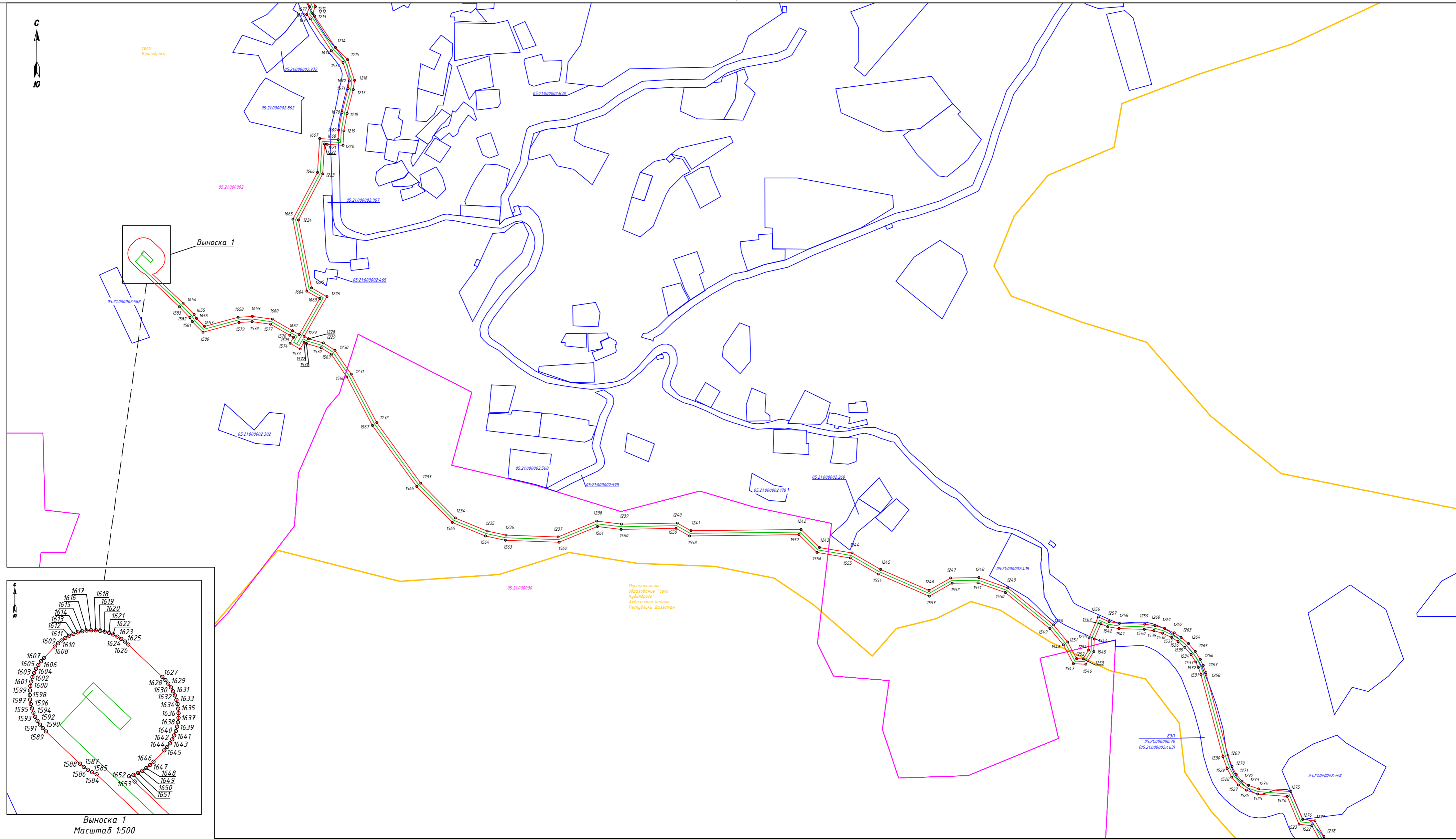
- Условные обозначения:
- 1 - проектные границы публичного сервитута и характерные точки
 - - установленные границы административно-территориальных образований
 - - проектное местоположение инженерного сооружения
 - - границы земельных участков по сведениям ЕГРН, их кадастровые номера
 - - границы кадастровых кварталов по сведениям ЕГРН, их кадастровые номера

Схема расположения листов



Описание местоположения границ публичного сервитута
 "Газопровод межпоселковый от отвода на с. Карата к с. Цвакилколо, с. Кудиябросо, к с. Изано с отводами к с. Тад-Магитль, с. Лологонитль Ахвахского района Республики Дагестан"

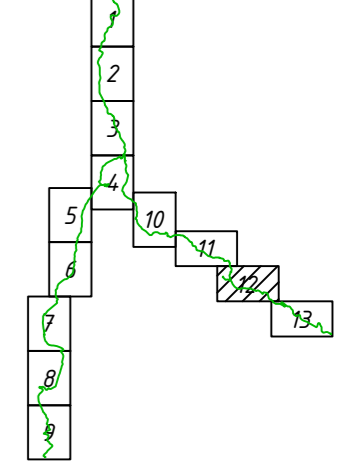
План границ



- Условные обозначения:
- 1 - проектные границы публичного сервитута и характерные точки
 - установленные границы административно-территориальных образований
 - проектное местоположение инженерного сооружения
 - границы земельных участков по сведениям ЕГРН, их кадастровые номера
 - границы кадастровых кварталов по сведениям ЕГРН, их кадастровые номера

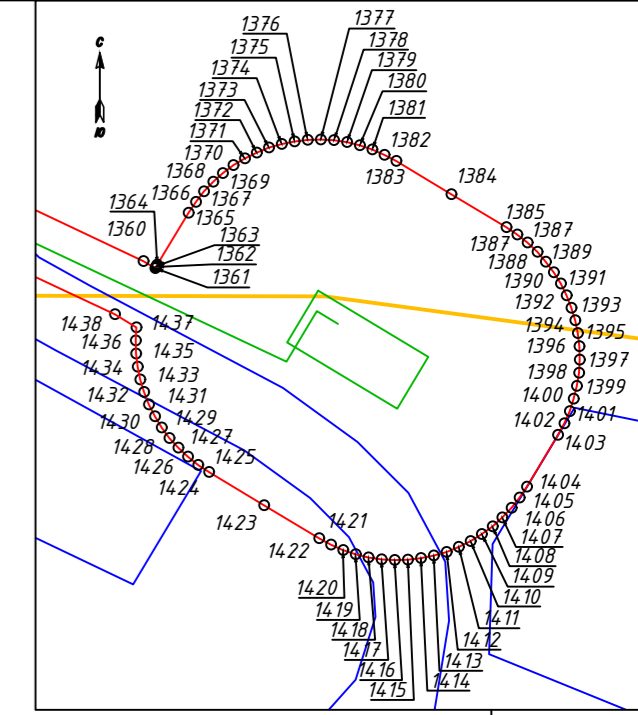
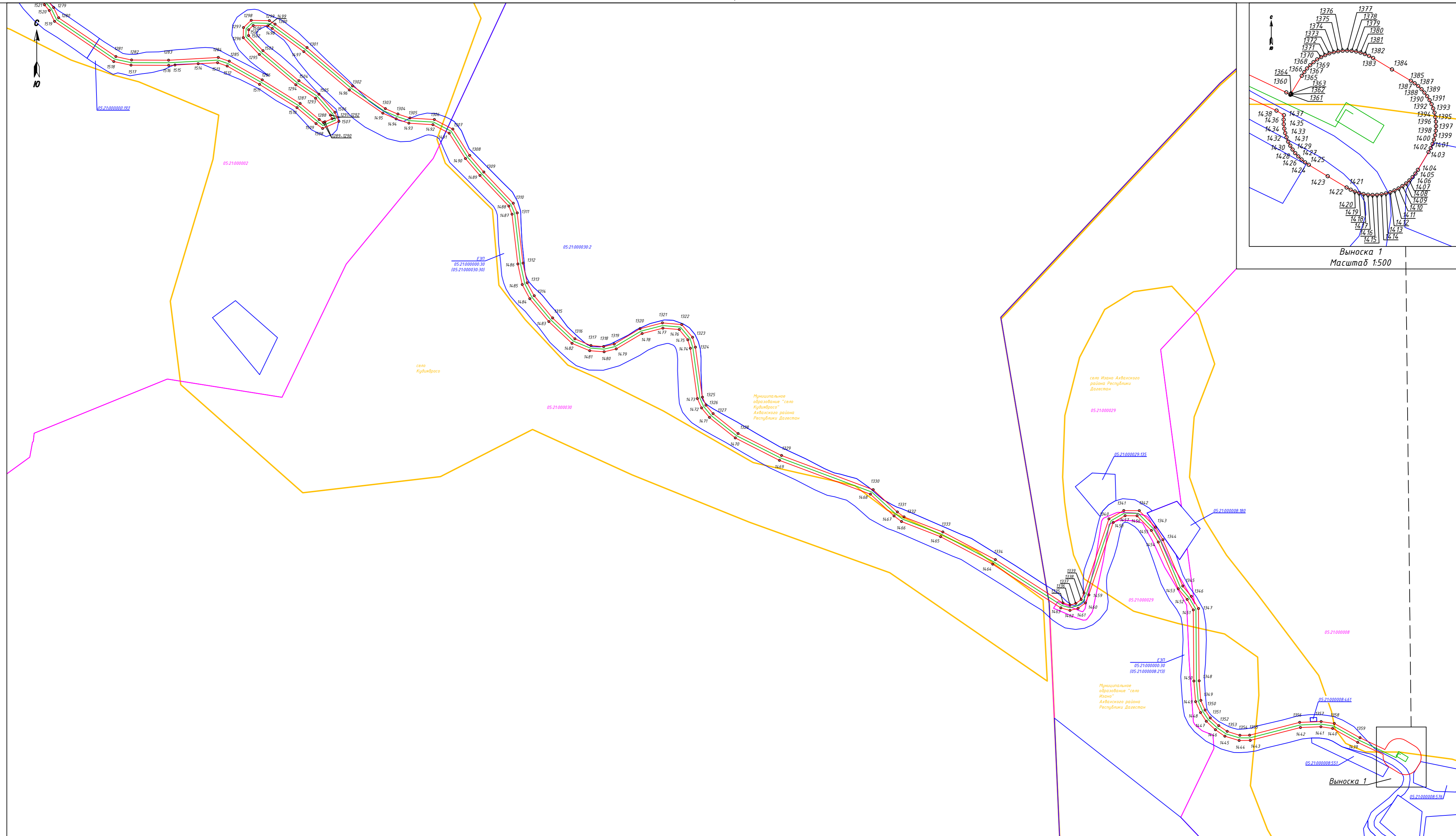
Масштаб 1:2000

Схема расположения листов



Описание местоположения границ публичного сервитута
 "Газопровод межпоселковый от отвода на с. Карата к с. Цвакилколо, с. Кудиябросо, к с. Изано с отводами к с. Тад-Магитль, с. Лологонитль Ахвахского района Республики Дагестан"

План границ



Масштаб 1:2000

Схема расположения листов

Условные обозначения:

- 1 - проектные границы публичного сервитута и характерные точки
- - установленные границы административно-территориальных образований
- - проектное местоположение инженерного сооружения
- - границы земельных участков по сведениям ЕГРН, их кадастровые номера
- - границы кадастровых кварталов по сведениям ЕГРН, их кадастровые номера

