

ОПИСАНИЕ МЕСТОПОЛОЖЕНИЯ ГРАНИЦ

Публичный сервитут в отношении земель и земельных участков в целях складирования строительных и иных материалов, возведения некапитальных строений, сооружений (включая ограждения, бытовки, навесы) и (или) размещения строительной техники, которые необходимы для обеспечения строительства линейного объекта системы газоснабжения и его неотъемлемых технологических частей "Газопровод межпоселковый от отвода на с. Карата к с. Цвакилколо, с. Кудиябросо, к с. Изано с отводами к с. Тад-Магитль, с. Лологонитль Ахвахского района Республики Дагестан"

(наименование объекта, местоположение границ которого описано (далее - объект))

Раздел 1

Сведения об объекте

№ п/п	Характеристики объекта	Описание характеристик
1	2	3
1.	Местоположение объекта	Республика Дагестан, м.р-н Ахвахский
2.	Площадь объекта +/- величина погрешности определения площади (Р +/- Дельта Р)	103229 +/- 112 м ²
3.	Иные характеристики объекта	Публичный сервитут в отношении земель и земельных участков в целях складирования строительных и иных материалов, возведения некапитальных строений, сооружений (включая ограждения, бытовки, навесы) и (или) размещения строительной техники, которые необходимы для обеспечения строительства линейного объекта системы газоснабжения и его неотъемлемых технологических частей "Газопровод межпоселковый от отвода на с. Карата к с. Цвакилколо, с. Кудиябросо, к с. Изано с отводами к с. Тад-Магитль, с. Лологонитль Ахвахского района Республики Дагестан" в соответствии с п.2 ст.39.37 Земельного кодекса РФ сроком на 3 года. Владелец публичного сервитута ООО "Газпром газификация" (ИНН 7813655197, ОГРН 1217800107744), юридический адрес и фактический адрес: 195277, Санкт-Петербург, вн. тер. г. Муниципальный округ Сампсониевское, пр-кт Большой Сампсониевский, д. 60, литера А, тел. +7 (812) 613-33-00, адрес эл. почты: info@eoggazprom.ru

Раздел 2**Сведения о местоположении границ объекта**

1. Система координат МСК-05, зона 1

2. Сведения о характерных точках границ объекта

Обозначение характерных точек границ	Координаты, м		Метод определения координат характерной точки	Средняя квадратическая погрешность положения характерной точки (Mt), м	Описание обозначения точки на местности (при наличии)
	X	Y			
1	2	3	4	5	6
1	169774.00	254995.97	Аналитический метод	0.1	Закрепление отсутствует
2	169762.80	254994.80	Аналитический метод	0.1	Закрепление отсутствует
3	169729.66	254994.45	Аналитический метод	0.1	Закрепление отсутствует
4	169716.75	254992.14	Аналитический метод	0.1	Закрепление отсутствует
5	169709.79	254989.51	Аналитический метод	0.1	Закрепление отсутствует
6	169700.23	254983.18	Аналитический метод	0.1	Закрепление отсутствует
7	169693.52	254976.86	Аналитический метод	0.1	Закрепление отсутствует
8	169678.39	254966.18	Аналитический метод	0.1	Закрепление отсутствует
9	169633.33	254940.06	Аналитический метод	0.1	Закрепление отсутствует
10	169600.55	254925.83	Аналитический метод	0.1	Закрепление отсутствует
11	169590.79	254924.94	Аналитический метод	0.1	Закрепление отсутствует
12	169572.21	254927.82	Аналитический метод	0.1	Закрепление отсутствует
13	169565.37	254927.90	Аналитический метод	0.1	Закрепление отсутствует
14	169558.85	254926.78	Аналитический метод	0.1	Закрепление отсутствует
15	169549.70	254917.99	Аналитический метод	0.1	Закрепление отсутствует
16	169542.30	254914.14	Аналитический метод	0.1	Закрепление отсутствует
17	169526.02	254912.76	Аналитический метод	0.1	Закрепление отсутствует
18	169515.12	254910.30	Аналитический метод	0.1	Закрепление отсутствует
19	169487.90	254899.71	Аналитический метод	0.1	Закрепление отсутствует
20	169477.82	254897.31	Аналитический метод	0.1	Закрепление отсутствует
21	169458.63	254900.34	Аналитический метод	0.1	Закрепление отсутствует
22	169444.24	254901.83	Аналитический метод	0.1	Закрепление отсутствует

2. Сведения о характерных точках границ объекта					
Обозначение характерных точек границ	Координаты, м		Метод определения координат характерной точки	Средняя квадратическая погрешность положения характерной точки (Mt), м	Описание обозначения точки на местности (при наличии)
	X	Y			
1	2	3	4	5	6
23	169423.38	254899.21	Аналитический метод	0.1	Закрепление отсутствует
24	169414.09	254899.27	Аналитический метод	0.1	Закрепление отсутствует
25	169387.57	254906.48	Аналитический метод	0.1	Закрепление отсутствует
26	169378.17	254905.63	Аналитический метод	0.1	Закрепление отсутствует
27	169370.81	254903.40	Аналитический метод	0.1	Закрепление отсутствует
28	169360.91	254893.63	Аналитический метод	0.1	Закрепление отсутствует
29	169348.27	254884.49	Аналитический метод	0.1	Закрепление отсутствует
30	169322.38	254877.35	Аналитический метод	0.1	Закрепление отсутствует
31	169296.36	254874.32	Аналитический метод	0.1	Закрепление отсутствует
32	169271.54	254876.74	Аналитический метод	0.1	Закрепление отсутствует
33	169242.80	254872.43	Аналитический метод	0.1	Закрепление отсутствует
34	169186.75	254872.28	Аналитический метод	0.1	Закрепление отсутствует
35	169176.97	254872.73	Аналитический метод	0.1	Закрепление отсутствует
36	169171.21	254871.90	Аналитический метод	0.1	Закрепление отсутствует
37	169150.88	254865.72	Аналитический метод	0.1	Закрепление отсутствует
38	169139.11	254864.14	Аналитический метод	0.1	Закрепление отсутствует
39	169128.23	254865.36	Аналитический метод	0.1	Закрепление отсутствует
40	169113.34	254868.82	Аналитический метод	0.1	Закрепление отсутствует
41	169063.63	254853.70	Аналитический метод	0.1	Закрепление отсутствует
42	169001.62	254850.91	Аналитический метод	0.1	Закрепление отсутствует
43	168989.46	254847.21	Аналитический метод	0.1	Закрепление отсутствует
44	168976.94	254842.56	Аналитический метод	0.1	Закрепление отсутствует
45	168963.61	254836.30	Аналитический метод	0.1	Закрепление отсутствует
46	168954.57	254830.13	Аналитический метод	0.1	Закрепление отсутствует
47	168930.07	254809.76	Аналитический метод	0.1	Закрепление отсутствует

2. Сведения о характерных точках границ объекта					
Обозначение характерных точек границ	Координаты, м		Метод определения координат характерной точки	Средняя квадратическая погрешность положения характерной точки (Mt), м	Описание обозначения точки на местности (при наличии)
	X	Y			
1	2	3	4	5	6
48	168890.08	254770.05	Аналитический метод	0.1	Закрепление отсутствует
49	168865.91	254745.68	Аналитический метод	0.1	Закрепление отсутствует
50	168859.91	254733.15	Аналитический метод	0.1	Закрепление отсутствует
51	168854.19	254713.67	Аналитический метод	0.1	Закрепление отсутствует
52	168853.99	254698.90	Аналитический метод	0.1	Закрепление отсутствует
53	168849.82	254688.85	Аналитический метод	0.1	Закрепление отсутствует
54	168836.99	254668.35	Аналитический метод	0.1	Закрепление отсутствует
55	168818.95	254644.94	Аналитический метод	0.1	Закрепление отсутствует
56	168795.77	254617.50	Аналитический метод	0.1	Закрепление отсутствует
57	168766.20	254584.42	Аналитический метод	0.1	Закрепление отсутствует
58	168733.75	254564.27	Аналитический метод	0.1	Закрепление отсутствует
59	168707.40	254560.06	Аналитический метод	0.1	Закрепление отсутствует
60	168707.56	254559.07	Аналитический метод	0.1	Закрепление отсутствует
61	168684.68	254555.41	Аналитический метод	0.1	Закрепление отсутствует
62	168680.92	254551.73	Аналитический метод	0.1	Закрепление отсутствует
63	168680.22	254552.44	Аналитический метод	0.1	Закрепление отсутствует
64	168655.75	254528.45	Аналитический метод	0.1	Закрепление отсутствует
65	168630.75	254531.34	Аналитический метод	0.1	Закрепление отсутствует
66	168630.63	254530.34	Аналитический метод	0.1	Закрепление отсутствует
67	168611.12	254532.59	Аналитический метод	0.1	Закрепление отсутствует
68	168574.40	254529.05	Аналитический метод	0.1	Закрепление отсутствует
69	168546.67	254537.49	Аналитический метод	0.1	Закрепление отсутствует
70	168525.01	254534.43	Аналитический метод	0.1	Закрепление отсутствует
71	168516.25	254542.31	Аналитический метод	0.1	Закрепление отсутствует
72	168504.66	254557.61	Аналитический метод	0.1	Закрепление отсутствует

2. Сведения о характерных точках границ объекта					
Обозначение характерных точек границ	Координаты, м		Метод определения координат характерной точки	Средняя квадратическая погрешность положения характерной точки (Mt), м	Описание обозначения точки на местности (при наличии)
	X	Y			
1	2	3	4	5	6
73	168497.90	254564.05	Аналитический метод	0.1	Закрепление отсутствует
74	168486.22	254566.77	Аналитический метод	0.1	Закрепление отсутствует
75	168475.46	254560.03	Аналитический метод	0.1	Закрепление отсутствует
76	168458.87	254546.11	Аналитический метод	0.1	Закрепление отсутствует
77	168458.23	254546.87	Аналитический метод	0.1	Закрепление отсутствует
78	168454.61	254543.83	Аналитический метод	0.1	Закрепление отсутствует
79	168450.59	254548.61	Аналитический метод	0.1	Закрепление отсутствует
80	168441.55	254554.18	Аналитический метод	0.1	Закрепление отсутствует
81	168425.81	254556.95	Аналитический метод	0.1	Закрепление отсутствует
82	168388.97	254512.99	Аналитический метод	0.1	Закрепление отсутствует
83	168392.74	254509.71	Аналитический метод	0.1	Закрепление отсутствует
84	168427.05	254550.64	Аналитический метод	0.1	Закрепление отсутствует
85	168439.38	254548.47	Аналитический метод	0.1	Закрепление отсутствует
86	168446.62	254544.01	Аналитический метод	0.1	Закрепление отсутствует
87	168453.87	254535.38	Аналитический метод	0.1	Закрепление отсутствует
88	168478.34	254555.93	Аналитический метод	0.1	Закрепление отсутствует
89	168487.06	254561.35	Аналитический метод	0.1	Закрепление отсутствует
90	168495.43	254559.40	Аналитический метод	0.1	Закрепление отсутствует
91	168501.14	254554.07	Аналитический метод	0.1	Закрепление отсутствует
92	168513.42	254539.84	Аналитический метод	0.1	Закрепление отсутствует
93	168525.96	254528.56	Аналитический метод	0.1	Закрепление отсутствует
94	168552.92	254514.06	Аналитический метод	0.1	Закрепление отсутствует
95	168569.32	254509.94	Аналитический метод	0.1	Закрепление отсутствует
96	168596.19	254511.97	Аналитический метод	0.1	Закрепление отсутствует
97	168612.53	254516.02	Аналитический метод	0.1	Закрепление отсутствует

2. Сведения о характерных точках границ объекта					
Обозначение характерных точек границ	Координаты, м		Метод определения координат характерной точки	Средняя квадратическая погрешность положения характерной точки (Mt), м	Описание обозначения точки на местности (при наличии)
	X	Y			
1	2	3	4	5	6
98	168618.09	254515.64	Аналитический метод	0.1	Закрепление отсутствует
99	168626.12	254514.34	Аналитический метод	0.1	Закрепление отсутствует
100	168640.42	254513.74	Аналитический метод	0.1	Закрепление отсутствует
101	168665.37	254514.65	Аналитический метод	0.1	Закрепление отсутствует
102	168690.03	254519.89	Аналитический метод	0.1	Закрепление отсутствует
103	168698.57	254524.04	Аналитический метод	0.1	Закрепление отсутствует
104	168718.87	254522.57	Аналитический метод	0.1	Закрепление отсутствует
105	168742.01	254562.33	Аналитический метод	0.1	Закрепление отсутствует
106	168770.10	254579.78	Аналитический метод	0.1	Закрепление отсутствует
107	168800.30	254613.56	Аналитический метод	0.1	Закрепление отсутствует
108	168822.32	254639.65	Аналитический метод	0.1	Закрепление отсутствует
109	168820.07	254641.66	Аналитический метод	0.1	Закрепление отсутствует
110	168838.92	254663.63	Аналитический метод	0.1	Закрепление отсутствует
111	168841.42	254670.96	Аналитический метод	0.1	Закрепление отсутствует
112	168846.57	254679.41	Аналитический метод	0.1	Закрепление отсутствует
113	168855.18	254686.09	Аналитический метод	0.1	Закрепление отсутствует
114	168859.98	254697.66	Аналитический метод	0.1	Закрепление отсутствует
115	168860.18	254712.77	Аналитический метод	0.1	Закрепление отсутствует
116	168861.16	254716.04	Аналитический метод	0.1	Закрепление отсутствует
117	168859.85	254716.72	Аналитический метод	0.1	Закрепление отсутствует
118	168857.50	254718.62	Аналитический метод	0.1	Закрепление отсутствует
119	168857.71	254720.00	Аналитический метод	0.1	Закрепление отсутствует
120	168859.12	254722.08	Аналитический метод	0.1	Закрепление отсутствует
121	168860.96	254726.63	Аналитический метод	0.1	Закрепление отсутствует
122	168862.93	254733.83	Аналитический метод	0.1	Закрепление отсутствует

2. Сведения о характерных точках границ объекта					
Обозначение характерных точек границ	Координаты, м		Метод определения координат характерной точки	Средняя квадратическая погрешность положения характерной точки (Mt), м	Описание обозначения точки на местности (при наличии)
	X	Y			
1	2	3	4	5	6
123	168865.32	254738.84	Аналитический метод	0.1	Закрепление отсутствует
124	168870.65	254747.62	Аналитический метод	0.1	Закрепление отсутствует
125	168871.65	254747.82	Аналитический метод	0.1	Закрепление отсутствует
126	168872.56	254747.09	Аналитический метод	0.1	Закрепление отсутствует
127	168874.83	254746.23	Аналитический метод	0.1	Закрепление отсутствует
128	168879.63	254750.97	Аналитический метод	0.1	Закрепление отсутствует
129	168882.42	254758.01	Аналитический метод	0.1	Закрепление отсутствует
130	168891.70	254763.19	Аналитический метод	0.1	Закрепление отсутствует
131	168894.32	254765.81	Аналитический метод	0.1	Закрепление отсутствует
132	168934.11	254805.32	Аналитический метод	0.1	Закрепление отсутствует
133	168958.18	254825.34	Аналитический метод	0.1	Закрепление отсутствует
134	168966.60	254831.07	Аналитический метод	0.1	Закрепление отсутствует
135	168979.26	254837.03	Аналитический метод	0.1	Закрепление отсутствует
136	168991.38	254841.53	Аналитический метод	0.1	Закрепление отсутствует
137	169002.65	254844.95	Аналитический метод	0.1	Закрепление отсутствует
138	169064.66	254847.74	Аналитический метод	0.1	Закрепление отсутствует
139	169113.54	254862.61	Аналитический метод	0.1	Закрепление отсутствует
140	169127.21	254859.43	Аналитический метод	0.1	Закрепление отсутствует
141	169139.18	254858.10	Аналитический метод	0.1	Закрепление отсутствует
142	169152.15	254859.84	Аналитический метод	0.1	Закрепление отсутствует
143	169172.52	254866.02	Аналитический метод	0.1	Закрепление отсутствует
144	169177.27	254866.71	Аналитический метод	0.1	Закрепление отсутствует
145	169186.62	254866.28	Аналитический метод	0.1	Закрепление отсутствует
146	169243.25	254866.43	Аналитический метод	0.1	Закрепление отсутствует
147	169271.69	254870.70	Аналитический метод	0.1	Закрепление отсутствует

2. Сведения о характерных точках границ объекта					
Обозначение характерных точек границ	Координаты, м		Метод определения координат характерной точки	Средняя квадратическая погрешность положения характерной точки (Mt), м	Описание обозначения точки на местности (при наличии)
	X	Y			
1	2	3	4	5	6
148	169296.42	254868.29	Аналитический метод	0.1	Закрепление отсутствует
149	169323.53	254871.45	Аналитический метод	0.1	Закрепление отсутствует
150	169350.90	254878.99	Аналитический метод	0.1	Закрепление отсутствует
151	169364.80	254889.04	Аналитический метод	0.1	Закрепление отсутствует
152	169373.97	254898.09	Аналитический метод	0.1	Закрепление отсутствует
153	169379.32	254899.71	Аналитический метод	0.1	Закрепление отсутствует
154	169387.03	254900.41	Аналитический метод	0.1	Закрепление отсутствует
155	169413.27	254893.28	Аналитический метод	0.1	Закрепление отсутствует
156	169423.73	254893.21	Аналитический метод	0.1	Закрепление отсутствует
157	169444.31	254895.79	Аналитический метод	0.1	Закрепление отсутствует
158	169457.85	254894.39	Аналитический метод	0.1	Закрепление отсутствует
159	169478.06	254891.20	Аналитический метод	0.1	Закрепление отсутствует
160	169489.69	254893.96	Аналитический метод	0.1	Закрепление отсутствует
161	169516.87	254904.55	Аналитический метод	0.1	Закрепление отсутствует
162	169526.94	254906.82	Аналитический метод	0.1	Закрепление отсутствует
163	169544.00	254908.26	Аналитический метод	0.1	Закрепление отсутствует
164	169553.24	254913.06	Аналитический метод	0.1	Закрепление отсутствует
165	169561.67	254921.18	Аналитический метод	0.1	Закрепление отсутствует
166	169565.85	254921.89	Аналитический метод	0.1	Закрепление отсутствует
167	169571.71	254921.82	Аналитический метод	0.1	Закрепление отсутствует
168	169590.60	254918.90	Аналитический метод	0.1	Закрепление отсутствует
169	169594.43	254919.26	Аналитический метод	0.1	Закрепление отсутствует
170	169594.60	254921.44	Аналитический метод	0.1	Закрепление отсутствует
171	169609.22	254926.39	Аналитический метод	0.1	Закрепление отсутствует
172	169609.76	254923.28	Аналитический метод	0.1	Закрепление отсутствует

2. Сведения о характерных точках границ объекта					
Обозначение характерных точек границ	Координаты, м		Метод определения координат характерной точки	Средняя квадратическая погрешность положения характерной точки (Mt), м	Описание обозначения точки на местности (при наличии)
	X	Y			
1	2	3	4	5	6
173	169636.04	254934.70	Аналитический метод	0.1	Закрепление отсутствует
174	169681.63	254961.12	Аналитический метод	0.1	Закрепление отсутствует
175	169697.33	254972.20	Аналитический метод	0.1	Закрепление отсутствует
176	169703.97	254978.46	Аналитический метод	0.1	Закрепление отсутствует
177	169712.54	254984.14	Аналитический метод	0.1	Закрепление отсутствует
178	169718.35	254986.33	Аналитический метод	0.1	Закрепление отсутствует
179	169730.22	254988.45	Аналитический метод	0.1	Закрепление отсутствует
180	169743.81	254988.52	Аналитический метод	0.1	Закрепление отсутствует
1	169774.00	254995.97	Аналитический метод	0.1	Закрепление отсутствует
181	166917.10	254536.22	Аналитический метод	0.1	Закрепление отсутствует
182	166912.73	254541.22	Аналитический метод	0.1	Закрепление отсутствует
183	166900.01	254537.32	Аналитический метод	0.1	Закрепление отсутствует
184	166882.83	254499.54	Аналитический метод	0.1	Закрепление отсутствует
185	166858.00	254460.15	Аналитический метод	0.1	Закрепление отсутствует
186	166851.14	254445.43	Аналитический метод	0.1	Закрепление отсутствует
187	166849.75	254430.85	Аналитический метод	0.1	Закрепление отсутствует
188	166853.50	254420.79	Аналитический метод	0.1	Закрепление отсутствует
189	166867.56	254402.69	Аналитический метод	0.1	Закрепление отсутствует
190	166830.81	254374.16	Аналитический метод	0.1	Закрепление отсутствует
191	166844.67	254350.78	Аналитический метод	0.1	Закрепление отсутствует
192	166853.48	254343.02	Аналитический метод	0.1	Закрепление отсутствует
193	166868.03	254331.62	Аналитический метод	0.1	Закрепление отсутствует
194	166886.32	254316.01	Аналитический метод	0.1	Закрепление отсутствует
195	166892.13	254306.43	Аналитический метод	0.1	Закрепление отсутствует
196	166895.99	254291.43	Аналитический метод	0.1	Закрепление отсутствует

2. Сведения о характерных точках границ объекта					
Обозначение характерных точек границ	Координаты, м		Метод определения координат характерной точки	Средняя квадратическая погрешность положения характерной точки (Mt), м	Описание обозначения точки на местности (при наличии)
	X	Y			
1	2	3	4	5	6
197	166893.32	254265.39	Аналитический метод	0.1	Закрепление отсутствует
198	166894.99	254245.38	Аналитический метод	0.1	Закрепление отсутствует
199	166890.13	254241.57	Аналитический метод	0.1	Закрепление отсутствует
200	166888.37	254241.98	Аналитический метод	0.1	Закрепление отсутствует
201	166882.05	254260.52	Аналитический метод	0.1	Закрепление отсутствует
202	166875.87	254276.80	Аналитический метод	0.1	Закрепление отсутствует
203	166859.36	254296.87	Аналитический метод	0.1	Закрепление отсутствует
204	166851.82	254302.83	Аналитический метод	0.1	Закрепление отсутствует
205	166840.16	254305.44	Аналитический метод	0.1	Закрепление отсутствует
206	166831.32	254304.40	Аналитический метод	0.1	Закрепление отсутствует
207	166825.85	254301.16	Аналитический метод	0.1	Закрепление отсутствует
208	166820.10	254297.71	Аналитический метод	0.1	Закрепление отсутствует
209	166812.05	254288.95	Аналитический метод	0.1	Закрепление отсутствует
210	166800.01	254278.30	Аналитический метод	0.1	Закрепление отсутствует
211	166768.65	254245.51	Аналитический метод	0.1	Закрепление отсутствует
212	166759.87	254239.67	Аналитический метод	0.1	Закрепление отсутствует
213	166743.31	254230.35	Аналитический метод	0.1	Закрепление отсутствует
214	166728.51	254224.80	Аналитический метод	0.1	Закрепление отсутствует
215	166716.34	254221.31	Аналитический метод	0.1	Закрепление отсутствует
216	166703.36	254221.70	Аналитический метод	0.1	Закрепление отсутствует
217	166639.49	254230.65	Аналитический метод	0.1	Закрепление отсутствует
218	166615.76	254239.14	Аналитический метод	0.1	Закрепление отсутствует
219	166518.14	254279.84	Аналитический метод	0.1	Закрепление отсутствует
220	166467.20	254305.73	Аналитический метод	0.1	Закрепление отсутствует
221	166447.68	254308.36	Аналитический метод	0.1	Закрепление отсутствует

2. Сведения о характерных точках границ объекта					
Обозначение характерных точек границ	Координаты, м		Метод определения координат характерной точки	Средняя квадратическая погрешность положения характерной точки (Mt), м	Описание обозначения точки на местности (при наличии)
	X	Y			
1	2	3	4	5	6
222	166435.81	254323.94	Аналитический метод	0.1	Закрепление отсутствует
223	166411.33	254338.12	Аналитический метод	0.1	Закрепление отсутствует
224	166400.30	254356.97	Аналитический метод	0.1	Закрепление отсутствует
225	166350.93	254366.36	Аналитический метод	0.1	Закрепление отсутствует
226	166343.50	254370.30	Аналитический метод	0.1	Закрепление отсутствует
227	166325.84	254391.49	Аналитический метод	0.1	Закрепление отсутствует
228	166309.76	254395.64	Аналитический метод	0.1	Закрепление отсутствует
229	166247.11	254383.47	Аналитический метод	0.1	Закрепление отсутствует
230	166230.40	254375.72	Аналитический метод	0.1	Закрепление отсутствует
231	166222.90	254377.94	Аналитический метод	0.1	Закрепление отсутствует
232	166214.51	254386.78	Аналитический метод	0.1	Закрепление отсутствует
233	166200.27	254410.08	Аналитический метод	0.1	Закрепление отсутствует
234	166182.62	254416.40	Аналитический метод	0.1	Закрепление отсутствует
235	166156.26	254416.82	Аналитический метод	0.1	Закрепление отсутствует
236	166119.57	254437.69	Аналитический метод	0.1	Закрепление отсутствует
237	166107.88	254417.14	Аналитический метод	0.1	Закрепление отсутствует
238	166099.22	254395.55	Аналитический метод	0.1	Закрепление отсутствует
239	166069.43	254352.93	Аналитический метод	0.1	Закрепление отсутствует
240	166055.94	254326.99	Аналитический метод	0.1	Закрепление отсутствует
241	166053.33	254326.16	Аналитический метод	0.1	Закрепление отсутствует
242	166049.81	254340.85	Аналитический метод	0.1	Закрепление отсутствует
243	166043.99	254355.75	Аналитический метод	0.1	Закрепление отсутствует
244	166028.85	254403.59	Аналитический метод	0.1	Закрепление отсутствует
245	166006.78	254408.47	Аналитический метод	0.1	Закрепление отсутствует
246	165983.32	254401.08	Аналитический метод	0.1	Закрепление отсутствует

2. Сведения о характерных точках границ объекта					
Обозначение характерных точек границ	Координаты, м		Метод определения координат характерной точки	Средняя квадратическая погрешность положения характерной точки (Mt), м	Описание обозначения точки на местности (при наличии)
	X	Y			
1	2	3	4	5	6
247	165979.07	254394.31	Аналитический метод	0.1	Закрепление отсутствует
248	165984.71	254397.32	Аналитический метод	0.1	Закрепление отсутствует
249	166006.96	254404.34	Аналитический метод	0.1	Закрепление отсутствует
250	166026.93	254399.92	Аналитический метод	0.1	Закрепление отсутствует
251	166041.36	254354.12	Аналитический метод	0.1	Закрепление отсутствует
252	166051.37	254322.40	Аналитический метод	0.1	Закрепление отсутствует
253	166058.03	254324.50	Аналитический метод	0.1	Закрепление отсутствует
254	166072.01	254351.37	Аналитический метод	0.1	Закрепление отсутствует
255	166101.88	254394.11	Аналитический метод	0.1	Закрепление отсутствует
256	166110.59	254415.84	Аналитический метод	0.1	Закрепление отсутствует
257	166114.17	254422.13	Аналитический метод	0.1	Закрепление отсутствует
258	166115.04	254421.64	Аналитический метод	0.1	Закрепление отсутствует
259	166121.07	254432.24	Аналитический метод	0.1	Закрепление отсутствует
260	166126.67	254429.05	Аналитический метод	0.1	Закрепление отсутствует
261	166127.17	254429.92	Аналитический метод	0.1	Закрепление отсутствует
262	166144.59	254420.01	Аналитический метод	0.1	Закрепление отсутствует
263	166144.10	254419.14	Аналитический метод	0.1	Закрепление отсутствует
264	166155.03	254412.92	Аналитический метод	0.1	Закрепление отсутствует
265	166181.63	254410.47	Аналитический метод	0.1	Закрепление отсутствует
266	166197.72	254406.58	Аналитический метод	0.1	Закрепление отсутствует
267	166211.32	254384.33	Аналитический метод	0.1	Закрепление отсутствует
268	166220.73	254374.41	Аналитический метод	0.1	Закрепление отсутствует
269	166230.71	254371.46	Аналитический метод	0.1	Закрепление отсутствует
270	166248.36	254379.63	Аналитический метод	0.1	Закрепление отсутствует
271	166309.63	254391.54	Аналитический метод	0.1	Закрепление отсутствует

2. Сведения о характерных точках границ объекта					
Обозначение характерных точек границ	Координаты, м		Метод определения координат характерной точки	Средняя квадратическая погрешность положения характерной точки (Mt), м	Описание обозначения точки на местности (при наличии)
	X	Y			
1	2	3	4	5	6
272	166323.59	254387.94	Аналитический метод	0.1	Закрепление отсутствует
273	166340.93	254367.14	Аналитический метод	0.1	Закрепление отсутствует
274	166349.59	254362.55	Аналитический метод	0.1	Закрепление отсутствует
275	166397.76	254353.38	Аналитический метод	0.1	Закрепление отсутствует
276	166408.41	254335.19	Аналитический метод	0.1	Закрепление отсутствует
277	166433.11	254320.88	Аналитический метод	0.1	Закрепление отсутствует
278	166445.51	254304.62	Аналитический метод	0.1	Закрепление отсутствует
279	166465.99	254301.86	Аналитический метод	0.1	Закрепление отсутствует
280	166516.39	254276.24	Аналитический метод	0.1	Закрепление отсутствует
281	166614.07	254234.43	Аналитический метод	0.1	Закрепление отсутствует
282	166638.61	254226.74	Аналитический метод	0.1	Закрепление отсутствует
283	166703.02	254217.71	Аналитический метод	0.1	Закрепление отсутствует
284	166716.84	254217.29	Аналитический метод	0.1	Закрепление отсутствует
285	166729.69	254220.97	Аналитический метод	0.1	Закрепление отсутствует
286	166745.00	254226.71	Аналитический метод	0.1	Закрепление отсутствует
287	166761.96	254236.26	Аналитический метод	0.1	Закрепление отсутствует
288	166771.23	254242.43	Аналитический метод	0.1	Закрепление отсутствует
289	166802.78	254275.41	Аналитический метод	0.1	Закрепление отсутствует
290	166827.78	254297.53	Аналитический метод	0.1	Закрепление отсутствует
291	166844.60	254301.87	Аналитический метод	0.1	Закрепление отсутствует
292	166854.50	254297.03	Аналитический метод	0.1	Закрепление отсутствует
293	166867.71	254283.30	Аналитический метод	0.1	Закрепление отсутствует
294	166876.13	254267.43	Аналитический метод	0.1	Закрепление отсутствует
295	166881.83	254247.40	Аналитический метод	0.1	Закрепление отсутствует
296	166885.82	254237.67	Аналитический метод	0.1	Закрепление отсутствует

2. Сведения о характерных точках границ объекта					
Обозначение характерных точек границ	Координаты, м		Метод определения координат характерной точки	Средняя квадратическая погрешность положения характерной точки (Mt), м	Описание обозначения точки на местности (при наличии)
	X	Y			
1	2	3	4	5	6
297	166893.78	254234.33	Аналитический метод	0.1	Закрепление отсутствует
298	166898.08	254244.59	Аналитический метод	0.1	Закрепление отсутствует
299	166895.69	254263.24	Аналитический метод	0.1	Закрепление отсутствует
300	166898.55	254296.78	Аналитический метод	0.1	Закрепление отсутствует
301	166894.74	254307.88	Аналитический метод	0.1	Закрепление отсутствует
302	166885.63	254319.41	Аналитический метод	0.1	Закрепление отсутствует
303	166869.49	254334.94	Аналитический метод	0.1	Закрепление отсутствует
304	166849.41	254351.46	Аналитический метод	0.1	Закрепление отсутствует
305	166841.61	254374.95	Аналитический метод	0.1	Закрепление отсутствует
306	166875.97	254401.63	Аналитический метод	0.1	Закрепление отсутствует
307	166858.80	254423.75	Аналитический метод	0.1	Закрепление отсутствует
308	166855.86	254431.66	Аналитический метод	0.1	Закрепление отсутствует
309	166857.02	254443.83	Аналитический метод	0.1	Закрепление отсутствует
310	166863.28	254457.27	Аналитический метод	0.1	Закрепление отсутствует
311	166888.11	254496.65	Аналитический метод	0.1	Закрепление отсутствует
312	166904.48	254532.57	Аналитический метод	0.1	Закрепление отсутствует
181	166917.10	254536.22	Аналитический метод	0.1	Закрепление отсутствует
313	168317.78	254429.62	Аналитический метод	0.1	Закрепление отсутствует
314	168279.39	254383.82	Аналитический метод	0.1	Закрепление отсутствует
315	168219.92	254336.99	Аналитический метод	0.1	Закрепление отсутствует
316	168227.49	254327.39	Аналитический метод	0.1	Закрепление отсутствует
317	168222.65	254323.58	Аналитический метод	0.1	Закрепление отсутствует
318	168192.16	254306.55	Аналитический метод	0.1	Закрепление отсутствует
319	168181.26	254302.41	Аналитический метод	0.1	Закрепление отсутствует
320	168152.10	254301.01	Аналитический метод	0.1	Закрепление отсутствует

2. Сведения о характерных точках границ объекта					
Обозначение характерных точек границ	Координаты, м		Метод определения координат характерной точки	Средняя квадратическая погрешность положения характерной точки (Mt), м	Описание обозначения точки на местности (при наличии)
	X	Y			
1	2	3	4	5	6
321	168127.93	254302.87	Аналитический метод	0.1	Закрепление отсутствует
322	168063.61	254298.42	Аналитический метод	0.1	Закрепление отсутствует
323	168015.29	254304.75	Аналитический метод	0.1	Закрепление отсутствует
324	167959.99	254310.13	Аналитический метод	0.1	Закрепление отсутствует
325	168063.43	254292.40	Аналитический метод	0.1	Закрепление отсутствует
326	168127.90	254296.86	Аналитический метод	0.1	Закрепление отсутствует
327	168152.01	254295.00	Аналитический метод	0.1	Закрепление отсутствует
328	168182.49	254296.46	Аналитический метод	0.1	Закрепление отсутствует
329	168194.70	254301.09	Аналитический метод	0.1	Закрепление отсутствует
330	168225.99	254318.57	Аналитический метод	0.1	Закрепление отсутствует
331	168235.91	254326.39	Аналитический метод	0.1	Закрепление отсутствует
332	168228.35	254335.99	Аналитический метод	0.1	Закрепление отсутствует
333	168283.59	254379.49	Аналитический метод	0.1	Закрепление отсутствует
334	168322.68	254426.12	Аналитический метод	0.1	Закрепление отсутствует
313	168317.78	254429.62	Аналитический метод	0.1	Закрепление отсутствует
335	166122.57	254426.78	Аналитический метод	0.1	Закрепление отсутствует
336	166118.52	254419.66	Аналитический метод	0.1	Закрепление отсутствует
337	166119.39	254419.17	Аналитический метод	0.1	Закрепление отсутствует
338	166116.01	254413.22	Аналитический метод	0.1	Закрепление отсутствует
339	166107.19	254391.24	Аналитический метод	0.1	Закрепление отсутствует
340	166077.15	254348.25	Аналитический метод	0.1	Закрепление отсутствует
341	166062.20	254319.52	Аналитический метод	0.1	Закрепление отсутствует
342	166047.45	254314.87	Аналитический метод	0.1	Закрепление отсутствует
343	166035.64	254352.31	Аналитический метод	0.1	Закрепление отсутствует
344	166022.25	254394.81	Аналитический метод	0.1	Закрепление отсутствует

2. Сведения о характерных точках границ объекта					
Обозначение характерных точек границ	Координаты, м		Метод определения координат характерной точки	Средняя квадратическая погрешность положения характерной точки (Mt), м	Описание обозначения точки на местности (при наличии)
	X	Y			
1	2	3	4	5	6
345	166007.23	254398.13	Аналитический метод	0.1	Закрепление отсутствует
346	165987.05	254391.77	Аналитический метод	0.1	Закрепление отсутствует
347	165955.91	254375.15	Аналитический метод	0.1	Закрепление отсутствует
348	165925.34	254379.44	Аналитический метод	0.1	Закрепление отсутствует
349	165925.48	254380.43	Аналитический метод	0.1	Закрепление отсутствует
350	165909.67	254382.65	Аналитический метод	0.1	Закрепление отсутствует
351	165896.72	254411.14	Аналитический метод	0.1	Закрепление отсутствует
352	165868.82	254421.50	Аналитический метод	0.1	Закрепление отсутствует
353	165841.69	254467.40	Аналитический метод	0.1	Закрепление отсутствует
354	165828.98	254470.34	Аналитический метод	0.1	Закрепление отсутствует
355	165815.42	254463.41	Аналитический метод	0.1	Закрепление отсутствует
356	165739.83	254383.51	Аналитический метод	0.1	Закрепление отсутствует
357	165709.71	254364.62	Аналитический метод	0.1	Закрепление отсутствует
358	165669.06	254321.02	Аналитический метод	0.1	Закрепление отсутствует
359	165657.17	254311.32	Аналитический метод	0.1	Закрепление отсутствует
360	165645.23	254306.19	Аналитический метод	0.1	Закрепление отсутствует
361	165635.34	254329.19	Аналитический метод	0.1	Закрепление отсутствует
362	165634.80	254328.59	Аналитический метод	0.1	Закрепление отсутствует
363	165634.22	254328.02	Аналитический метод	0.1	Закрепление отсутствует
364	165633.60	254327.51	Аналитический метод	0.1	Закрепление отсутствует
365	165632.93	254327.05	Аналитический метод	0.1	Закрепление отсутствует
366	165632.24	254326.64	Аналитический метод	0.1	Закрепление отсутствует
367	165631.51	254326.29	Аналитический метод	0.1	Закрепление отсутствует
368	165630.28	254325.76	Аналитический метод	0.1	Закрепление отсутствует
369	165642.09	254298.30	Аналитический метод	0.1	Закрепление отсутствует

2. Сведения о характерных точках границ объекта					
Обозначение характерных точек границ	Координаты, м		Метод определения координат характерной точки	Средняя квадратическая погрешность положения характерной точки (Mt), м	Описание обозначения точки на местности (при наличии)
	X	Y			
1	2	3	4	5	6
370	165660.31	254306.14	Аналитический метод	0.1	Закрепление отсутствует
371	165673.17	254316.63	Аналитический метод	0.1	Закрепление отсутствует
372	165693.48	254338.41	Аналитический метод	0.1	Закрепление отсутствует
373	165689.62	254341.83	Аналитический метод	0.1	Закрепление отсутствует
374	165698.76	254344.07	Аналитический метод	0.1	Закрепление отсутствует
375	165713.57	254359.95	Аналитический метод	0.1	Закрепление отсутствует
376	165743.66	254378.83	Аналитический метод	0.1	Закрепление отсутствует
377	165819.07	254458.54	Аналитический метод	0.1	Закрепление отсутствует
378	165829.76	254464.00	Аналитический метод	0.1	Закрепление отсутствует
379	165837.83	254462.13	Аналитический метод	0.1	Закрепление отсутствует
380	165864.73	254416.61	Аналитический метод	0.1	Закрепление отсутствует
381	165892.29	254406.38	Аналитический метод	0.1	Закрепление отсутствует
382	165905.58	254377.17	Аналитический метод	0.1	Закрепление отсутствует
383	165956.87	254369.96	Аналитический метод	0.1	Закрепление отсутствует
384	165988.85	254387.46	Аналитический метод	0.1	Закрепление отсутствует
385	166008.28	254393.24	Аналитический метод	0.1	Закрепление отсутствует
386	166015.45	254392.81	Аналитический метод	0.1	Закрепление отсутствует
387	166029.27	254349.22	Аналитический метод	0.1	Закрепление отсутствует
388	166036.75	254335.10	Аналитический метод	0.1	Закрепление отсутствует
389	166044.44	254311.19	Аналитический метод	0.1	Закрепление отсутствует
390	166055.15	254313.10	Аналитический метод	0.1	Закрепление отсутствует
391	166062.19	254315.33	Аналитический метод	0.1	Закрепление отсутствует
392	166079.72	254346.69	Аналитический метод	0.1	Закрепление отсутствует
393	166109.80	254389.70	Аналитический метод	0.1	Закрепление отсутствует
394	166118.22	254411.92	Аналитический метод	0.1	Закрепление отсутствует

2. Сведения о характерных точках границ объекта					
Обозначение характерных точек границ	Координаты, м		Метод определения координат характерной точки	Средняя квадратическая погрешность положения характерной точки (Mt), м	Описание обозначения точки на местности (при наличии)
	X	Y			
1	2	3	4	5	6
335	166122.57	254426.78	Аналитический метод	0.1	Закрепление отсутствует
395	167793.63	254330.86	Аналитический метод	0.1	Закрепление отсутствует
396	167808.61	254325.32	Аналитический метод	0.1	Закрепление отсутствует
397	167841.67	254326.32	Аналитический метод	0.1	Закрепление отсутствует
398	167841.43	254334.44	Аналитический метод	0.1	Закрепление отсутствует
399	167857.13	254334.91	Аналитический метод	0.1	Закрепление отсутствует
400	167857.41	254325.66	Аналитический метод	0.1	Закрепление отсутствует
401	167860.51	254325.75	Аналитический метод	0.1	Закрепление отсутствует
402	167910.44	254321.97	Аналитический метод	0.1	Закрепление отсутствует
403	167911.43	254321.82	Аналитический метод	0.1	Закрепление отсутствует
404	167911.49	254322.20	Аналитический метод	0.1	Закрепление отсутствует
405	167911.07	254322.22	Аналитический метод	0.1	Закрепление отсутствует
406	167910.66	254322.26	Аналитический метод	0.1	Закрепление отсутствует
407	167910.24	254322.32	Аналитический метод	0.1	Закрепление отсутствует
408	167904.81	254323.17	Аналитический метод	0.1	Закрепление отсутствует
409	167903.95	254323.35	Аналитический метод	0.1	Закрепление отсутствует
410	167903.12	254323.59	Аналитический метод	0.1	Закрепление отсутствует
411	167902.31	254323.91	Аналитический метод	0.1	Закрепление отсутствует
412	167901.53	254324.30	Аналитический метод	0.1	Закрепление отсутствует
413	167900.78	254324.75	Аналитический метод	0.1	Закрепление отсутствует
414	167900.08	254325.27	Аналитический метод	0.1	Закрепление отсутствует
415	167899.42	254325.85	Аналитический метод	0.1	Закрепление отсутствует
416	167898.82	254326.48	Аналитический метод	0.1	Закрепление отсутствует
417	167898.28	254327.16	Аналитический метод	0.1	Закрепление отсутствует
418	167897.80	254327.89	Аналитический метод	0.1	Закрепление отсутствует

2. Сведения о характерных точках границ объекта					
Обозначение характерных точек границ	Координаты, м		Метод определения координат характерной точки	Средняя квадратическая погрешность положения характерной точки (Mt), м	Описание обозначения точки на местности (при наличии)
	X	Y			
1	2	3	4	5	6
419	167897.38	254328.66	Аналитический метод	0.1	Закрепление отсутствует
420	167897.03	254329.46	Аналитический метод	0.1	Закрепление отсутствует
421	167896.75	254330.28	Аналитический метод	0.1	Закрепление отсутствует
422	167896.55	254331.13	Аналитический метод	0.1	Закрепление отсутствует
423	167896.42	254332.00	Аналитический метод	0.1	Закрепление отсутствует
424	167896.37	254332.87	Аналитический метод	0.1	Закрепление отсутствует
425	167896.39	254333.74	Аналитический метод	0.1	Закрепление отсутствует
426	167896.49	254334.61	Аналитический метод	0.1	Закрепление отсутствует
427	167896.95	254337.57	Аналитический метод	0.1	Закрепление отсутствует
428	167897.13	254338.42	Аналитический метод	0.1	Закрепление отсутствует
429	167897.37	254339.26	Аналитический метод	0.1	Закрепление отсутствует
430	167897.69	254340.07	Аналитический метод	0.1	Закрепление отсутствует
431	167898.08	254340.85	Аналитический метод	0.1	Закрепление отсутствует
432	167898.53	254341.60	Аналитический метод	0.1	Закрепление отсутствует
433	167899.05	254342.30	Аналитический метод	0.1	Закрепление отсутствует
434	167899.63	254342.95	Аналитический метод	0.1	Закрепление отсутствует
435	167900.26	254343.55	Аналитический метод	0.1	Закрепление отсутствует
436	167900.94	254344.10	Аналитический метод	0.1	Закрепление отсутствует
437	167901.67	254344.58	Аналитический метод	0.1	Закрепление отсутствует
438	167902.44	254345.00	Аналитический метод	0.1	Закрепление отсутствует
439	167903.24	254345.35	Аналитический метод	0.1	Закрепление отсутствует
440	167904.06	254345.62	Аналитический метод	0.1	Закрепление отсутствует
441	167904.91	254345.83	Аналитический метод	0.1	Закрепление отсутствует
442	167905.78	254345.96	Аналитический метод	0.1	Закрепление отсутствует
443	167906.65	254346.01	Аналитический метод	0.1	Закрепление отсутствует

2. Сведения о характерных точках границ объекта					
Обозначение характерных точек границ	Координаты, м		Метод определения координат характерной точки	Средняя квадратическая погрешность положения характерной точки (Mt), м	Описание обозначения точки на местности (при наличии)
	X	Y			
1	2	3	4	5	6
444	167907.52	254345.99	Аналитический метод	0.1	Закрепление отсутствует
445	167908.39	254345.89	Аналитический метод	0.1	Закрепление отсутствует
446	167913.82	254345.04	Аналитический метод	0.1	Закрепление отсутствует
447	167914.67	254344.86	Аналитический метод	0.1	Закрепление отсутствует
448	167915.51	254344.62	Аналитический метод	0.1	Закрепление отсутствует
449	167916.32	254344.30	Аналитический метод	0.1	Закрепление отсутствует
450	167917.10	254343.91	Аналитический метод	0.1	Закрепление отсутствует
451	167917.85	254343.46	Аналитический метод	0.1	Закрепление отсутствует
452	167918.55	254342.94	Аналитический метод	0.1	Закрепление отсутствует
453	167919.20	254342.36	Аналитический метод	0.1	Закрепление отсутствует
454	167919.80	254341.73	Аналитический метод	0.1	Закрепление отсутствует
455	167920.35	254341.05	Аналитический метод	0.1	Закрепление отсутствует
456	167920.83	254340.32	Аналитический метод	0.1	Закрепление отсутствует
457	167921.25	254339.55	Аналитический метод	0.1	Закрепление отсутствует
458	167921.60	254338.75	Аналитический метод	0.1	Закрепление отсутствует
459	167921.87	254337.93	Аналитический метод	0.1	Закрепление отсутствует
460	167922.08	254337.08	Аналитический метод	0.1	Закрепление отсутствует
461	167922.21	254336.21	Аналитический метод	0.1	Закрепление отсутствует
462	167922.26	254335.34	Аналитический метод	0.1	Закрепление отсутствует
463	167922.24	254334.47	Аналитический метод	0.1	Закрепление отсутствует
464	167922.14	254333.60	Аналитический метод	0.1	Закрепление отсутствует
465	167921.68	254330.64	Аналитический метод	0.1	Закрепление отсутствует
466	167921.51	254329.81	Аналитический метод	0.1	Закрепление отсутствует
467	167921.27	254329.00	Аналитический метод	0.1	Закрепление отсутствует
468	167920.97	254328.20	Аналитический метод	0.1	Закрепление отсутствует

2. Сведения о характерных точках границ объекта					
Обозначение характерных точек границ	Координаты, м		Метод определения координат характерной точки	Средняя квадратическая погрешность положения характерной точки (Mt), м	Описание обозначения точки на местности (при наличии)
	X	Y			
1	2	3	4	5	6
469	167920.60	254327.44	Аналитический метод	0.1	Закрепление отсутствует
470	167920.16	254326.71	Аналитический метод	0.1	Закрепление отсутствует
471	167919.67	254326.03	Аналитический метод	0.1	Закрепление отсутствует
472	167919.12	254325.38	Аналитический метод	0.1	Закрепление отсутствует
473	167918.51	254324.79	Аналитический метод	0.1	Закрепление отсутствует
474	167917.86	254324.24	Аналитический метод	0.1	Закрепление отсутствует
475	167917.16	254323.76	Аналитический метод	0.1	Закрепление отсутствует
476	167916.43	254323.33	Аналитический метод	0.1	Закрепление отсутствует
477	167915.66	254322.97	Аналитический метод	0.1	Закрепление отсутствует
478	167915.38	254321.20	Аналитический метод	0.1	Закрепление отсутствует
479	167960.49	254314.10	Аналитический метод	0.1	Закрепление отсутствует
480	168015.74	254308.73	Аналитический метод	0.1	Закрепление отсутствует
481	167961.43	254320.02	Аналитический метод	0.1	Закрепление отсутствует
482	167924.95	254325.87	Аналитический метод	0.1	Закрепление отсутствует
483	167927.79	254346.23	Аналитический метод	0.1	Закрепление отсутствует
484	167895.61	254351.27	Аналитический метод	0.1	Закрепление отсутствует
485	167892.25	254329.70	Аналитический метод	0.1	Закрепление отсутствует
486	167863.23	254331.57	Аналитический метод	0.1	Закрепление отсутствует
487	167862.95	254341.09	Аналитический метод	0.1	Закрепление отсутствует
488	167835.25	254340.26	Аналитический метод	0.1	Закрепление отсутствует
489	167835.49	254332.13	Аналитический метод	0.1	Закрепление отсутствует
395	167793.63	254330.86	Аналитический метод	0.1	Закрепление отсутствует
490	165628.75	254325.10	Аналитический метод	0.1	Закрепление отсутствует
491	165627.93	254324.79	Аналитический метод	0.1	Закрепление отсутствует
492	165627.09	254324.56	Аналитический метод	0.1	Закрепление отсутствует

2. Сведения о характерных точках границ объекта					
Обозначение характерных точек границ	Координаты, м		Метод определения координат характерной точки	Средняя квадратическая погрешность положения характерной точки (Mt), м	Описание обозначения точки на местности (при наличии)
	X	Y			
1	2	3	4	5	6
493	165626.24	254324.39	Аналитический метод	0.1	Закрепление отсутствует
494	165625.37	254324.31	Аналитический метод	0.1	Закрепление отсутствует
495	165624.50	254324.30	Аналитический метод	0.1	Закрепление отсутствует
496	165623.63	254324.36	Аналитический метод	0.1	Закрепление отсутствует
497	165622.77	254324.50	Аналитический метод	0.1	Закрепление отсутствует
498	165621.92	254324.71	Аналитический метод	0.1	Закрепление отсутствует
499	165621.10	254325.00	Аналитический метод	0.1	Закрепление отсутствует
500	165620.30	254325.36	Аналитический метод	0.1	Закрепление отсутствует
501	165619.54	254325.79	Аналитический метод	0.1	Закрепление отсутствует
502	165618.82	254326.28	Аналитический метод	0.1	Закрепление отсутствует
503	165618.14	254326.83	Аналитический метод	0.1	Закрепление отсутствует
504	165617.52	254327.44	Аналитический метод	0.1	Закрепление отсутствует
505	165616.95	254328.10	Аналитический метод	0.1	Закрепление отсутствует
506	165616.44	254328.81	Аналитический метод	0.1	Закрепление отсутствует
507	165615.99	254329.56	Аналитический метод	0.1	Закрепление отсутствует
508	165615.61	254330.34	Аналитический метод	0.1	Закрепление отсутствует
509	165612.06	254338.61	Аналитический метод	0.1	Закрепление отсутствует
510	165611.75	254339.43	Аналитический метод	0.1	Закрепление отсутствует
511	165611.51	254340.26	Аналитический метод	0.1	Закрепление отсутствует
512	165611.35	254341.12	Аналитический метод	0.1	Закрепление отсутствует
513	165611.26	254341.99	Аналитический метод	0.1	Закрепление отсутствует
514	165611.25	254342.86	Аналитический метод	0.1	Закрепление отсутствует
515	165611.31	254343.73	Аналитический метод	0.1	Закрепление отсутствует
516	165611.45	254344.59	Аналитический метод	0.1	Закрепление отсутствует
517	165611.67	254345.44	Аналитический метод	0.1	Закрепление отсутствует

2. Сведения о характерных точках границ объекта					
Обозначение характерных точек границ	Координаты, м		Метод определения координат характерной точки	Средняя квадратическая погрешность положения характерной точки (Mt), м	Описание обозначения точки на местности (при наличии)
	X	Y			
1	2	3	4	5	6
518	165611.96	254346.26	Аналитический метод	0.1	Закрепление отсутствует
519	165612.31	254347.06	Аналитический метод	0.1	Закрепление отсутствует
520	165612.74	254347.82	Аналитический метод	0.1	Закрепление отсутствует
521	165613.23	254348.54	Аналитический метод	0.1	Закрепление отсутствует
522	165613.78	254349.22	Аналитический метод	0.1	Закрепление отсутствует
523	165614.39	254349.84	Аналитический метод	0.1	Закрепление отсутствует
524	165615.05	254350.41	Аналитический метод	0.1	Закрепление отсутствует
525	165615.76	254350.92	Аналитический метод	0.1	Закрепление отсутствует
526	165616.51	254351.37	Аналитический метод	0.1	Закрепление отсутствует
527	165617.29	254351.75	Аналитический метод	0.1	Закрепление отсутствует
528	165620.05	254352.93	Аналитический метод	0.1	Закрепление отсутствует
529	165620.87	254353.24	Аналитический метод	0.1	Закрепление отсутствует
530	165621.71	254353.48	Аналитический метод	0.1	Закрепление отсутствует
531	165622.56	254353.64	Аналитический метод	0.1	Закрепление отсутствует
532	165623.43	254353.73	Аналитический метод	0.1	Закрепление отсутствует
533	165624.30	254353.74	Аналитический метод	0.1	Закрепление отсутствует
534	165625.17	254353.68	Аналитический метод	0.1	Закрепление отсутствует
535	165626.03	254353.54	Аналитический метод	0.1	Закрепление отсутствует
536	165626.88	254353.32	Аналитический метод	0.1	Закрепление отсутствует
537	165627.70	254353.03	Аналитический метод	0.1	Закрепление отсутствует
538	165628.50	254352.68	Аналитический метод	0.1	Закрепление отсутствует
539	165629.26	254352.25	Аналитический метод	0.1	Закрепление отсутствует
540	165629.98	254351.76	Аналитический метод	0.1	Закрепление отсутствует
541	165630.66	254351.21	Аналитический метод	0.1	Закрепление отсутствует
542	165631.28	254350.60	Аналитический метод	0.1	Закрепление отсутствует

2. Сведения о характерных точках границ объекта					
Обозначение характерных точек границ	Координаты, м		Метод определения координат характерной точки	Средняя квадратическая погрешность положения характерной точки (Mt), м	Описание обозначения точки на местности (при наличии)
	X	Y			
1	2	3	4	5	6
543	165631.85	254349.94	Аналитический метод	0.1	Закрепление отсутствует
544	165632.36	254349.23	Аналитический метод	0.1	Закрепление отсутствует
545	165632.81	254348.48	Аналитический метод	0.1	Закрепление отсутствует
546	165633.19	254347.69	Аналитический метод	0.1	Закрепление отсутствует
547	165636.74	254339.43	Аналитический метод	0.1	Закрепление отсутствует
548	165637.05	254338.61	Аналитический метод	0.1	Закрепление отсутствует
549	165637.29	254337.78	Аналитический метод	0.1	Закрепление отсутствует
550	165637.45	254336.92	Аналитический метод	0.1	Закрепление отсутствует
551	165637.54	254336.05	Аналитический метод	0.1	Закрепление отсутствует
552	165637.55	254335.18	Аналитический метод	0.1	Закрепление отсутствует
553	165637.49	254334.32	Аналитический метод	0.1	Закрепление отсутствует
554	165637.75	254333.72	Аналитический метод	0.1	Закрепление отсутствует
555	165639.51	254334.60	Аналитический метод	0.1	Закрепление отсутствует
556	165636.75	254340.67	Аналитический метод	0.1	Закрепление отсутствует
557	165632.98	254349.45	Аналитический метод	0.1	Закрепление отсутствует
558	165629.07	254359.68	Аналитический метод	0.1	Закрепление отсутствует
559	165604.85	254348.52	Аналитический метод	0.1	Закрепление отсутствует
560	165618.63	254320.26	Аналитический метод	0.1	Закрепление отсутствует
490	165628.75	254325.10	Аналитический метод	0.1	Закрепление отсутствует
561	168220.99	254327.37	Аналитический метод	0.1	Закрепление отсутствует
562	168221.87	254328.06	Аналитический метод	0.1	Закрепление отсутствует
563	168214.31	254337.66	Аналитический метод	0.1	Закрепление отсутствует
564	168276.59	254386.71	Аналитический метод	0.1	Закрепление отсутствует
565	168314.51	254431.95	Аналитический метод	0.1	Закрепление отсутствует
566	168311.96	254433.81	Аналитический метод	0.1	Закрепление отсутствует

2. Сведения о характерных точках границ объекта					
Обозначение характерных точек границ	Координаты, м		Метод определения координат характерной точки	Средняя квадратическая погрешность положения характерной точки (Mt), м	Описание обозначения точки на местности (при наличии)
	X	Y			
1	2	3	4	5	6
567	168274.80	254388.72	Аналитический метод	0.1	Закрепление отсутствует
568	168210.97	254340.20	Аналитический метод	0.1	Закрепление отсутствует
561	168220.99	254327.37	Аналитический метод	0.1	Закрепление отсутствует
569	167793.63	254330.86	Аналитический метод	0.1	Закрепление отсутствует
570	167786.53	254333.64	Аналитический метод	0.1	Закрепление отсутствует
571	167769.76	254342.48	Аналитический метод	0.1	Закрепление отсутствует
572	167753.19	254344.16	Аналитический метод	0.1	Закрепление отсутствует
573	167748.22	254343.75	Аналитический метод	0.1	Закрепление отсутствует
574	167741.19	254345.96	Аналитический метод	0.1	Закрепление отсутствует
575	167731.43	254351.99	Аналитический метод	0.1	Закрепление отсутствует
576	167678.41	254396.93	Аналитический метод	0.1	Закрепление отсутствует
577	167677.81	254401.30	Аналитический метод	0.1	Закрепление отсутствует
578	167668.33	254413.74	Аналитический метод	0.1	Закрепление отсутствует
579	167662.96	254432.49	Аналитический метод	0.1	Закрепление отсутствует
580	167659.49	254461.52	Аналитический метод	0.1	Закрепление отсутствует
581	167659.66	254488.22	Аналитический метод	0.1	Закрепление отсутствует
582	167647.15	254556.36	Аналитический метод	0.1	Закрепление отсутствует
583	167629.88	254601.05	Аналитический метод	0.1	Закрепление отсутствует
584	167609.56	254647.58	Аналитический метод	0.1	Закрепление отсутствует
585	167593.00	254670.91	Аналитический метод	0.1	Закрепление отсутствует
586	167574.65	254681.11	Аналитический метод	0.1	Закрепление отсутствует
587	167556.93	254676.05	Аналитический метод	0.1	Закрепление отсутствует
588	167552.09	254656.72	Аналитический метод	0.1	Закрепление отсутствует
589	167551.79	254647.74	Аналитический метод	0.1	Закрепление отсутствует
590	167548.90	254637.44	Аналитический метод	0.1	Закрепление отсутствует

2. Сведения о характерных точках границ объекта					
Обозначение характерных точек границ	Координаты, м		Метод определения координат характерной точки	Средняя квадратическая погрешность положения характерной точки (Mt), м	Описание обозначения точки на местности (при наличии)
	X	Y			
1	2	3	4	5	6
591	167546.61	254634.03	Аналитический метод	0.1	Закрепление отсутствует
592	167536.68	254634.71	Аналитический метод	0.1	Закрепление отсутствует
593	167509.77	254659.39	Аналитический метод	0.1	Закрепление отсутствует
594	167493.63	254671.55	Аналитический метод	0.1	Закрепление отсутствует
595	167482.58	254674.82	Аналитический метод	0.1	Закрепление отсутствует
596	167468.50	254677.51	Аналитический метод	0.1	Закрепление отсутствует
597	167442.38	254677.39	Аналитический метод	0.1	Закрепление отсутствует
598	167412.64	254670.69	Аналитический метод	0.1	Закрепление отсутствует
599	167383.55	254662.07	Аналитический метод	0.1	Закрепление отсутствует
600	167378.06	254661.15	Аналитический метод	0.1	Закрепление отсутствует
601	167347.97	254657.54	Аналитический метод	0.1	Закрепление отсутствует
602	167323.16	254665.66	Аналитический метод	0.1	Закрепление отсутствует
603	167304.08	254664.28	Аналитический метод	0.1	Закрепление отсутствует
604	167271.39	254650.52	Аналитический метод	0.1	Закрепление отсутствует
605	167242.52	254646.02	Аналитический метод	0.1	Закрепление отсутствует
606	167208.49	254633.05	Аналитический метод	0.1	Закрепление отсутствует
607	167140.11	254613.81	Аналитический метод	0.1	Закрепление отсутствует
608	167102.69	254596.21	Аналитический метод	0.1	Закрепление отсутствует
609	167094.41	254593.82	Аналитический метод	0.1	Закрепление отсутствует
610	167096.06	254588.04	Аналитический метод	0.1	Закрепление отсутствует
611	167104.82	254590.57	Аналитический метод	0.1	Закрепление отсутствует
612	167142.21	254608.17	Аналитический метод	0.1	Закрепление отсутствует
613	167210.37	254627.35	Аналитический метод	0.1	Закрепление отсутствует
614	167244.07	254640.19	Аналитический метод	0.1	Закрепление отсутствует
615	167273.04	254644.71	Аналитический метод	0.1	Закрепление отсутствует

2. Сведения о характерных точках границ объекта					
Обозначение характерных точек границ	Координаты, м		Метод определения координат характерной точки	Средняя квадратическая погрешность положения характерной точки (Mt), м	Описание обозначения точки на местности (при наличии)
	X	Y			
1	2	3	4	5	6
616	167305.50	254658.37	Аналитический метод	0.1	Закрепление отсутствует
617	167322.41	254659.59	Аналитический метод	0.1	Закрепление отсутствует
618	167347.63	254651.34	Аналитический метод	0.1	Закрепление отсутствует
619	167443.02	254671.39	Аналитический метод	0.1	Закрепление отсутствует
620	167467.95	254671.50	Аналитический метод	0.1	Закрепление отсутствует
621	167481.17	254668.98	Аналитический метод	0.1	Закрепление отсутствует
622	167490.88	254666.10	Аналитический метод	0.1	Закрепление отсутствует
623	167505.93	254654.77	Аналитический метод	0.1	Закрепление отсутствует
624	167534.18	254628.86	Аналитический метод	0.1	Закрепление отсутствует
625	167549.66	254627.81	Аналитический метод	0.1	Закрепление отсутствует
626	167554.42	254634.89	Аналитический метод	0.1	Закрепление отсутствует
627	167557.76	254646.81	Аналитический метод	0.1	Закрепление отсутствует
628	167558.06	254655.88	Аналитический метод	0.1	Закрепление отсутствует
629	167561.91	254671.23	Аналитический метод	0.1	Закрепление отсутствует
630	167573.91	254674.66	Аналитический метод	0.1	Закрепление отсутствует
631	167588.90	254666.33	Аналитический метод	0.1	Закрепление отсутствует
632	167604.31	254644.61	Аналитический метод	0.1	Закрепление отсутствует
633	167624.33	254598.77	Аналитический метод	0.1	Закрепление отсутствует
634	167641.35	254554.72	Аналитический метод	0.1	Закрепление отсутствует
635	167653.66	254487.69	Аналитический метод	0.1	Закрепление отсутствует
636	167653.49	254461.19	Аналитический метод	0.1	Закрепление отсутствует
637	167657.06	254431.30	Аналитический метод	0.1	Закрепление отсутствует
638	167662.87	254411.00	Аналитический метод	0.1	Закрепление отсутствует
639	167673.30	254397.32	Аналитический метод	0.1	Закрепление отсутствует
640	167682.82	254387.98	Аналитический метод	0.1	Закрепление отсутствует

2. Сведения о характерных точках границ объекта					
Обозначение характерных точек границ	Координаты, м		Метод определения координат характерной точки	Средняя квадратическая погрешность положения характерной точки (Mt), м	Описание обозначения точки на местности (при наличии)
	X	Y			
1	2	3	4	5	6
641	167713.96	254364.25	Аналитический метод	0.1	Закрепление отсутствует
642	167735.05	254344.10	Аналитический метод	0.1	Закрепление отсутствует
643	167751.89	254338.26	Аналитический метод	0.1	Закрепление отсутствует
644	167768.39	254336.59	Аналитический метод	0.1	Закрепление отсутствует
645	167792.46	254327.70	Аналитический метод	0.1	Закрепление отсутствует
569	167793.63	254330.86	Аналитический метод	0.1	Закрепление отсутствует
646	166855.83	254351.36	Аналитический метод	0.1	Закрепление отсутствует
647	166850.42	254361.11	Аналитический метод	0.1	Закрепление отсутствует
648	166852.84	254353.82	Аналитический метод	0.1	Закрепление отсутствует
646	166855.83	254351.36	Аналитический метод	0.1	Закрепление отсутствует
649	166850.42	254361.11	Аналитический метод	0.1	Закрепление отсутствует
650	166886.36	254394.77	Аналитический метод	0.1	Закрепление отсутствует
651	166881.59	254400.92	Аналитический метод	0.1	Закрепление отсутствует
652	166846.30	254373.53	Аналитический метод	0.1	Закрепление отсутствует
649	166850.42	254361.11	Аналитический метод	0.1	Закрепление отсутствует
653	165775.53	254427.07	Аналитический метод	0.1	Закрепление отсутствует
654	165812.98	254466.66	Аналитический метод	0.1	Закрепление отсутствует
655	165828.46	254474.57	Аналитический метод	0.1	Закрепление отсутствует
656	165844.26	254470.91	Аналитический метод	0.1	Закрепление отсутствует
657	165871.54	254424.75	Аналитический метод	0.1	Закрепление отсутствует
658	165899.67	254414.31	Аналитический метод	0.1	Закрепление отсутствует
659	165912.41	254386.31	Аналитический метод	0.1	Закрепление отсутствует
660	165926.03	254384.39	Аналитический метод	0.1	Закрепление отсутствует
661	165926.17	254385.38	Аналитический метод	0.1	Закрепление отсутствует
662	165954.81	254381.36	Аналитический метод	0.1	Закрепление отсутствует

2. Сведения о характерных точках границ объекта					
Обозначение характерных точек границ	Координаты, м		Метод определения координат характерной точки	Средняя квадратическая погрешность положения характерной точки (Mt), м	Описание обозначения точки на местности (при наличии)
	X	Y			
1	2	3	4	5	6
663	165917.75	254389.33	Аналитический метод	0.1	Закрепление отсутствует
664	165913.84	254398.13	Аналитический метод	0.1	Закрепление отсутствует
665	165902.62	254417.48	Аналитический метод	0.1	Закрепление отсутствует
666	165874.26	254428.01	Аналитический метод	0.1	Закрепление отсутствует
667	165846.83	254474.42	Аналитический метод	0.1	Закрепление отсутствует
668	165827.94	254478.79	Аналитический метод	0.1	Закрепление отсутствует
669	165810.55	254469.91	Аналитический метод	0.1	Закрепление отсутствует
670	165791.35	254449.61	Аналитический метод	0.1	Закрепление отсутствует
671	165777.63	254435.11	Аналитический метод	0.1	Закрепление отсутствует
653	165775.53	254427.07	Аналитический метод	0.1	Закрепление отсутствует
672	168455.23	254550.88	Аналитический метод	0.1	Закрепление отсутствует
673	168453.98	254552.35	Аналитический метод	0.1	Закрепление отсутствует
674	168443.36	254558.94	Аналитический метод	0.1	Закрепление отсутствует
675	168422.70	254562.58	Аналитический метод	0.1	Закрепление отсутствует
676	168421.14	254560.72	Аналитический метод	0.1	Закрепление отсутствует
677	168421.91	254560.08	Аналитический метод	0.1	Закрепление отсутствует
678	168423.09	254561.49	Аналитический метод	0.1	Закрепление отсутствует
679	168443.00	254557.99	Аналитический метод	0.1	Закрепление отсутствует
680	168453.24	254551.68	Аналитический метод	0.1	Закрепление отсутствует
681	168455.10	254549.47	Аналитический метод	0.1	Закрепление отсутствует
682	168455.66	254549.94	Аналитический метод	0.1	Закрепление отсутствует
683	168455.02	254550.70	Аналитический метод	0.1	Закрепление отсутствует
672	168455.23	254550.88	Аналитический метод	0.1	Закрепление отсутствует
684	168763.60	254587.52	Аналитический метод	0.1	Закрепление отсутствует
685	168731.97	254569.05	Аналитический метод	0.1	Закрепление отсутствует

2. Сведения о характерных точках границ объекта					
Обозначение характерных точек границ	Координаты, м		Метод определения координат характерной точки	Средняя квадратическая погрешность положения характерной точки (Mt), м	Описание обозначения точки на местности (при наличии)
	X	Y			
1	2	3	4	5	6
686	168706.61	254564.99	Аналитический метод	0.1	Закрепление отсутствует
687	168706.77	254564.00	Аналитический метод	0.1	Закрепление отсутствует
688	168732.32	254568.09	Аналитический метод	0.1	Закрепление отсутствует
684	168763.60	254587.52	Аналитический метод	0.1	Закрепление отсутствует
689	170001.25	255001.50	Аналитический метод	0.1	Закрепление отсутствует
690	169921.56	255008.25	Аналитический метод	0.1	Закрепление отсутствует
691	169877.77	255005.74	Аналитический метод	0.1	Закрепление отсутствует
692	169985.85	254996.83	Аналитический метод	0.1	Закрепление отсутствует
689	170001.25	255001.50	Аналитический метод	0.1	Закрепление отсутствует
693	169745.08	254998.61	Аналитический метод	0.1	Закрепление отсутствует
694	169762.57	254998.80	Аналитический метод	0.1	Закрепление отсутствует
695	169773.36	254999.93	Аналитический метод	0.1	Закрепление отсутствует
696	169811.99	255008.33	Аналитический метод	0.1	Закрепление отсутствует
697	169858.15	255008.62	Аналитический метод	0.1	Закрепление отсутствует
698	169921.62	255012.26	Аналитический метод	0.1	Закрепление отсутствует
699	169879.80	255015.84	Аналитический метод	0.1	Закрепление отсутствует
700	169857.96	255014.62	Аналитический метод	0.1	Закрепление отсутствует
701	169811.32	255014.33	Аналитический метод	0.1	Закрепление отсутствует
702	169772.41	255005.86	Аналитический метод	0.1	Закрепление отсутствует
693	169745.08	254998.61	Аналитический метод	0.1	Закрепление отсутствует
703	170212.23	255080.13	Аналитический метод	0.1	Закрепление отсутствует
704	170204.59	255078.45	Аналитический метод	0.1	Закрепление отсутствует
705	170201.90	255081.70	Аналитический метод	0.1	Закрепление отсутствует
706	170201.74	255082.31	Аналитический метод	0.1	Закрепление отсутствует
707	170130.04	255052.52	Аналитический метод	0.1	Закрепление отсутствует

2. Сведения о характерных точках границ объекта					
Обозначение характерных точек границ	Координаты, м		Метод определения координат характерной точки	Средняя квадратическая погрешность положения характерной точки (Mt), м	Описание обозначения точки на местности (при наличии)
	X	Y			
1	2	3	4	5	6
708	170095.72	255033.61	Аналитический метод	0.1	Закрепление отсутствует
709	170067.29	255024.50	Аналитический метод	0.1	Закрепление отсутствует
710	170039.87	255023.64	Аналитический метод	0.1	Закрепление отсутствует
711	169985.20	255006.88	Аналитический метод	0.1	Закрепление отсутствует
712	170000.82	255005.55	Аналитический метод	0.1	Закрепление отсутствует
713	170040.84	255017.67	Аналитический метод	0.1	Закрепление отсутствует
714	170068.32	255018.53	Аналитический метод	0.1	Закрепление отсутствует
715	170098.10	255028.07	Аналитический метод	0.1	Закрепление отсутствует
716	170132.64	255047.10	Аналитический метод	0.1	Закрепление отсутствует
703	170212.23	255080.13	Аналитический метод	0.1	Закрепление отсутствует
717	170201.25	255071.25	Аналитический метод	0.1	Закрепление отсутствует
718	170223.52	255075.60	Аналитический метод	0.1	Закрепление отсутствует
719	170237.92	255085.34	Аналитический метод	0.1	Закрепление отсутствует
720	170264.55	255105.68	Аналитический метод	0.1	Закрепление отсутствует
721	170270.21	255109.31	Аналитический метод	0.1	Закрепление отсутствует
722	170272.83	255105.21	Аналитический метод	0.1	Закрепление отсутствует
723	170301.15	255123.36	Аналитический метод	0.1	Закрепление отсутствует
724	170333.13	255150.91	Аналитический метод	0.1	Закрепление отсутствует
725	170447.95	255225.41	Аналитический метод	0.1	Закрепление отсутствует
726	170541.78	255306.53	Аналитический метод	0.1	Закрепление отсутствует
727	170573.34	255345.85	Аналитический метод	0.1	Закрепление отсутствует
728	170623.50	255305.58	Аналитический метод	0.1	Закрепление отсутствует
729	170627.26	255310.26	Аналитический метод	0.1	Закрепление отсутствует
730	170572.41	255354.28	Аналитический метод	0.1	Закрепление отсутствует
731	170537.44	255310.71	Аналитический метод	0.1	Закрепление отсутствует

2. Сведения о характерных точках границ объекта					
Обозначение характерных точек границ	Координаты, м		Метод определения координат характерной точки	Средняя квадратическая погрешность положения характерной точки (Mt), м	Описание обозначения точки на местности (при наличии)
	X	Y			
1	2	3	4	5	6
732	170444.34	255230.21	Аналитический метод	0.1	Закрепление отсутствует
733	170329.52	255155.72	Аналитический метод	0.1	Закрепление отсутствует
734	170297.56	255128.18	Аналитический метод	0.1	Закрепление отсутствует
735	170274.65	255113.50	Аналитический метод	0.1	Закрепление отсутствует
736	170272.02	255117.60	Аналитический метод	0.1	Закрепление отсутствует
737	170261.11	255110.60	Аналитический метод	0.1	Закрепление отсутствует
738	170234.43	255090.22	Аналитический метод	0.1	Закрепление отсутствует
739	170214.13	255076.59	Аналитический метод	0.1	Закрепление отсутствует
717	170201.25	255071.25	Аналитический метод	0.1	Закрепление отсутствует
740	172894.72	255349.78	Аналитический метод	0.1	Закрепление отсутствует
741	172889.07	255346.28	Аналитический метод	0.1	Закрепление отсутствует
742	172875.74	255332.81	Аналитический метод	0.1	Закрепление отсутствует
743	172856.30	255319.48	Аналитический метод	0.1	Закрепление отсутствует
744	172829.98	255307.49	Аналитический метод	0.1	Закрепление отсутствует
745	172821.78	255302.55	Аналитический метод	0.1	Закрепление отсутствует
746	172810.98	255299.06	Аналитический метод	0.1	Закрепление отсутствует
747	172797.90	255296.52	Аналитический метод	0.1	Закрепление отсутствует
748	172782.52	255296.34	Аналитический метод	0.1	Закрепление отсутствует
749	172769.04	255299.33	Аналитический метод	0.1	Закрепление отсутствует
750	172761.46	255304.70	Аналитический метод	0.1	Закрепление отсутствует
751	172722.92	255323.06	Аналитический метод	0.1	Закрепление отсутствует
752	172709.82	255327.36	Аналитический метод	0.1	Закрепление отсутствует
753	172693.98	255330.20	Аналитический метод	0.1	Закрепление отсутствует
754	172665.63	255331.15	Аналитический метод	0.1	Закрепление отсутствует
755	172658.39	255330.86	Аналитический метод	0.1	Закрепление отсутствует

2. Сведения о характерных точках границ объекта					
Обозначение характерных точек границ	Координаты, м		Метод определения координат характерной точки	Средняя квадратическая погрешность положения характерной точки (Mt), м	Описание обозначения точки на местности (при наличии)
	X	Y			
1	2	3	4	5	6
756	172641.29	255329.50	Аналитический метод	0.1	Закрепление отсутствует
757	172622.50	255328.76	Аналитический метод	0.1	Закрепление отсутствует
758	172594.90	255329.70	Аналитический метод	0.1	Закрепление отсутствует
759	172569.49	255332.75	Аналитический метод	0.1	Закрепление отсутствует
760	172519.49	255340.59	Аналитический метод	0.1	Закрепление отсутствует
761	172508.59	255341.85	Аналитический метод	0.1	Закрепление отсутствует
762	172502.83	255342.21	Аналитический метод	0.1	Закрепление отсутствует
763	172497.55	255342.79	Аналитический метод	0.1	Закрепление отсутствует
764	172464.90	255333.24	Аналитический метод	0.1	Закрепление отсутствует
765	172449.71	255325.96	Аналитический метод	0.1	Закрепление отсутствует
766	172438.64	255322.26	Аналитический метод	0.1	Закрепление отсутствует
767	172431.04	255320.53	Аналитический метод	0.1	Закрепление отсутствует
768	172422.37	255319.60	Аналитический метод	0.1	Закрепление отсутствует
769	172413.90	255319.32	Аналитический метод	0.1	Закрепление отсутствует
770	172405.17	255319.61	Аналитический метод	0.1	Закрепление отсутствует
771	172378.63	255323.26	Аналитический метод	0.1	Закрепление отсутствует
772	172366.18	255323.00	Аналитический метод	0.1	Закрепление отсутствует
773	172334.82	255323.84	Аналитический метод	0.1	Закрепление отсутствует
774	172286.29	255323.89	Аналитический метод	0.1	Закрепление отсутствует
775	172260.44	255325.18	Аналитический метод	0.1	Закрепление отсутствует
776	172243.65	255327.67	Аналитический метод	0.1	Закрепление отсутствует
777	172235.00	255329.73	Аналитический метод	0.1	Закрепление отсутствует
778	172222.79	255333.64	Аналитический метод	0.1	Закрепление отсутствует
779	172207.21	255340.03	Аналитический метод	0.1	Закрепление отсутствует
780	172194.42	255346.52	Аналитический метод	0.1	Закрепление отсутствует

2. Сведения о характерных точках границ объекта					
Обозначение характерных точек границ	Координаты, м		Метод определения координат характерной точки	Средняя квадратическая погрешность положения характерной точки (Mt), м	Описание обозначения точки на местности (при наличии)
	X	Y			
1	2	3	4	5	6
781	172160.15	255367.10	Аналитический метод	0.1	Закрепление отсутствует
782	172153.44	255371.43	Аналитический метод	0.1	Закрепление отсутствует
783	172137.83	255378.63	Аналитический метод	0.1	Закрепление отсутствует
784	172106.05	255393.85	Аналитический метод	0.1	Закрепление отсутствует
785	172084.19	255404.72	Аналитический метод	0.1	Закрепление отсутствует
786	172071.91	255410.43	Аналитический метод	0.1	Закрепление отсутствует
787	172061.76	255415.61	Аналитический метод	0.1	Закрепление отсутствует
788	172055.17	255418.30	Аналитический метод	0.1	Закрепление отсутствует
789	172048.33	255419.88	Аналитический метод	0.1	Закрепление отсутствует
790	172030.12	255422.00	Аналитический метод	0.1	Закрепление отсутствует
791	172021.36	255424.39	Аналитический метод	0.1	Закрепление отсутствует
792	172015.38	255426.61	Аналитический метод	0.1	Закрепление отсутствует
793	172008.94	255429.71	Аналитический метод	0.1	Закрепление отсутствует
794	172000.46	255433.65	Аналитический метод	0.1	Закрепление отсутствует
795	171988.45	255440.15	Аналитический метод	0.1	Закрепление отсутствует
796	171981.75	255446.39	Аналитический метод	0.1	Закрепление отсутствует
797	171976.51	255449.59	Аналитический метод	0.1	Закрепление отсутствует
798	171965.95	255457.69	Аналитический метод	0.1	Закрепление отсутствует
799	171959.48	255462.05	Аналитический метод	0.1	Закрепление отсутствует
800	171953.61	255465.23	Аналитический метод	0.1	Закрепление отсутствует
801	171946.84	255467.81	Аналитический метод	0.1	Закрепление отсутствует
802	171936.56	255470.69	Аналитический метод	0.1	Закрепление отсутствует
803	171927.13	255471.68	Аналитический метод	0.1	Закрепление отсутствует
804	171878.80	255472.44	Аналитический метод	0.1	Закрепление отсутствует
805	171872.98	255473.58	Аналитический метод	0.1	Закрепление отсутствует

2. Сведения о характерных точках границ объекта					
Обозначение характерных точек границ	Координаты, м		Метод определения координат характерной точки	Средняя квадратическая погрешность положения характерной точки (Mt), м	Описание обозначения точки на местности (при наличии)
	X	Y			
1	2	3	4	5	6
806	171867.33	255476.43	Аналитический метод	0.1	Закрепление отсутствует
807	171862.25	255481.23	Аналитический метод	0.1	Закрепление отсутствует
808	171858.70	255487.41	Аналитический метод	0.1	Закрепление отсутствует
809	171857.21	255493.45	Аналитический метод	0.1	Закрепление отсутствует
810	171856.30	255508.52	Аналитический метод	0.1	Закрепление отсутствует
811	171856.31	255514.57	Аналитический метод	0.1	Закрепление отсутствует
812	171854.78	255525.24	Аналитический метод	0.1	Закрепление отсутствует
813	171853.08	255532.49	Аналитический метод	0.1	Закрепление отсутствует
814	171850.97	255537.58	Аналитический метод	0.1	Закрепление отсутствует
815	171825.19	255561.09	Аналитический метод	0.1	Закрепление отсутствует
816	171818.41	255566.48	Аналитический метод	0.1	Закрепление отсутствует
817	171814.02	255577.02	Аналитический метод	0.1	Закрепление отсутствует
818	171802.09	255586.34	Аналитический метод	0.1	Закрепление отсутствует
819	171788.46	255589.11	Аналитический метод	0.1	Закрепление отсутствует
820	171780.52	255592.82	Аналитический метод	0.1	Закрепление отсутствует
821	171773.36	255594.61	Аналитический метод	0.1	Закрепление отсутствует
822	171765.35	255595.26	Аналитический метод	0.1	Закрепление отсутствует
823	171756.51	255594.30	Аналитический метод	0.1	Закрепление отсутствует
824	171746.44	255591.68	Аналитический метод	0.1	Закрепление отсутствует
825	171732.25	255587.07	Аналитический метод	0.1	Закрепление отсутствует
826	171720.23	255585.04	Аналитический метод	0.1	Закрепление отсутствует
827	171707.37	255585.22	Аналитический метод	0.1	Закрепление отсутствует
828	171696.22	255589.89	Аналитический метод	0.1	Закрепление отсутствует
829	171690.84	255595.24	Аналитический метод	0.1	Закрепление отсутствует
830	171690.68	255595.48	Аналитический метод	0.1	Закрепление отсутствует

2. Сведения о характерных точках границ объекта					
Обозначение характерных точек границ	Координаты, м		Метод определения координат характерной точки	Средняя квадратическая погрешность положения характерной точки (Mt), м	Описание обозначения точки на местности (при наличии)
	X	Y			
1	2	3	4	5	6
831	171679.00	255587.54	Аналитический метод	0.1	Закрепление отсутствует
832	171672.74	255590.56	Аналитический метод	0.1	Закрепление отсутствует
833	171670.25	255585.18	Аналитический метод	0.1	Закрепление отсутствует
834	171679.51	255580.63	Аналитический метод	0.1	Закрепление отсутствует
835	171684.95	255584.33	Аналитический метод	0.1	Закрепление отсутствует
836	171691.79	255579.16	Аналитический метод	0.1	Закрепление отсутствует
837	171694.41	255584.14	Аналитический метод	0.1	Закрепление отсутствует
838	171706.12	255579.23	Аналитический метод	0.1	Закрепление отсутствует
839	171720.69	255579.03	Аналитический метод	0.1	Закрепление отсутствует
840	171733.68	255581.23	Аналитический метод	0.1	Закрепление отсутствует
841	171748.12	255585.92	Аналитический метод	0.1	Закрепление отсутствует
842	171757.59	255588.38	Аналитический метод	0.1	Закрепление отсутствует
843	171765.43	255589.23	Аналитический метод	0.1	Закрепление отсутствует
844	171772.38	255588.67	Аналитический метод	0.1	Закрепление отсутствует
845	171778.51	255587.14	Аналитический метод	0.1	Закрепление отсутствует
846	171786.56	255583.37	Аналитический метод	0.1	Закрепление отсутствует
847	171799.51	255580.74	Аналитический метод	0.1	Закрепление отсутствует
848	171809.09	255573.26	Аналитический метод	0.1	Закрепление отсутствует
849	171813.47	255562.75	Аналитический метод	0.1	Закрепление отсутствует
850	171821.30	255556.52	Аналитический метод	0.1	Закрепление отсутствует
851	171845.94	255534.05	Аналитический метод	0.1	Закрепление отсутствует
852	171847.35	255530.64	Аналитический метод	0.1	Закрепление отсутствует
853	171848.88	255524.12	Аналитический метод	0.1	Закрепление отсутствует
854	171850.31	255514.15	Аналитический метод	0.1	Закрепление отсутствует
855	171850.30	255508.35	Аналитический метод	0.1	Закрепление отсутствует

2. Сведения о характерных точках границ объекта					
Обозначение характерных точек границ	Координаты, м		Метод определения координат характерной точки	Средняя квадратическая погрешность положения характерной точки (Mt), м	Описание обозначения точки на местности (при наличии)
	X	Y			
1	2	3	4	5	6
856	171851.25	255492.54	Аналитический метод	0.1	Закрепление отсутствует
857	171853.08	255485.15	Аналитический метод	0.1	Закрепление отсутствует
858	171857.49	255477.47	Аналитический метод	0.1	Закрепление отсутствует
859	171863.85	255471.47	Аналитический метод	0.1	Закрепление отсутствует
860	171871.02	255467.85	Аналитический метод	0.1	Закрепление отсутствует
861	171878.17	255466.45	Аналитический метод	0.1	Закрепление отсутствует
862	171926.77	255465.68	Аналитический метод	0.1	Закрепление отсутствует
863	171935.43	255464.78	Аналитический метод	0.1	Закрепление отсутствует
864	171944.96	255462.11	Аналитический метод	0.1	Закрепление отсутствует
865	171951.10	255459.76	Аналитический метод	0.1	Закрепление отсутствует
866	171956.37	255456.91	Аналитический метод	0.1	Закрепление отсутствует
867	171962.44	255452.82	Аналитический метод	0.1	Закрепление отсутствует
868	171973.11	255444.64	Аналитический метод	0.1	Закрепление отсутствует
869	171978.11	255441.59	Аналитический метод	0.1	Закрепление отсутствует
870	171984.92	255435.23	Аналитический метод	0.1	Закрепление отсутствует
871	171997.76	255428.29	Аналитический метод	0.1	Закрепление отсутствует
872	172006.37	255424.29	Аналитический метод	0.1	Закрепление отсутствует
873	172013.03	255421.09	Аналитический метод	0.1	Закрепление отсутствует
874	172019.52	255418.67	Аналитический метод	0.1	Закрепление отсутствует
875	172028.97	255416.09	Аналитический метод	0.1	Закрепление отсутствует
876	172047.30	255413.96	Аналитический метод	0.1	Закрепление отсутствует
877	172053.35	255412.57	Аналитический метод	0.1	Закрепление отсутствует
878	172059.26	255410.15	Аналитический метод	0.1	Закрепление отсутствует
879	172069.28	255405.04	Аналитический метод	0.1	Закрепление отсутствует
880	172081.59	255399.31	Аналитический метод	0.1	Закрепление отсутствует

2. Сведения о характерных точках границ объекта					
Обозначение характерных точек границ	Координаты, м		Метод определения координат характерной точки	Средняя квадратическая погрешность положения характерной точки (Mt), м	Описание обозначения точки на местности (при наличии)
	X	Y			
1	2	3	4	5	6
881	172103.42	255388.46	Аналитический метод	0.1	Закрепление отсутствует
882	172135.28	255373.20	Аналитический метод	0.1	Закрепление отсутствует
883	172150.54	255366.16	Аналитический метод	0.1	Закрепление отсутствует
884	172156.97	255362.00	Аналитический метод	0.1	Закрепление отсутствует
885	172191.51	255341.27	Аналитический метод	0.1	Закрепление отсутствует
886	172204.71	255334.57	Аналитический метод	0.1	Закрепление отсутствует
887	172220.73	255328.00	Аналитический метод	0.1	Закрепление отсутствует
888	172233.39	255323.94	Аналитический метод	0.1	Закрепление отсутствует
889	172242.51	255321.77	Аналитический метод	0.1	Закрепление отсутствует
890	172259.85	255319.20	Аналитический метод	0.1	Закрепление отсутствует
891	172286.14	255317.89	Аналитический метод	0.1	Закрепление отсутствует
892	172334.73	255317.84	Аналитический метод	0.1	Закрепление отсутствует
893	172366.16	255317.00	Аналитический метод	0.1	Закрепление отсутствует
894	172378.28	255317.25	Аналитический метод	0.1	Закрепление отсутствует
895	172404.66	255313.63	Аналитический метод	0.1	Закрепление отсутствует
896	172413.90	255313.31	Аналитический метод	0.1	Закрепление отсутствует
897	172422.79	255313.62	Аналитический метод	0.1	Закрепление отсутствует
898	172432.03	255314.60	Аналитический метод	0.1	Закрепление отсутствует
899	172440.26	255316.48	Аналитический метод	0.1	Закрепление отсутствует
900	172451.97	255320.39	Аналитический метод	0.1	Закрепление отсутствует
901	172467.05	255327.62	Аналитический метод	0.1	Закрепление отсутствует
902	172498.09	255336.69	Аналитический метод	0.1	Закрепление отсутствует
903	172502.31	255336.23	Аналитический метод	0.1	Закрепление отсутствует
904	172508.05	255335.87	Аналитический метод	0.1	Закрепление отсутствует
905	172518.68	255334.64	Аналитический метод	0.1	Закрепление отсутствует

2. Сведения о характерных точках границ объекта					
Обозначение характерных точек границ	Координаты, м		Метод определения координат характерной точки	Средняя квадратическая погрешность положения характерной точки (Mt), м	Описание обозначения точки на местности (при наличии)
	X	Y			
1	2	3	4	5	6
906	172568.66	255326.80	Аналитический метод	0.1	Закрепление отсутствует
907	172594.44	255323.71	Аналитический метод	0.1	Закрепление отсутствует
908	172622.51	255322.76	Аналитический метод	0.1	Закрепление отсутствует
909	172641.65	255323.51	Аналитический метод	0.1	Закрепление отсутствует
910	172658.74	255324.87	Аналитический метод	0.1	Закрепление отсутствует
911	172665.64	255325.15	Аналитический метод	0.1	Закрепление отсутствует
912	172693.35	255324.22	Аналитический метод	0.1	Закрепление отсутствует
913	172708.34	255321.53	Аналитический метод	0.1	Закрепление отсутствует
914	172720.68	255317.48	Аналитический метод	0.1	Закрепление отсутствует
915	172758.41	255299.50	Аналитический метод	0.1	Закрепление отсутствует
916	172764.78	255294.99	Аналитический метод	0.1	Закрепление отсутствует
917	172765.76	255295.19	Аналитический метод	0.1	Закрепление отсутствует
918	172765.96	255294.15	Аналитический метод	0.1	Закрепление отсутствует
919	172766.56	255293.73	Аналитический метод	0.1	Закрепление отсутствует
920	172781.90	255290.33	Аналитический метод	0.1	Закрепление отсутствует
921	172798.51	255290.53	Аналитический метод	0.1	Закрепление отсутствует
922	172812.48	255293.24	Аналитический метод	0.1	Закрепление отсутствует
923	172824.29	255297.05	Аналитический метод	0.1	Закрепление отсутствует
924	172832.79	255302.17	Аналитический метод	0.1	Закрепление отсутствует
925	172859.26	255314.24	Аналитический метод	0.1	Закрепление отсутствует
926	172879.60	255328.18	Аналитический метод	0.1	Закрепление отсутствует
927	172892.84	255341.55	Аналитический метод	0.1	Закрепление отсутствует
928	172897.89	255344.74	Аналитический метод	0.1	Закрепление отсутствует
740	172894.72	255349.78	Аналитический метод	0.1	Закрепление отсутствует
929	172938.85	255377.13	Аналитический метод	0.1	Закрепление отсутствует

2. Сведения о характерных точках границ объекта					
Обозначение характерных точек границ	Координаты, м		Метод определения координат характерной точки	Средняя квадратическая погрешность положения характерной точки (Mt), м	Описание обозначения точки на местности (при наличии)
	X	Y			
1	2	3	4	5	6
930	172942.02	255372.04	Аналитический метод	0.1	Закрепление отсутствует
931	172952.93	255378.80	Аналитический метод	0.1	Закрепление отсутствует
932	172969.84	255379.33	Аналитический метод	0.1	Закрепление отсутствует
933	172980.85	255350.06	Аналитический метод	0.1	Закрепление отсутствует
934	172998.73	255317.74	Аналитический метод	0.1	Закрепление отсутствует
935	173006.70	255315.74	Аналитический метод	0.1	Закрепление отсутствует
936	172986.32	255352.59	Аналитический метод	0.1	Закрепление отсутствует
937	172973.94	255385.46	Аналитический метод	0.1	Закрепление отсутствует
938	172951.14	255384.74	Аналитический метод	0.1	Закрепление отсутствует
929	172938.85	255377.13	Аналитический метод	0.1	Закрепление отсутствует
939	170925.65	255427.62	Аналитический метод	0.1	Закрепление отсутствует
940	170910.20	255414.57	Аналитический метод	0.1	Закрепление отсутствует
941	170904.37	255405.21	Аналитический метод	0.1	Закрепление отсутствует
942	170897.00	255396.46	Аналитический метод	0.1	Закрепление отсутствует
943	170881.71	255386.63	Аналитический метод	0.1	Закрепление отсутствует
944	170860.11	255387.15	Аналитический метод	0.1	Закрепление отсутствует
945	170842.90	255383.76	Аналитический метод	0.1	Закрепление отсутствует
946	170830.59	255378.40	Аналитический метод	0.1	Закрепление отсутствует
947	170804.06	255366.50	Аналитический метод	0.1	Закрепление отсутствует
948	170785.52	255361.19	Аналитический метод	0.1	Закрепление отсутствует
949	170765.53	255363.29	Аналитический метод	0.1	Закрепление отсутствует
950	170765.34	255387.51	Аналитический метод	0.1	Закрепление отсутствует
951	170738.39	255387.99	Аналитический метод	0.1	Закрепление отсутствует
952	170738.31	255361.98	Аналитический метод	0.1	Закрепление отсутствует
953	170719.86	255356.53	Аналитический метод	0.1	Закрепление отсутствует

2. Сведения о характерных точках границ объекта					
Обозначение характерных точек границ	Координаты, м		Метод определения координат характерной точки	Средняя квадратическая погрешность положения характерной точки (Mt), м	Описание обозначения точки на местности (при наличии)
	X	Y			
1	2	3	4	5	6
954	170675.84	255358.64	Аналитический метод	0.1	Закрепление отсутствует
955	170661.81	255353.97	Аналитический метод	0.1	Закрепление отсутствует
956	170640.62	255342.88	Аналитический метод	0.1	Закрепление отсутствует
957	170621.96	255319.64	Аналитический метод	0.1	Закрепление отсутствует
958	170626.64	255315.88	Аналитический метод	0.1	Закрепление отсутствует
959	170644.51	255338.14	Аналитический метод	0.1	Закрепление отсутствует
960	170672.45	255352.65	Аналитический метод	0.1	Закрепление отсутствует
961	170720.60	255350.49	Аналитический метод	0.1	Закрепление отсутствует
962	170739.43	255356.05	Аналитический метод	0.1	Закрепление отсутствует
963	170755.45	255357.45	Аналитический метод	0.1	Закрепление отсутствует
964	170786.41	255355.11	Аналитический метод	0.1	Закрепление отсутствует
965	170854.44	255381.35	Аналитический метод	0.1	Закрепление отсутствует
966	170883.40	255380.59	Аналитический метод	0.1	Закрепление отсутствует
967	170901.01	255391.91	Аналитический метод	0.1	Закрепление отсутствует
968	170909.22	255401.65	Аналитический метод	0.1	Закрепление отсутствует
939	170925.65	255427.62	Аналитический метод	0.1	Закрепление отсутствует
969	173958.04	255551.09	Аналитический метод	0.1	Закрепление отсутствует
970	173956.25	255550.02	Аналитический метод	0.1	Закрепление отсутствует
971	173961.30	255541.43	Аналитический метод	0.1	Закрепление отсутствует
972	173969.96	255546.57	Аналитический метод	0.1	Закрепление отсутствует
973	173972.36	255556.15	Аналитический метод	0.1	Закрепление отсутствует
974	173969.61	255575.89	Аналитический метод	0.1	Закрепление отсутствует
975	173950.69	255573.26	Аналитический метод	0.1	Закрепление отсутствует
976	173943.24	255578.89	Аналитический метод	0.1	Закрепление отсутствует
977	173926.35	255580.98	Аналитический метод	0.1	Закрепление отсутствует

2. Сведения о характерных точках границ объекта					
Обозначение характерных точек границ	Координаты, м		Метод определения координат характерной точки	Средняя квадратическая погрешность положения характерной точки (Mt), м	Описание обозначения точки на местности (при наличии)
	X	Y			
1	2	3	4	5	6
978	173919.12	255583.75	Аналитический метод	0.1	Закрепление отсутствует
979	173913.60	255586.57	Аналитический метод	0.1	Закрепление отсутствует
980	173899.10	255596.17	Аналитический метод	0.1	Закрепление отсутствует
981	173893.90	255600.33	Аналитический метод	0.1	Закрепление отсутствует
982	173887.96	255603.66	Аналитический метод	0.1	Закрепление отсутствует
983	173882.69	255607.51	Аналитический метод	0.1	Закрепление отсутствует
984	173879.28	255611.25	Аналитический метод	0.1	Закрепление отсутствует
985	173875.89	255617.55	Аналитический метод	0.1	Закрепление отсутствует
986	173872.69	255625.45	Аналитический метод	0.1	Закрепление отсутствует
987	173870.20	255630.41	Аналитический метод	0.1	Закрепление отсутствует
988	173867.00	255635.93	Аналитический метод	0.1	Закрепление отсутствует
989	173862.10	255642.30	Аналитический метод	0.1	Закрепление отсутствует
990	173854.27	255650.21	Аналитический метод	0.1	Закрепление отсутствует
991	173844.22	255656.35	Аналитический метод	0.1	Закрепление отсутствует
992	173828.91	255663.32	Аналитический метод	0.1	Закрепление отсутствует
993	173808.81	255671.51	Аналитический метод	0.1	Закрепление отсутствует
994	173770.75	255683.75	Аналитический метод	0.1	Закрепление отсутствует
995	173733.31	255693.29	Аналитический метод	0.1	Закрепление отсутствует
996	173721.89	255695.64	Аналитический метод	0.1	Закрепление отсутствует
997	173709.01	255697.03	Аналитический метод	0.1	Закрепление отсутствует
998	173701.76	255696.92	Аналитический метод	0.1	Закрепление отсутствует
999	173691.42	255694.59	Аналитический метод	0.1	Закрепление отсутствует
1000	173680.51	255689.60	Аналитический метод	0.1	Закрепление отсутствует
1001	173666.15	255679.14	Аналитический метод	0.1	Закрепление отсутствует
1002	173645.80	255662.45	Аналитический метод	0.1	Закрепление отсутствует

2. Сведения о характерных точках границ объекта					
Обозначение характерных точек границ	Координаты, м		Метод определения координат характерной точки	Средняя квадратическая погрешность положения характерной точки (Mt), м	Описание обозначения точки на местности (при наличии)
	X	Y			
1	2	3	4	5	6
1003	173639.13	255655.52	Аналитический метод	0.1	Закрепление отсутствует
1004	173634.67	255649.13	Аналитический метод	0.1	Закрепление отсутствует
1005	173630.05	255639.21	Аналитический метод	0.1	Закрепление отсутствует
1006	173628.47	255630.64	Аналитический метод	0.1	Закрепление отсутствует
1007	173628.61	255616.31	Аналитический метод	0.1	Закрепление отсутствует
1008	173637.63	255572.89	Аналитический метод	0.1	Закрепление отсутствует
1009	173637.97	255564.68	Аналитический метод	0.1	Закрепление отсутствует
1010	173637.01	255557.59	Аналитический метод	0.1	Закрепление отсутствует
1011	173634.35	255551.06	Аналитический метод	0.1	Закрепление отсутствует
1012	173631.65	255547.00	Аналитический метод	0.1	Закрепление отсутствует
1013	173628.23	255543.16	Аналитический метод	0.1	Закрепление отсутствует
1014	173624.52	255540.19	Аналитический метод	0.1	Закрепление отсутствует
1015	173605.82	255536.94	Аналитический метод	0.1	Закрепление отсутствует
1016	173594.56	255540.95	Аналитический метод	0.1	Закрепление отсутствует
1017	173585.72	255545.36	Аналитический метод	0.1	Закрепление отсутствует
1018	173560.93	255560.39	Аналитический метод	0.1	Закрепление отсутствует
1019	173549.25	255566.58	Аналитический метод	0.1	Закрепление отсутствует
1020	173535.83	255572.92	Аналитический метод	0.1	Закрепление отсутствует
1021	173525.19	255576.08	Аналитический метод	0.1	Закрепление отсутствует
1022	173515.24	255577.13	Аналитический метод	0.1	Закрепление отсутствует
1023	173506.65	255576.86	Аналитический метод	0.1	Закрепление отсутствует
1024	173485.40	255573.66	Аналитический метод	0.1	Закрепление отсутствует
1025	173472.53	255569.94	Аналитический метод	0.1	Закрепление отсутствует
1026	173463.55	255565.96	Аналитический метод	0.1	Закрепление отсутствует
1027	173456.23	255561.00	Аналитический метод	0.1	Закрепление отсутствует

2. Сведения о характерных точках границ объекта					
Обозначение характерных точек границ	Координаты, м		Метод определения координат характерной точки	Средняя квадратическая погрешность положения характерной точки (Mt), м	Описание обозначения точки на местности (при наличии)
	X	Y			
1	2	3	4	5	6
1028	173450.58	255555.93	Аналитический метод	0.1	Закрепление отсутствует
1029	173442.96	255545.96	Аналитический метод	0.1	Закрепление отсутствует
1030	173412.36	255495.96	Аналитический метод	0.1	Закрепление отсутствует
1031	173408.93	255491.14	Аналитический метод	0.1	Закрепление отсутствует
1032	173404.07	255485.92	Аналитический метод	0.1	Закрепление отсутствует
1033	173400.37	255483.36	Аналитический метод	0.1	Закрепление отсутствует
1034	173394.68	255480.98	Аналитический метод	0.1	Закрепление отсутствует
1035	173383.73	255479.19	Аналитический метод	0.1	Закрепление отсутствует
1036	173371.43	255478.31	Аналитический метод	0.1	Закрепление отсутствует
1037	173360.32	255475.71	Аналитический метод	0.1	Закрепление отсутствует
1038	173351.32	255471.72	Аналитический метод	0.1	Закрепление отсутствует
1039	173345.11	255468.45	Аналитический метод	0.1	Закрепление отсутствует
1040	173338.22	255462.94	Аналитический метод	0.1	Закрепление отсутствует
1041	173332.25	255456.22	Аналитический метод	0.1	Закрепление отсутствует
1042	173323.98	255444.50	Аналитический метод	0.1	Закрепление отсутствует
1043	173317.92	255438.09	Аналитический метод	0.1	Закрепление отсутствует
1044	173313.41	255434.68	Аналитический метод	0.1	Закрепление отсутствует
1045	173309.53	255432.56	Аналитический метод	0.1	Закрепление отсутствует
1046	173304.17	255430.60	Аналитический метод	0.1	Закрепление отсутствует
1047	173294.62	255428.94	Аналитический метод	0.1	Закрепление отсутствует
1048	173269.03	255429.41	Аналитический метод	0.1	Закрепление отсутствует
1049	173229.38	255430.94	Аналитический метод	0.1	Закрепление отсутствует
1050	173214.67	255431.25	Аналитический метод	0.1	Закрепление отсутствует
1051	173204.65	255430.47	Аналитический метод	0.1	Закрепление отсутствует
1052	173194.64	255428.80	Аналитический метод	0.1	Закрепление отсутствует

2. Сведения о характерных точках границ объекта					
Обозначение характерных точек границ	Координаты, м		Метод определения координат характерной точки	Средняя квадратическая погрешность положения характерной точки (Mt), м	Описание обозначения точки на местности (при наличии)
	X	Y			
1	2	3	4	5	6
1053	173186.98	255426.35	Аналитический метод	0.1	Закрепление отсутствует
1054	173182.50	255423.96	Аналитический метод	0.1	Закрепление отсутствует
1055	173177.66	255420.54	Аналитический метод	0.1	Закрепление отсутствует
1056	173172.86	255415.44	Аналитический метод	0.1	Закрепление отсутствует
1057	173168.62	255409.71	Аналитический метод	0.1	Закрепление отсутствует
1058	173164.21	255402.03	Аналитический метод	0.1	Закрепление отсутствует
1059	173157.81	255388.38	Аналитический метод	0.1	Закрепление отсутствует
1060	173155.06	255384.00	Аналитический метод	0.1	Закрепление отсутствует
1061	173151.21	255379.97	Аналитический метод	0.1	Закрепление отсутствует
1062	173146.16	255376.38	Аналитический метод	0.1	Закрепление отсутствует
1063	173140.79	255373.90	Аналитический метод	0.1	Закрепление отсутствует
1064	173130.08	255371.53	Аналитический метод	0.1	Закрепление отсутствует
1065	173118.73	255370.40	Аналитический метод	0.1	Закрепление отсутствует
1066	173107.63	255369.84	Аналитический метод	0.1	Закрепление отсутствует
1067	173090.45	255368.19	Аналитический метод	0.1	Закрепление отсутствует
1068	173077.61	255365.99	Аналитический метод	0.1	Закрепление отсутствует
1069	173068.95	255363.39	Аналитический метод	0.1	Закрепление отсутствует
1070	173055.96	255357.21	Аналитический метод	0.1	Закрепление отсутствует
1071	173049.65	255353.79	Аналитический метод	0.1	Закрепление отсутствует
1072	173041.46	255348.19	Аналитический метод	0.1	Закрепление отсутствует
1073	173034.45	255342.20	Аналитический метод	0.1	Закрепление отсутствует
1074	173021.26	255335.22	Аналитический метод	0.1	Закрепление отсутствует
1075	173005.35	255326.43	Аналитический метод	0.1	Закрепление отсутствует
1076	173008.26	255321.17	Аналитический метод	0.1	Закрепление отсутствует
1077	173024.11	255329.94	Аналитический метод	0.1	Закрепление отсутствует

2. Сведения о характерных точках границ объекта					
Обозначение характерных точек границ	Координаты, м		Метод определения координат характерной точки	Средняя квадратическая погрешность положения характерной точки (Mt), м	Описание обозначения точки на местности (при наличии)
	X	Y			
1	2	3	4	5	6
1078	173037.85	255337.21	Аналитический метод	0.1	Закрепление отсутствует
1079	173045.11	255343.42	Аналитический метод	0.1	Закрепление отсутствует
1080	173052.78	255348.66	Аналитический метод	0.1	Закрепление отсутствует
1081	173058.68	255351.86	Аналитический метод	0.1	Закрепление отсутствует
1082	173071.12	255357.77	Аналитический метод	0.1	Закрепление отсутствует
1083	173078.98	255360.14	Аналитический метод	0.1	Закрепление отсутствует
1084	173091.25	255362.24	Аналитический метод	0.1	Закрепление отсутствует
1085	173108.07	255363.85	Аналитический метод	0.1	Закрепление отсутствует
1086	173119.18	255364.42	Аналитический метод	0.1	Закрепление отсутствует
1087	173131.03	255365.59	Аналитический метод	0.1	Закрепление отсутствует
1088	173142.72	255368.18	Аналитический метод	0.1	Закрепление отсутствует
1089	173149.17	255371.17	Аналитический метод	0.1	Закрепление отсутствует
1090	173155.15	255375.41	Аналитический метод	0.1	Закрепление отсутствует
1091	173159.81	255380.30	Аналитический метод	0.1	Закрепление отсутствует
1092	173163.09	255385.49	Аналитический метод	0.1	Закрепление отсутствует
1093	173169.54	255399.26	Аналитический метод	0.1	Закрепление отсутствует
1094	173173.65	255406.42	Аналитический метод	0.1	Закрепление отсутствует
1095	173177.47	255411.58	Аналитический метод	0.1	Закрепление отсутствует
1096	173181.61	255415.99	Аналитический метод	0.1	Закрепление отсутствует
1097	173185.66	255418.84	Аналитический метод	0.1	Закрепление отсутствует
1098	173189.32	255420.80	Аналитический метод	0.1	Закрепление отсутствует
1099	173196.06	255422.95	Аналитический метод	0.1	Закрепление отсутствует
1100	173205.38	255424.50	Аналитический метод	0.1	Закрепление отсутствует
1101	173214.84	255425.24	Аналитический метод	0.1	Закрепление отсутствует
1102	173229.20	255424.94	Аналитический метод	0.1	Закрепление отсутствует

2. Сведения о характерных точках границ объекта					
Обозначение характерных точек границ	Координаты, м		Метод определения координат характерной точки	Средняя квадратическая погрешность положения характерной точки (M _t), м	Описание обозначения точки на местности (при наличии)
	X	Y			
1	2	3	4	5	6
1103	173268.86	255423.41	Аналитический метод	0.1	Закрепление отсутствует
1104	173295.08	255422.93	Аналитический метод	0.1	Закрепление отсутствует
1105	173305.72	255424.78	Аналитический метод	0.1	Закрепление отсутствует
1106	173312.01	255427.08	Аналитический метод	0.1	Закрепление отсутствует
1107	173316.67	255429.63	Аналитический метод	0.1	Закрепление отсутствует
1108	173321.93	255433.60	Аналитический метод	0.1	Закрепление отсутствует
1109	173328.63	255440.69	Аналитический метод	0.1	Закрепление отсутствует
1110	173336.95	255452.49	Аналитический метод	0.1	Закрепление отсутствует
1111	173342.37	255458.57	Аналитический метод	0.1	Закрепление отсутствует
1112	173348.41	255463.41	Аналитический метод	0.1	Закрепление отсутствует
1113	173353.93	255466.31	Аналитический метод	0.1	Закрепление отсутствует
1114	173362.24	255469.99	Аналитический метод	0.1	Закрепление отсутствует
1115	173372.33	255472.36	Аналитический метод	0.1	Закрепление отсутствует
1116	173384.43	255473.22	Аналитический метод	0.1	Закрепление отсутствует
1117	173396.35	255475.17	Аналитический метод	0.1	Закрепление отсутствует
1118	173403.27	255478.07	Аналитический метод	0.1	Закрепление отсутствует
1119	173408.02	255481.36	Аналитический метод	0.1	Закрепление отсутствует
1120	173413.59	255487.34	Аналитический метод	0.1	Закрепление отсутствует
1121	173417.37	255492.65	Аналитический метод	0.1	Закрепление отсутствует
1122	173447.91	255542.56	Аналитический метод	0.1	Закрепление отсутствует
1123	173455.01	255551.84	Аналитический метод	0.1	Закрепление отсутствует
1124	173459.93	255556.26	Аналитический метод	0.1	Закрепление отсутствует
1125	173466.48	255560.69	Аналитический метод	0.1	Закрепление отсутствует
1126	173474.59	255564.29	Аналитический метод	0.1	Закрепление отсутствует
1127	173486.69	255567.79	Аналитический метод	0.1	Закрепление отсутствует

2. Сведения о характерных точках границ объекта					
Обозначение характерных точек границ	Координаты, м		Метод определения координат характерной точки	Средняя квадратическая погрешность положения характерной точки (Mt), м	Описание обозначения точки на местности (при наличии)
	X	Y			
1	2	3	4	5	6
1128	173507.19	255570.88	Аналитический метод	0.1	Закрепление отсутствует
1129	173515.02	255571.12	Аналитический метод	0.1	Закрепление отсутствует
1130	173524.01	255570.17	Аналитический метод	0.1	Закрепление отсутствует
1131	173533.69	255567.30	Аналитический метод	0.1	Закрепление отсутствует
1132	173546.56	255561.21	Аналитический метод	0.1	Закрепление отсутствует
1133	173557.97	255555.17	Аналитический метод	0.1	Закрепление отсутствует
1134	173582.82	255540.10	Аналитический метод	0.1	Закрепление отсутствует
1135	173592.21	255535.42	Аналитический метод	0.1	Закрепление отсутствует
1136	173605.29	255530.76	Аналитический метод	0.1	Закрепление отсутствует
1137	173627.07	255534.55	Аналитический метод	0.1	Закрепление отсутствует
1138	173632.37	255538.79	Аналитический метод	0.1	Закрепление отсутствует
1139	173636.41	255543.32	Аналитический метод	0.1	Закрепление отсутствует
1140	173639.68	255548.24	Аналитический метод	0.1	Закрепление отсутствует
1141	173642.86	255556.04	Аналитический метод	0.1	Закрепление отсутствует
1142	173643.99	255564.40	Аналитический метод	0.1	Закрепление отсутствует
1143	173643.61	255573.63	Аналитический метод	0.1	Закрепление отсутствует
1144	173634.61	255616.95	Аналитический метод	0.1	Закрепление отсутствует
1145	173634.48	255630.12	Аналитический метод	0.1	Закрепление отсутствует
1146	173635.82	255637.37	Аналитический метод	0.1	Закрепление отсутствует
1147	173639.88	255646.12	Аналитический метод	0.1	Закрепление отсутствует
1148	173643.78	255651.70	Аналитический метод	0.1	Закрепление отсутствует
1149	173649.87	255658.03	Аналитический метод	0.1	Закрепление отсутствует
1150	173669.83	255674.39	Аналитический метод	0.1	Закрепление отсутствует
1151	173683.55	255684.40	Аналитический метод	0.1	Закрепление отсутствует
1152	173693.35	255688.87	Аналитический метод	0.1	Закрепление отсутствует

2. Сведения о характерных точках границ объекта					
Обозначение характерных точек границ	Координаты, м		Метод определения координат характерной точки	Средняя квадратическая погрешность положения характерной точки (Mt), м	Описание обозначения точки на местности (при наличии)
	X	Y			
1	2	3	4	5	6
1153	173702.47	255690.93	Аналитический метод	0.1	Закрепление отсутствует
1154	173708.73	255691.02	Аналитический метод	0.1	Закрепление отсутствует
1155	173720.96	255689.71	Аналитический метод	0.1	Закрепление отсутствует
1156	173731.97	255687.44	Аналитический метод	0.1	Закрепление отсутствует
1157	173769.09	255677.99	Аналитический метод	0.1	Закрепление отсутствует
1158	173806.76	255665.87	Аналитический метод	0.1	Закрепление отсутствует
1159	173826.54	255657.81	Аналитический метод	0.1	Закрепление отсутствует
1160	173841.40	255651.04	Аналитический метод	0.1	Закрепление отсутствует
1161	173850.52	255645.47	Аналитический метод	0.1	Закрепление отсутствует
1162	173857.58	255638.35	Аналитический метод	0.1	Закрепление отсутствует
1163	173862.01	255632.58	Аналитический метод	0.1	Закрепление отсутствует
1164	173864.92	255627.56	Аналитический метод	0.1	Закрепление отсутствует
1165	173867.22	255622.97	Аналитический метод	0.1	Закрепление отсутствует
1166	173870.45	255614.99	Аналитический метод	0.1	Закрепление отсутствует
1167	173874.35	255607.76	Аналитический метод	0.1	Закрепление отсутствует
1168	173878.66	255603.02	Аналитический метод	0.1	Закрепление отсутствует
1169	173884.71	255598.61	Аналитический метод	0.1	Закрепление отсутствует
1170	173890.54	255595.34	Аналитический метод	0.1	Закрепление отсутствует
1171	173895.56	255591.32	Аналитический метод	0.1	Закрепление отсутствует
1172	173910.57	255581.38	Аналитический метод	0.1	Закрепление отсутствует
1173	173916.68	255578.27	Аналитический метод	0.1	Закрепление отсутствует
1174	173924.88	255575.12	Аналитический метод	0.1	Закрепление отсутствует
1175	173940.91	255573.13	Аналитический метод	0.1	Закрепление отсутствует
1176	173949.06	255566.97	Аналитический метод	0.1	Закрепление отсутствует
1177	173964.50	255569.12	Аналитический метод	0.1	Закрепление отсутствует

2. Сведения о характерных точках границ объекта					
Обозначение характерных точек границ	Координаты, м		Метод определения координат характерной точки	Средняя квадратическая погрешность положения характерной точки (Mt), м	Описание обозначения точки на местности (при наличии)
	X	Y			
1	2	3	4	5	6
1178	173966.26	255556.48	Аналитический метод	0.1	Закрепление отсутствует
1179	173964.75	255550.44	Аналитический метод	0.1	Закрепление отсутствует
1180	173960.10	255547.66	Аналитический метод	0.1	Закрепление отсутствует
969	173958.04	255551.09	Аналитический метод	0.1	Закрепление отсутствует
1181	170566.79	255353.67	Аналитический метод	0.1	Закрепление отсутствует
1182	170569.29	255356.79	Аналитический метод	0.1	Закрепление отсутствует
1183	170564.36	255360.75	Аналитический метод	0.1	Закрепление отсутствует
1184	170561.07	255369.19	Аналитический метод	0.1	Закрепление отсутствует
1185	170565.97	255401.00	Аналитический метод	0.1	Закрепление отсутствует
1186	170576.53	255426.00	Аналитический метод	0.1	Закрепление отсутствует
1187	170576.64	255432.97	Аналитический метод	0.1	Закрепление отсутствует
1188	170572.45	255446.94	Аналитический метод	0.1	Закрепление отсутствует
1189	170573.15	255466.15	Аналитический метод	0.1	Закрепление отсутствует
1190	170575.74	255481.73	Аналитический метод	0.1	Закрепление отсутствует
1191	170576.42	255494.47	Аналитический метод	0.1	Закрепление отсутствует
1192	170569.03	255494.87	Аналитический метод	0.1	Закрепление отсутствует
1193	170568.20	255479.30	Аналитический метод	0.1	Закрепление отсутствует
1194	170563.08	255457.69	Аналитический метод	0.1	Закрепление отсутствует
1195	170554.51	255435.56	Аналитический метод	0.1	Закрепление отсутствует
1196	170545.88	255419.32	Аналитический метод	0.1	Закрепление отсутствует
1197	170540.03	255422.43	Аналитический метод	0.1	Закрепление отсутствует
1198	170539.84	255427.72	Аналитический метод	0.1	Закрепление отсутствует
1199	170541.70	255444.71	Аналитический метод	0.1	Закрепление отсутствует
1200	170541.33	255444.79	Аналитический метод	0.1	Закрепление отсутствует
1201	170540.96	255444.89	Аналитический метод	0.1	Закрепление отсутствует

2. Сведения о характерных точках границ объекта					
Обозначение характерных точек границ	Координаты, м		Метод определения координат характерной точки	Средняя квадратическая погрешность положения характерной точки (M _t), м	Описание обозначения точки на местности (при наличии)
	X	Y			
1	2	3	4	5	6
1202	170540.60	255445.00	Аналитический метод	0.1	Закрепление отсутствует
1203	170537.75	255445.92	Аналитический метод	0.1	Закрепление отсутствует
1204	170536.93	255446.23	Аналитический метод	0.1	Закрепление отсутствует
1205	170536.15	255446.60	Аналитический метод	0.1	Закрепление отсутствует
1206	170535.40	255447.05	Аналитический метод	0.1	Закрепление отсутствует
1207	170534.68	255447.55	Аналитический метод	0.1	Закрепление отсутствует
1208	170534.02	255448.12	Аналитический метод	0.1	Закрепление отсутствует
1209	170533.41	255448.74	Аналитический метод	0.1	Закрепление отсутствует
1210	170532.86	255449.41	Аналитический метод	0.1	Закрепление отсутствует
1211	170532.36	255450.13	Аналитический метод	0.1	Закрепление отсутствует
1212	170531.93	255450.89	Аналитический метод	0.1	Закрепление отсутствует
1213	170531.57	255451.69	Аналитический метод	0.1	Закрепление отсутствует
1214	170531.28	255452.51	Аналитический метод	0.1	Закрепление отсутствует
1215	170531.06	255453.35	Аналитический метод	0.1	Закрепление отсутствует
1216	170530.92	255454.21	Аналитический метод	0.1	Закрепление отсутствует
1217	170530.85	255455.08	Аналитический метод	0.1	Закрепление отсутствует
1218	170530.86	255455.96	Аналитический метод	0.1	Закрепление отсутствует
1219	170530.94	255456.82	Аналитический метод	0.1	Закрепление отсутствует
1220	170531.10	255457.68	Аналитический метод	0.1	Закрепление отсутствует
1221	170531.33	255458.52	Аналитический метод	0.1	Закрепление отсутствует
1222	170534.42	255468.03	Аналитический метод	0.1	Закрепление отсутствует
1223	170534.73	255468.85	Аналитический метод	0.1	Закрепление отсутствует
1224	170535.10	255469.64	Аналитический метод	0.1	Закрепление отсутствует
1225	170535.55	255470.39	Аналитический метод	0.1	Закрепление отсутствует
1226	170536.05	255471.10	Аналитический метод	0.1	Закрепление отсутствует

2. Сведения о характерных точках границ объекта					
Обозначение характерных точек границ	Координаты, м		Метод определения координат характерной точки	Средняя квадратическая погрешность положения характерной точки (M _t), м	Описание обозначения точки на местности (при наличии)
	X	Y			
1	2	3	4	5	6
1227	170536.62	255471.76	Аналитический метод	0.1	Закрепление отсутствует
1228	170537.24	255472.37	Аналитический метод	0.1	Закрепление отсутствует
1229	170537.91	255472.93	Аналитический метод	0.1	Закрепление отсутствует
1230	170538.63	255473.42	Аналитический метод	0.1	Закрепление отсутствует
1231	170539.39	255473.85	Аналитический метод	0.1	Закрепление отсутствует
1232	170540.19	255474.22	Аналитический метод	0.1	Закрепление отсутствует
1233	170541.01	255474.51	Аналитический метод	0.1	Закрепление отсутствует
1234	170541.85	255474.72	Аналитический метод	0.1	Закрепление отсутствует
1235	170542.71	255474.87	Аналитический метод	0.1	Закрепление отсутствует
1236	170543.58	255474.94	Аналитический метод	0.1	Закрепление отсутствует
1237	170544.46	255474.93	Аналитический метод	0.1	Закрепление отсутствует
1238	170545.32	255474.85	Аналитический метод	0.1	Закрепление отсутствует
1239	170546.18	255474.69	Аналитический метод	0.1	Закрепление отсутствует
1240	170547.02	255474.45	Аналитический метод	0.1	Закрепление отсутствует
1241	170549.88	255473.53	Аналитический метод	0.1	Закрепление отсутствует
1242	170536.27	255478.23	Аналитический метод	0.1	Закрепление отсутствует
1243	170525.60	255448.28	Аналитический метод	0.1	Закрепление отсутствует
1244	170537.60	255444.00	Аналитический метод	0.1	Закрепление отсутствует
1245	170535.84	255427.87	Аналитический метод	0.1	Закрепление отсутствует
1246	170536.11	255419.98	Аналитический метод	0.1	Закрепление отсутствует
1247	170547.54	255413.91	Аналитический метод	0.1	Закрепление отсутствует
1248	170558.15	255433.89	Аналитический метод	0.1	Закрепление отсутствует
1249	170566.91	255456.50	Аналитический метод	0.1	Закрепление отсутствует
1250	170569.14	255465.90	Аналитический метод	0.1	Закрепление отсутствует
1251	170568.43	255446.43	Аналитический метод	0.1	Закрепление отсутствует

2. Сведения о характерных точках границ объекта					
Обозначение характерных точек границ	Координаты, м		Метод определения координат характерной точки	Средняя квадратическая погрешность положения характерной точки (Mt), м	Описание обозначения точки на местности (при наличии)
	X	Y			
1	2	3	4	5	6
1252	170572.63	255432.42	Аналитический метод	0.1	Закрепление отсутствует
1253	170572.54	255426.84	Аналитический метод	0.1	Закрепление отсутствует
1254	170562.09	255402.10	Аналитический метод	0.1	Закрепление отсутствует
1255	170556.96	255368.74	Аналитический метод	0.1	Закрепление отсутствует
1256	170561.02	255358.30	Аналитический метод	0.1	Закрепление отсутствует
1181	170566.79	255353.67	Аналитический метод	0.1	Закрепление отсутствует
1257	171018.83	255559.47	Аналитический метод	0.1	Закрепление отсутствует
1258	170978.08	255474.07	Аналитический метод	0.1	Закрепление отсутствует
1259	170958.41	255449.85	Аналитический метод	0.1	Закрепление отсутствует
1260	170928.70	255424.95	Аналитический метод	0.1	Закрепление отсутствует
1261	170918.26	255408.54	Аналитический метод	0.1	Закрепление отсутствует
1262	170962.71	255445.62	Аналитический метод	0.1	Закрепление отсутствует
1263	170983.19	255470.84	Аналитический метод	0.1	Закрепление отсутствует
1264	171024.26	255556.90	Аналитический метод	0.1	Закрепление отсутствует
1257	171018.83	255559.47	Аналитический метод	0.1	Закрепление отсутствует
1265	170561.70	255469.18	Аналитический метод	0.1	Закрепление отсутствует
1266	170549.88	255473.53	Аналитический метод	0.1	Закрепление отсутствует
1267	170550.69	255473.22	Аналитический метод	0.1	Закрепление отсутствует
1268	170551.48	255472.85	Аналитический метод	0.1	Закрепление отсутствует
1269	170552.23	255472.40	Аналитический метод	0.1	Закрепление отсутствует
1270	170552.94	255471.90	Аналитический метод	0.1	Закрепление отсутствует
1271	170553.60	255471.33	Аналитический метод	0.1	Закрепление отсутствует
1272	170554.22	255470.71	Аналитический метод	0.1	Закрепление отсутствует
1273	170554.77	255470.03	Аналитический метод	0.1	Закрепление отсутствует
1274	170555.27	255469.32	Аналитический метод	0.1	Закрепление отсутствует

2. Сведения о характерных точках границ объекта					
Обозначение характерных точек границ	Координаты, м		Метод определения координат характерной точки	Средняя квадратическая погрешность положения характерной точки (Mt), м	Описание обозначения точки на местности (при наличии)
	X	Y			
1	2	3	4	5	6
1275	170555.70	255468.56	Аналитический метод	0.1	Закрепление отсутствует
1276	170556.06	255467.76	Аналитический метод	0.1	Закрепление отсутствует
1277	170556.35	255466.94	Аналитический метод	0.1	Закрепление отсутствует
1278	170556.57	255466.10	Аналитический метод	0.1	Закрепление отсутствует
1279	170556.71	255465.24	Аналитический метод	0.1	Закрепление отсутствует
1280	170556.78	255464.37	Аналитический метод	0.1	Закрепление отсутствует
1281	170556.77	255463.49	Аналитический метод	0.1	Закрепление отсутствует
1282	170556.69	255462.62	Аналитический метод	0.1	Закрепление отсутствует
1283	170556.53	255461.77	Аналитический метод	0.1	Закрепление отсутствует
1284	170556.30	255460.93	Аналитический метод	0.1	Закрепление отсутствует
1285	170553.21	255451.42	Аналитический метод	0.1	Закрепление отсутствует
1286	170552.90	255450.59	Аналитический метод	0.1	Закрепление отсутствует
1287	170552.52	255449.80	Аналитический метод	0.1	Закрепление отсутствует
1288	170552.07	255449.05	Аналитический метод	0.1	Закрепление отсутствует
1289	170551.56	255448.33	Аналитический метод	0.1	Закрепление отсутствует
1290	170550.99	255447.67	Аналитический метод	0.1	Закрепление отсутствует
1291	170550.37	255447.06	Аналитический метод	0.1	Закрепление отсутствует
1292	170549.69	255446.50	Аналитический метод	0.1	Закрепление отсутствует
1293	170548.96	255446.01	Аналитический метод	0.1	Закрепление отсутствует
1294	170548.20	255445.58	Аналитический метод	0.1	Закрепление отсутствует
1295	170547.40	255445.22	Аналитический метод	0.1	Закрепление отсутствует
1296	170546.57	255444.93	Аналитический метод	0.1	Закрепление отсутствует
1297	170545.72	255444.71	Аналитический метод	0.1	Закрепление отсутствует
1298	170543.85	255427.58	Аналитический метод	0.1	Закрепление отсутствует
1299	170543.95	255424.88	Аналитический метод	0.1	Закрепление отсутствует

2. Сведения о характерных точках границ объекта					
Обозначение характерных точек границ	Координаты, м		Метод определения координат характерной точки	Средняя квадратическая погрешность положения характерной точки (Mt), м	Описание обозначения точки на местности (при наличии)
	X	Y			
1	2	3	4	5	6
1300	170544.23	255424.73	Аналитический метод	0.1	Закрепление отсутствует
1301	170550.87	255437.22	Аналитический метод	0.1	Закрепление отсутствует
1302	170559.26	255458.87	Аналитический метод	0.1	Закрепление отсутствует
1265	170561.70	255469.18	Аналитический метод	0.1	Закрепление отсутствует
1303	171033.95	255586.14	Аналитический метод	0.1	Закрепление отсутствует
1304	171041.60	255587.36	Аналитический метод	0.1	Закрепление отсутствует
1305	171047.06	255597.09	Аналитический метод	0.1	Закрепление отсутствует
1306	171046.77	255634.86	Аналитический метод	0.1	Закрепление отсутствует
1307	171097.59	255700.30	Аналитический метод	0.1	Закрепление отсутствует
1308	171079.80	255714.11	Аналитический метод	0.1	Закрепление отсутствует
1309	171057.22	255720.22	Аналитический метод	0.1	Закрепление отсутствует
1310	171055.60	255723.05	Аналитический метод	0.1	Закрепление отсутствует
1311	171057.02	255728.30	Аналитический метод	0.1	Закрепление отсутствует
1312	171063.14	255736.38	Аналитический метод	0.1	Закрепление отсутствует
1313	171073.36	255741.62	Аналитический метод	0.1	Закрепление отсутствует
1314	171126.54	255756.28	Аналитический метод	0.1	Закрепление отсутствует
1315	171135.03	255764.89	Аналитический метод	0.1	Закрепление отсутствует
1316	171134.98	255773.24	Аналитический метод	0.1	Закрепление отсутствует
1317	171149.61	255776.19	Аналитический метод	0.1	Закрепление отсутствует
1318	171162.95	255780.99	Аналитический метод	0.1	Закрепление отсутствует
1319	171176.35	255787.76	Аналитический метод	0.1	Закрепление отсутствует
1320	171184.16	255790.86	Аналитический метод	0.1	Закрепление отсутствует
1321	171191.40	255792.38	Аналитический метод	0.1	Закрепление отсутствует
1322	171195.92	255792.45	Аналитический метод	0.1	Закрепление отсутствует
1323	171214.70	255784.72	Аналитический метод	0.1	Закрепление отсутствует

2. Сведения о характерных точках границ объекта					
Обозначение характерных точек границ	Координаты, м		Метод определения координат характерной точки	Средняя квадратическая погрешность положения характерной точки (Mt), м	Описание обозначения точки на местности (при наличии)
	X	Y			
1	2	3	4	5	6
1324	171219.01	255781.04	Аналитический метод	0.1	Закрепление отсутствует
1325	171231.25	255773.12	Аналитический метод	0.1	Закрепление отсутствует
1326	171245.48	255767.47	Аналитический метод	0.1	Закрепление отсутствует
1327	171254.39	255767.41	Аналитический метод	0.1	Закрепление отсутствует
1328	171260.93	255768.96	Аналитический метод	0.1	Закрепление отсутствует
1329	171269.80	255772.35	Аналитический метод	0.1	Закрепление отсутствует
1330	171275.77	255777.23	Аналитический метод	0.1	Закрепление отсутствует
1331	171301.69	255776.55	Аналитический метод	0.1	Закрепление отсутствует
1332	171324.34	255767.68	Аналитический метод	0.1	Закрепление отсутствует
1333	171333.37	255762.83	Аналитический метод	0.1	Закрепление отсутствует
1334	171341.01	255757.57	Аналитический метод	0.1	Закрепление отсутствует
1335	171345.15	255755.14	Аналитический метод	0.1	Закрепление отсутствует
1336	171357.45	255746.93	Аналитический метод	0.1	Закрепление отсутствует
1337	171372.72	255733.55	Аналитический метод	0.1	Закрепление отсутствует
1338	171390.55	255721.16	Аналитический метод	0.1	Закрепление отсутствует
1339	171405.89	255710.03	Аналитический метод	0.1	Закрепление отсутствует
1340	171415.37	255704.83	Аналитический метод	0.1	Закрепление отсутствует
1341	171429.02	255698.13	Аналитический метод	0.1	Закрепление отсутствует
1342	171441.61	255693.51	Аналитический метод	0.1	Закрепление отсутствует
1343	171461.09	255688.42	Аналитический метод	0.1	Закрепление отсутствует
1344	171491.20	255683.21	Аналитический метод	0.1	Закрепление отсутствует
1345	171507.08	255679.94	Аналитический метод	0.1	Закрепление отсутствует
1346	171513.39	255677.31	Аналитический метод	0.1	Закрепление отсутствует
1347	171524.50	255671.32	Аналитический метод	0.1	Закрепление отсутствует
1348	171518.31	255658.49	Аналитический метод	0.1	Закрепление отсутствует

2. Сведения о характерных точках границ объекта					
Обозначение характерных точек границ	Координаты, м		Метод определения координат характерной точки	Средняя квадратическая погрешность положения характерной точки (Mt), м	Описание обозначения точки на местности (при наличии)
	X	Y			
1	2	3	4	5	6
1349	171531.05	255652.37	Аналитический метод	0.1	Закрепление отсутствует
1350	171533.41	255657.86	Аналитический метод	0.1	Закрепление отсутствует
1351	171526.32	255661.28	Аналитический метод	0.1	Закрепление отсутствует
1352	171532.46	255673.99	Аналитический метод	0.1	Закрепление отсутствует
1353	171529.84	255675.26	Аналитический метод	0.1	Закрепление отсутствует
1354	171515.98	255682.74	Аналитический метод	0.1	Закрепление отсутствует
1355	171508.85	255685.70	Аналитический метод	0.1	Закрепление отсутствует
1356	171492.32	255689.11	Аналитический метод	0.1	Закрепление отсутствует
1357	171462.37	255694.29	Аналитический метод	0.1	Закрепление отсутствует
1358	171443.41	255699.24	Аналитический метод	0.1	Закрепление отсутствует
1359	171431.38	255703.65	Аналитический метод	0.1	Закрепление отсутствует
1360	171418.14	255710.16	Аналитический метод	0.1	Закрепление отсутствует
1361	171409.11	255715.11	Аналитический метод	0.1	Закрепление отсутствует
1362	171394.02	255726.05	Аналитический метод	0.1	Закрепление отсутствует
1363	171376.42	255738.28	Аналитический метод	0.1	Закрепление отсутствует
1364	171361.11	255751.71	Аналитический метод	0.1	Закрепление отсутствует
1365	171348.33	255760.22	Аналитический метод	0.1	Закрепление отсутствует
1366	171344.24	255762.63	Аналитический метод	0.1	Закрепление отсутствует
1367	171336.50	255767.96	Аналитический метод	0.1	Закрепление отсутствует
1368	171326.86	255773.13	Аналитический метод	0.1	Закрепление отсутствует
1369	171302.90	255782.52	Аналитический метод	0.1	Закрепление отсутствует
1370	171273.70	255783.28	Аналитический метод	0.1	Закрепление отсутствует
1371	171266.76	255777.61	Аналитический метод	0.1	Закрепление отсутствует
1372	171259.16	255774.71	Аналитический метод	0.1	Закрепление отсутствует
1373	171253.70	255773.41	Аналитический метод	0.1	Закрепление отсутствует

2. Сведения о характерных точках границ объекта					
Обозначение характерных точек границ	Координаты, м		Метод определения координат характерной точки	Средняя квадратическая погрешность положения характерной точки (Mt), м	Описание обозначения точки на местности (при наличии)
	X	Y			
1	2	3	4	5	6
1374	171246.65	255773.46	Аналитический метод	0.1	Закрепление отсутствует
1375	171234.01	255778.48	Аналитический метод	0.1	Закрепление отсутствует
1376	171222.60	255785.87	Аналитический метод	0.1	Закрепление отсутствует
1377	171217.86	255789.90	Аналитический метод	0.1	Закрепление отсутствует
1378	171197.07	255798.47	Аналитический метод	0.1	Закрепление отсутствует
1379	171190.73	255798.37	Аналитический метод	0.1	Закрепление отсутствует
1380	171182.42	255796.62	Аналитический метод	0.1	Закрепление отсутствует
1381	171173.88	255793.23	Аналитический метод	0.1	Закрепление отсутствует
1382	171160.58	255786.52	Аналитический метод	0.1	Закрепление отсутствует
1383	171147.99	255781.99	Аналитический метод	0.1	Закрепление отсутствует
1384	171130.38	255778.43	Аналитический метод	0.1	Закрепление отсутствует
1385	171128.93	255778.42	Аналитический метод	0.1	Закрепление отсутствует
1386	171129.01	255767.33	Аналитический метод	0.1	Закрепление отсутствует
1387	171123.39	255761.64	Аналитический метод	0.1	Закрепление отсутствует
1388	171071.17	255747.24	Аналитический метод	0.1	Закрепление отсутствует
1389	171059.18	255741.10	Аналитический метод	0.1	Закрепление отсутствует
1390	171051.53	255731.00	Аналитический метод	0.1	Закрепление отсутствует
1391	171049.16	255722.22	Аналитический метод	0.1	Закрепление отсутствует
1392	171053.26	255715.07	Аналитический метод	0.1	Закрепление отсутствует
1393	171077.07	255708.63	Аналитический метод	0.1	Закрепление отсутствует
1394	171089.17	255699.24	Аналитический метод	0.1	Закрепление отсутствует
1395	171040.75	255636.90	Аналитический метод	0.1	Закрепление отсутствует
1396	171041.04	255598.65	Аналитический метод	0.1	Закрепление отсутствует
1303	171033.95	255586.14	Аналитический метод	0.1	Закрепление отсутствует
1397	170560.23	255779.31	Аналитический метод	0.1	Закрепление отсутствует

2. Сведения о характерных точках границ объекта					
Обозначение характерных точек границ	Координаты, м		Метод определения координат характерной точки	Средняя квадратическая погрешность положения характерной точки (Mt), м	Описание обозначения точки на местности (при наличии)
	X	Y			
1	2	3	4	5	6
1398	170540.58	255761.29	Аналитический метод	0.1	Закрепление отсутствует
1399	170524.64	255753.98	Аналитический метод	0.1	Закрепление отсутствует
1400	170512.88	255749.75	Аналитический метод	0.1	Закрепление отсутствует
1401	170464.72	255738.29	Аналитический метод	0.1	Закрепление отсутствует
1402	170457.01	255739.66	Аналитический метод	0.1	Закрепление отсутствует
1403	170450.55	255745.10	Аналитический метод	0.1	Закрепление отсутствует
1404	170443.62	255747.36	Аналитический метод	0.1	Закрепление отсутствует
1405	170451.65	255740.58	Аналитический метод	0.1	Закрепление отсутствует
1406	170457.49	255735.85	Аналитический метод	0.1	Закрепление отсутствует
1407	170525.04	255750.45	Аналитический метод	0.1	Закрепление отсутствует
1408	170524.57	255753.04	Аналитический метод	0.1	Закрепление отсутствует
1409	170528.60	255754.71	Аналитический метод	0.1	Закрепление отсутствует
1410	170544.14	255761.60	Аналитический метод	0.1	Закрепление отсутствует
1411	170561.41	255778.01	Аналитический метод	0.1	Закрепление отсутствует
1397	170560.23	255779.31	Аналитический метод	0.1	Закрепление отсутствует
1412	170538.34	255764.67	Аналитический метод	0.1	Закрепление отсутствует
1413	170530.61	255763.35	Аналитический метод	0.1	Закрепление отсутствует
1414	170529.50	255762.47	Аналитический метод	0.1	Закрепление отсутствует
1415	170507.15	255753.74	Аналитический метод	0.1	Закрепление отсутствует
1416	170484.93	255749.03	Аналитический метод	0.1	Закрепление отсутствует
1417	170474.29	255745.29	Аналитический метод	0.1	Закрепление отсутствует
1418	170468.85	255744.58	Аналитический метод	0.1	Закрепление отсутствует
1419	170466.78	255744.36	Аналитический метод	0.1	Закрепление отсутствует
1420	170458.77	255743.41	Аналитический метод	0.1	Закрепление отсутствует
1421	170464.61	255742.37	Аналитический метод	0.1	Закрепление отсутствует

2. Сведения о характерных точках границ объекта					
Обозначение характерных точек границ	Координаты, м		Метод определения координат характерной точки	Средняя квадратическая погрешность положения характерной точки (Mt), м	Описание обозначения точки на местности (при наличии)
	X	Y			
1	2	3	4	5	6
1422	170511.73	255753.59	Аналитический метод	0.1	Закрепление отсутствует
1423	170523.13	255757.69	Аналитический метод	0.1	Закрепление отсутствует
1412	170538.34	255764.67	Аналитический метод	0.1	Закрепление отсутствует
1424	170452.53	255748.66	Аналитический метод	0.1	Закрепление отсутствует
1425	170449.03	255752.54	Аналитический метод	0.1	Закрепление отсутствует
1426	170447.14	255752.06	Аналитический метод	0.1	Закрепление отсутствует
1427	170439.61	255762.96	Аналитический метод	0.1	Закрепление отсутствует
1428	170427.99	255773.92	Аналитический метод	0.1	Закрепление отсутствует
1429	170404.43	255775.43	Аналитический метод	0.1	Закрепление отсутствует
1430	170408.25	255771.12	Аналитический метод	0.1	Закрепление отсутствует
1431	170426.55	255770.01	Аналитический метод	0.1	Закрепление отсутствует
1432	170439.15	255760.49	Аналитический метод	0.1	Закрепление отсутствует
1433	170446.11	255750.76	Аналитический метод	0.1	Закрепление отсутствует
1424	170452.53	255748.66	Аналитический метод	0.1	Закрепление отсутствует
1434	170406.35	255767.22	Аналитический метод	0.1	Закрепление отсутствует
1435	170397.05	255777.73	Аналитический метод	0.1	Закрепление отсутствует
1436	170387.05	255779.22	Аналитический метод	0.1	Закрепление отсутствует
1437	170375.02	255786.77	Аналитический метод	0.1	Закрепление отсутствует
1438	170330.41	255840.53	Аналитический метод	0.1	Закрепление отсутствует
1439	170298.99	255904.72	Аналитический метод	0.1	Закрепление отсутствует
1440	170270.41	255926.92	Аналитический метод	0.1	Закрепление отсутствует
1441	170229.26	255990.06	Аналитический метод	0.1	Закрепление отсутствует
1442	170194.90	255989.79	Аналитический метод	0.1	Закрепление отсутствует
1443	170173.99	255998.01	Аналитический метод	0.1	Закрепление отсутствует
1444	170140.17	256001.69	Аналитический метод	0.1	Закрепление отсутствует

2. Сведения о характерных точках границ объекта					
Обозначение характерных точек границ	Координаты, м		Метод определения координат характерной точки	Средняя квадратическая погрешность положения характерной точки (Mt), м	Описание обозначения точки на местности (при наличии)
	X	Y			
1	2	3	4	5	6
1445	170100.95	255996.29	Аналитический метод	0.1	Закрепление отсутствует
1446	170066.40	256012.17	Аналитический метод	0.1	Закрепление отсутствует
1447	170027.45	256003.22	Аналитический метод	0.1	Закрепление отсутствует
1448	170001.77	256005.81	Аналитический метод	0.1	Закрепление отсутствует
1449	169953.64	255976.09	Аналитический метод	0.1	Закрепление отсутствует
1450	169946.51	255987.64	Аналитический метод	0.1	Закрепление отсутствует
1451	169928.62	256002.68	Аналитический метод	0.1	Закрепление отсутствует
1452	169912.12	256002.26	Аналитический метод	0.1	Закрепление отсутствует
1453	169869.99	256017.78	Аналитический метод	0.1	Закрепление отсутствует
1454	169821.13	256054.12	Аналитический метод	0.1	Закрепление отсутствует
1455	169791.38	256085.92	Аналитический метод	0.1	Закрепление отсутствует
1456	169772.35	256094.71	Аналитический метод	0.1	Закрепление отсутствует
1457	169726.22	256166.46	Аналитический метод	0.1	Закрепление отсутствует
1458	169707.51	256183.70	Аналитический метод	0.1	Закрепление отсутствует
1459	169656.47	256240.00	Аналитический метод	0.1	Закрепление отсутствует
1460	169655.44	256272.21	Аналитический метод	0.1	Закрепление отсутствует
1461	169682.37	256301.84	Аналитический метод	0.1	Закрепление отсутствует
1462	169690.71	256305.83	Аналитический метод	0.1	Закрепление отсутствует
1463	169695.58	256304.12	Аналитический метод	0.1	Закрепление отсутствует
1464	169706.79	256335.91	Аналитический метод	0.1	Закрепление отсутствует
1465	169704.98	256376.43	Аналитический метод	0.1	Закрепление отсутствует
1466	169697.84	256390.24	Аналитический метод	0.1	Закрепление отсутствует
1467	169674.83	256426.25	Аналитический метод	0.1	Закрепление отсутствует
1468	169675.50	256444.04	Аналитический метод	0.1	Закрепление отсутствует
1469	169669.36	256440.88	Аналитический метод	0.1	Закрепление отсутствует

2. Сведения о характерных точках границ объекта					
Обозначение характерных точек границ	Координаты, м		Метод определения координат характерной точки	Средняя квадратическая погрешность положения характерной точки (Mt), м	Описание обозначения точки на местности (при наличии)
	X	Y			
1	2	3	4	5	6
1470	169668.75	256424.59	Аналитический метод	0.1	Закрепление отсутствует
1471	169692.63	256387.23	Аналитический метод	0.1	Закрепление отсутствует
1472	169699.04	256374.84	Аналитический метод	0.1	Закрепление отсутствует
1473	169699.69	256360.19	Аналитический метод	0.1	Закрепление отсутствует
1474	169704.23	256353.25	Аналитический метод	0.1	Закрепление отсутствует
1475	169700.39	256344.64	Аналитический метод	0.1	Закрепление отсутствует
1476	169700.74	256336.79	Аналитический метод	0.1	Закрепление отсутствует
1477	169691.91	256311.76	Аналитический метод	0.1	Закрепление отсутствует
1478	169690.35	256312.31	Аналитический метод	0.1	Закрепление отсутствует
1479	169678.71	256306.74	Аналитический метод	0.1	Закрепление отсутствует
1480	169649.35	256274.44	Аналитический метод	0.1	Закрепление отсутствует
1481	169650.54	256237.60	Аналитический метод	0.1	Закрепление отсутствует
1482	169703.23	256179.46	Аналитический метод	0.1	Закрепление отсутствует
1483	169721.58	256162.56	Аналитический метод	0.1	Закрепление отсутствует
1484	169768.24	256089.98	Аналитический метод	0.1	Закрепление отсутствует
1485	169787.79	256080.95	Аналитический метод	0.1	Закрепление отсутствует
1486	169817.10	256049.62	Аналитический метод	0.1	Закрепление отсутствует
1487	169867.10	256012.44	Аналитический метод	0.1	Закрепление отсутствует
1488	169911.11	255996.22	Аналитический метод	0.1	Закрепление отсутствует
1489	169926.49	255996.61	Аналитический метод	0.1	Закрепление отсутствует
1490	169941.90	255983.66	Аналитический метод	0.1	Закрепление отсутствует
1491	169951.68	255967.82	Аналитический метод	0.1	Закрепление отсутствует
1492	170003.18	255999.63	Аналитический метод	0.1	Закрепление отсутствует
1493	170027.82	255997.15	Аналитический метод	0.1	Закрепление отсутствует
1494	170065.74	256005.86	Аналитический метод	0.1	Закрепление отсутствует

2. Сведения о характерных точках границ объекта					
Обозначение характерных точек границ	Координаты, м		Метод определения координат характерной точки	Средняя квадратическая погрешность положения характерной точки (Mt), м	Описание обозначения точки на местности (при наличии)
	X	Y			
1	2	3	4	5	6
1495	170100.02	255990.10	Аналитический метод	0.1	Закрепление отсутствует
1496	170140.25	255995.63	Аналитический метод	0.1	Закрепление отсутствует
1497	170172.53	255992.12	Аналитический метод	0.1	Закрепление отсутствует
1498	170193.77	255983.77	Аналитический метод	0.1	Закрепление отсутствует
1499	170226.02	255984.02	Аналитический метод	0.1	Закрепление отсутствует
1500	170265.93	255922.79	Аналитический метод	0.1	Закрепление отсутствует
1501	170294.20	255900.82	Аналитический метод	0.1	Закрепление отсутствует
1502	170325.32	255837.24	Аналитический метод	0.1	Закрепление отсутствует
1503	170371.01	255782.19	Аналитический метод	0.1	Закрепление отсутствует
1504	170380.63	255776.06	Аналитический метод	0.1	Закрепление отсутствует
1505	170395.01	255773.98	Аналитический метод	0.1	Закрепление отсутствует
1434	170406.35	255767.22	Аналитический метод	0.1	Закрепление отсутствует
1506	171124.99	255772.42	Аналитический метод	0.1	Закрепление отсутствует
1507	171124.93	255778.39	Аналитический метод	0.1	Закрепление отсутствует
1508	171118.52	255778.34	Аналитический метод	0.1	Закрепление отсутствует
1509	171109.80	255779.98	Аналитический метод	0.1	Закрепление отсутствует
1510	171102.24	255781.82	Аналитический метод	0.1	Закрепление отсутствует
1511	171082.72	255785.49	Аналитический метод	0.1	Закрепление отсутствует
1512	171048.89	255788.39	Аналитический метод	0.1	Закрепление отсутствует
1513	171040.85	255785.88	Аналитический метод	0.1	Закрепление отсутствует
1514	171035.48	255783.43	Аналитический метод	0.1	Закрепление отсутствует
1515	171030.86	255782.49	Аналитический метод	0.1	Закрепление отсутствует
1516	171026.37	255782.18	Аналитический метод	0.1	Закрепление отсутствует
1517	171016.68	255783.20	Аналитический метод	0.1	Закрепление отсутствует
1518	171012.24	255784.24	Аналитический метод	0.1	Закрепление отсутствует

2. Сведения о характерных точках границ объекта					
Обозначение характерных точек границ	Координаты, м		Метод определения координат характерной точки	Средняя квадратическая погрешность положения характерной точки (Mt), м	Описание обозначения точки на местности (при наличии)
	X	Y			
1	2	3	4	5	6
1519	171011.40	255784.19	Аналитический метод	0.1	Закрепление отсутствует
1520	171010.56	255784.21	Аналитический метод	0.1	Закрепление отсутствует
1521	171009.73	255784.30	Аналитический метод	0.1	Закрепление отсутствует
1522	171008.90	255784.45	Аналитический метод	0.1	Закрепление отсутствует
1523	171002.11	255786.05	Аналитический метод	0.1	Закрепление отсутствует
1524	171001.80	255784.73	Аналитический метод	0.1	Закрепление отсутствует
1525	170988.76	255787.82	Аналитический метод	0.1	Закрепление отсутствует
1526	170972.36	255788.46	Аналитический метод	0.1	Закрепление отсутствует
1527	170957.41	255793.64	Аналитический метод	0.1	Закрепление отсутствует
1528	170953.23	255797.29	Аналитический метод	0.1	Закрепление отсутствует
1529	170947.02	255801.93	Аналитический метод	0.1	Закрепление отсутствует
1530	170940.58	255805.58	Аналитический метод	0.1	Закрепление отсутствует
1531	170932.78	255808.80	Аналитический метод	0.1	Закрепление отсутствует
1532	170926.92	255810.43	Аналитический метод	0.1	Закрепление отсутствует
1533	170919.70	255811.61	Аналитический метод	0.1	Закрепление отсутствует
1534	170911.27	255811.94	Аналитический метод	0.1	Закрепление отсутствует
1535	170900.48	255810.54	Аналитический метод	0.1	Закрепление отсутствует
1536	170861.18	255801.09	Аналитический метод	0.1	Закрепление отсутствует
1537	170852.98	255800.48	Аналитический метод	0.1	Закрепление отсутствует
1538	170848.04	255800.94	Аналитический метод	0.1	Закрепление отсутствует
1539	170834.65	255798.76	Аналитический метод	0.1	Закрепление отсутствует
1540	170848.17	255796.90	Аналитический метод	0.1	Закрепление отсутствует
1541	170852.93	255796.46	Аналитический метод	0.1	Закрепление отсутствует
1542	170861.79	255797.12	Аналитический метод	0.1	Закрепление отсутствует
1543	170901.20	255806.59	Аналитический метод	0.1	Закрепление отсутствует

2. Сведения о характерных точках границ объекта					
Обозначение характерных точек границ	Координаты, м		Метод определения координат характерной точки	Средняя квадратическая погрешность положения характерной точки (Mt), м	Описание обозначения точки на местности (при наличии)
	X	Y			
1	2	3	4	5	6
1544	170911.44	255807.92	Аналитический метод	0.1	Закрепление отсутствует
1545	170919.29	255807.61	Аналитический метод	0.1	Закрепление отсутствует
1546	170926.05	255806.51	Аналитический метод	0.1	Закрепление отсутствует
1547	170931.46	255805.00	Аналитический метод	0.1	Закрепление отсутствует
1548	170938.81	255801.97	Аналитический метод	0.1	Закрепление отсутствует
1549	170944.82	255798.57	Аналитический метод	0.1	Закрепление отсутствует
1550	170950.70	255794.17	Аналитический метод	0.1	Закрепление отсутствует
1551	170955.35	255790.11	Аналитический метод	0.1	Закрепление отсутствует
1552	170971.61	255784.48	Аналитический метод	0.1	Закрепление отсутствует
1553	170985.52	255783.93	Аналитический метод	0.1	Закрепление отсутствует
1554	170999.13	255781.17	Аналитический метод	0.1	Закрепление отсутствует
1555	171015.68	255777.27	Аналитический метод	0.1	Закрепление отсутствует
1556	171026.27	255776.16	Аналитический метод	0.1	Закрепление отсутствует
1557	171031.66	255776.53	Аналитический метод	0.1	Закрепление отсутствует
1558	171037.35	255777.69	Аналитический метод	0.1	Закрепление отсутствует
1559	171043.00	255780.27	Аналитический метод	0.1	Закрепление отсутствует
1560	171049.55	255782.32	Аналитический метод	0.1	Закрепление отсутствует
1561	171081.91	255779.54	Аналитический метод	0.1	Закрепление отсутствует
1562	171100.98	255775.95	Аналитический метод	0.1	Закрепление отсутствует
1563	171108.53	255774.11	Аналитический метод	0.1	Закрепление отсутствует
1564	171117.99	255772.34	Аналитический метод	0.1	Закрепление отсутствует
1506	171124.99	255772.42	Аналитический метод	0.1	Закрепление отсутствует
1565	170989.50	255791.75	Аналитический метод	0.1	Закрепление отсутствует
1566	170993.18	255790.88	Аналитический метод	0.1	Закрепление отсутствует
1567	170992.70	255791.66	Аналитический метод	0.1	Закрепление отсутствует

2. Сведения о характерных точках границ объекта					
Обозначение характерных точек границ	Координаты, м		Метод определения координат характерной точки	Средняя квадратическая погрешность положения характерной точки (Mt), м	Описание обозначения точки на местности (при наличии)
	X	Y			
1	2	3	4	5	6
1568	170992.29	255792.49	Аналитический метод	0.1	Закрепление отсутствует
1569	170991.97	255793.34	Аналитический метод	0.1	Закрепление отсутствует
1570	170991.72	255794.23	Аналитический метод	0.1	Закрепление отсутствует
1571	170991.55	255795.13	Аналитический метод	0.1	Закрепление отсутствует
1572	170991.47	255796.04	Аналитический метод	0.1	Закрепление отсутствует
1573	170991.47	255796.96	Аналитический метод	0.1	Закрепление отсутствует
1574	170991.56	255797.87	Аналитический метод	0.1	Закрепление отсутствует
1575	170991.73	255798.77	Аналитический метод	0.1	Закрепление отсутствует
1576	170992.76	255803.15	Аналитический метод	0.1	Закрепление отсутствует
1577	170993.00	255803.99	Аналитический метод	0.1	Закрепление отсутствует
1578	170993.31	255804.81	Аналитический метод	0.1	Закрепление отсутствует
1579	170993.69	255805.59	Аналитический метод	0.1	Закрепление отсутствует
1580	170994.13	255806.34	Аналитический метод	0.1	Закрепление отсутствует
1581	170994.64	255807.05	Аналитический метод	0.1	Закрепление отсутствует
1582	170995.21	255807.71	Аналитический метод	0.1	Закрепление отсутствует
1583	170995.84	255808.32	Аналитический метод	0.1	Закрепление отсутствует
1584	170996.51	255808.87	Аналитический метод	0.1	Закрепление отсутствует
1585	170997.23	255809.36	Аналитический метод	0.1	Закрепление отсутствует
1586	170997.99	255809.79	Аналитический метод	0.1	Закрепление отсутствует
1587	170998.79	255810.15	Аналитический метод	0.1	Закрепление отсутствует
1588	170999.61	255810.44	Аналитический метод	0.1	Закрепление отсутствует
1589	171000.46	255810.65	Аналитический метод	0.1	Закрепление отсутствует
1590	171001.32	255810.79	Аналитический метод	0.1	Закрепление отсутствует
1591	171002.19	255810.86	Аналитический метод	0.1	Закрепление отсутствует
1592	171003.06	255810.84	Аналитический метод	0.1	Закрепление отсутствует

2. Сведения о характерных точках границ объекта					
Обозначение характерных точек границ	Координаты, м		Метод определения координат характерной точки	Средняя квадратическая погрешность положения характерной точки (Mt), м	Описание обозначения точки на местности (при наличии)
	X	Y			
1	2	3	4	5	6
1593	171003.93	255810.76	Аналитический метод	0.1	Закрепление отсутствует
1594	171004.79	255810.59	Аналитический метод	0.1	Закрепление отсутствует
1595	171014.52	255808.30	Аналитический метод	0.1	Закрепление отсутствует
1596	171015.36	255808.06	Аналитический метод	0.1	Закрепление отсутствует
1597	171016.18	255807.75	Аналитический метод	0.1	Закрепление отсутствует
1598	171016.96	255807.38	Аналитический метод	0.1	Закрепление отсутствует
1599	171017.71	255806.93	Аналитический метод	0.1	Закрепление отсутствует
1600	171018.42	255806.42	Аналитический метод	0.1	Закрепление отсутствует
1601	171019.08	255805.85	Аналитический метод	0.1	Закрепление отсутствует
1602	171019.69	255805.22	Аналитический метод	0.1	Закрепление отсутствует
1603	171020.24	255804.55	Аналитический метод	0.1	Закрепление отсутствует
1604	171020.73	255803.83	Аналитический метод	0.1	Закрепление отсутствует
1605	171021.16	255803.07	Аналитический метод	0.1	Закрепление отсутствует
1606	171021.52	255802.27	Аналитический метод	0.1	Закрепление отсутствует
1607	171021.80	255801.45	Аналитический метод	0.1	Закрепление отсутствует
1608	171022.02	255800.60	Аналитический метод	0.1	Закрепление отсутствует
1609	171022.16	255799.74	Аналитический метод	0.1	Закрепление отсутствует
1610	171022.22	255798.87	Аналитический метод	0.1	Закрепление отсутствует
1611	171022.21	255798.00	Аналитический метод	0.1	Закрепление отсутствует
1612	171022.12	255797.13	Аналитический метод	0.1	Закрепление отсутствует
1613	171021.96	255796.27	Аналитический метод	0.1	Закрепление отсутствует
1614	171020.93	255791.89	Аналитический метод	0.1	Закрепление отсутствует
1615	171020.67	255790.99	Аналитический метод	0.1	Закрепление отсутствует
1616	171020.33	255790.12	Аналитический метод	0.1	Закрепление отсутствует
1617	171019.91	255789.28	Аналитический метод	0.1	Закрепление отсутствует

2. Сведения о характерных точках границ объекта					
Обозначение характерных точек границ	Координаты, м		Метод определения координат характерной точки	Средняя квадратическая погрешность положения характерной точки (Mt), м	Описание обозначения точки на местности (при наличии)
	X	Y			
1	2	3	4	5	6
1618	171019.41	255788.49	Аналитический метод	0.1	Закрепление отсутствует
1619	171018.84	255787.75	Аналитический метод	0.1	Закрепление отсутствует
1620	171018.21	255787.06	Аналитический метод	0.1	Закрепление отсутствует
1621	171020.03	255786.87	Аналитический метод	0.1	Закрепление отсутствует
1622	171025.80	255811.37	Аналитический метод	0.1	Закрепление отсутствует
1623	170995.72	255818.12	Аналитический метод	0.1	Закрепление отсутствует
1565	170989.50	255791.75	Аналитический метод	0.1	Закрепление отсутствует
1624	170608.24	255810.85	Аналитический метод	0.1	Закрепление отсутствует
1625	170612.74	255813.05	Аналитический метод	0.1	Закрепление отсутствует
1626	170636.84	255821.61	Аналитический метод	0.1	Закрепление отсутствует
1627	170642.95	255824.13	Аналитический метод	0.1	Закрепление отсутствует
1628	170644.66	255824.46	Аналитический метод	0.1	Закрепление отсутствует
1629	170744.92	255840.66	Аналитический метод	0.1	Закрепление отсутствует
1630	170754.07	255834.49	Аналитический метод	0.1	Закрепление отсутствует
1631	170771.35	255819.46	Аналитический метод	0.1	Закрепление отсутствует
1632	170777.63	255815.01	Аналитический метод	0.1	Закрепление отсутствует
1633	170784.99	255811.02	Аналитический метод	0.1	Закрепление отсутствует
1634	170793.56	255807.90	Аналитический метод	0.1	Закрепление отсутствует
1635	170808.82	255804.62	Аналитический метод	0.1	Закрепление отсутствует
1636	170822.13	255801.37	Аналитический метод	0.1	Закрепление отсутствует
1637	170824.59	255800.34	Аналитический метод	0.1	Закрепление отсутствует
1638	170825.87	255799.96	Аналитический метод	0.1	Закрепление отсутствует
1639	170832.16	255799.10	Аналитический метод	0.1	Закрепление отсутствует
1640	170823.84	255805.08	Аналитический метод	0.1	Закрепление отсутствует
1641	170809.73	255808.53	Аналитический метод	0.1	Закрепление отсутствует

2. Сведения о характерных точках границ объекта					
Обозначение характерных точек границ	Координаты, м		Метод определения координат характерной точки	Средняя квадратическая погрешность положения характерной точки (Mt), м	Описание обозначения точки на местности (при наличии)
	X	Y			
1	2	3	4	5	6
1642	170794.68	255811.76	Аналитический метод	0.1	Закрепление отсутствует
1643	170786.65	255814.69	Аналитический метод	0.1	Закрепление отсутствует
1644	170779.75	255818.42	Аналитический метод	0.1	Закрепление отсутствует
1645	170773.83	255822.62	Аналитический метод	0.1	Закрепление отсутствует
1646	170756.52	255837.67	Аналитический метод	0.1	Закрепление отсутствует
1647	170745.79	255844.91	Аналитический метод	0.1	Закрепление отсутствует
1648	170624.86	255821.43	Аналитический метод	0.1	Закрепление отсутствует
1649	170612.60	255813.47	Аналитический метод	0.1	Закрепление отсутствует
1624	170608.24	255810.85	Аналитический метод	0.1	Закрепление отсутствует
1650	170611.01	255817.20	Аналитический метод	0.1	Закрепление отсутствует
1651	170623.33	255825.21	Аналитический метод	0.1	Закрепление отсутствует
1652	170612.30	255823.06	Аналитический метод	0.1	Закрепление отсутствует
1653	170609.72	255821.36	Аналитический метод	0.1	Закрепление отсутствует
1650	170611.01	255817.20	Аналитический метод	0.1	Закрепление отсутствует
1654	169680.76	256424.40	Аналитический метод	0.1	Закрепление отсутствует
1655	169684.55	256525.14	Аналитический метод	0.1	Закрепление отсутствует
1656	169682.54	256524.76	Аналитический метод	0.1	Закрепление отсутствует
1657	169678.87	256427.35	Аналитический метод	0.1	Закрепление отсутствует
1654	169680.76	256424.40	Аналитический метод	0.1	Закрепление отсутствует
1658	169677.08	256486.20	Аналитический метод	0.1	Закрепление отсутствует
1659	169678.66	256528.11	Аналитический метод	0.1	Закрепление отсутствует
1660	169699.00	256531.90	Аналитический метод	0.1	Закрепление отсутствует
1661	169694.92	256544.43	Аналитический метод	0.1	Закрепление отсутствует
1662	169687.81	256554.08	Аналитический метод	0.1	Закрепление отсутствует
1663	169681.42	256558.36	Аналитический метод	0.1	Закрепление отсутствует

2. Сведения о характерных точках границ объекта					
Обозначение характерных точек границ	Координаты, м		Метод определения координат характерной точки	Средняя квадратическая погрешность положения характерной точки (Mt), м	Описание обозначения точки на местности (при наличии)
	X	Y			
1	2	3	4	5	6
1664	169674.01	256560.40	Аналитический метод	0.1	Закрепление отсутствует
1665	169665.93	256560.76	Аналитический метод	0.1	Закрепление отсутствует
1666	169655.35	256559.02	Аналитический метод	0.1	Закрепление отсутствует
1667	169644.79	256556.31	Аналитический метод	0.1	Закрепление отсутствует
1668	169636.17	256553.57	Аналитический метод	0.1	Закрепление отсутствует
1669	169631.05	256569.65	Аналитический метод	0.1	Закрепление отсутствует
1670	169634.30	256584.05	Аналитический метод	0.1	Закрепление отсутствует
1671	169613.17	256617.06	Аналитический метод	0.1	Закрепление отсутствует
1672	169639.56	256668.00	Аналитический метод	0.1	Закрепление отсутствует
1673	169645.18	256679.97	Аналитический метод	0.1	Закрепление отсутствует
1674	169649.43	256691.15	Аналитический метод	0.1	Закрепление отсутствует
1675	169651.52	256698.09	Аналитический метод	0.1	Закрепление отсутствует
1676	169653.28	256706.01	Аналитический метод	0.1	Закрепление отсутствует
1677	169654.45	256714.07	Аналитический метод	0.1	Закрепление отсутствует
1678	169655.05	256722.63	Аналитический метод	0.1	Закрепление отсутствует
1679	169655.13	256730.97	Аналитический метод	0.1	Закрепление отсутствует
1680	169654.59	256743.16	Аналитический метод	0.1	Закрепление отсутствует
1681	169651.35	256778.73	Аналитический метод	0.1	Закрепление отсутствует
1682	169653.94	256778.96	Аналитический метод	0.1	Закрепление отсутствует
1683	169652.72	256792.39	Аналитический метод	0.1	Закрепление отсутствует
1684	169650.36	256795.74	Аналитический метод	0.1	Закрепление отсутствует
1685	169648.37	256810.06	Аналитический метод	0.1	Закрепление отсутствует
1686	169645.30	256840.21	Аналитический метод	0.1	Закрепление отсутствует
1687	169644.35	256845.25	Аналитический метод	0.1	Закрепление отсутствует
1688	169642.93	256849.96	Аналитический метод	0.1	Закрепление отсутствует

2. Сведения о характерных точках границ объекта					
Обозначение характерных точек границ	Координаты, м		Метод определения координат характерной точки	Средняя квадратическая погрешность положения характерной точки (Mt), м	Описание обозначения точки на местности (при наличии)
	X	Y			
1	2	3	4	5	6
1689	169640.23	256855.66	Аналитический метод	0.1	Закрепление отсутствует
1690	169636.15	256861.45	Аналитический метод	0.1	Закрепление отсутствует
1691	169630.86	256867.26	Аналитический метод	0.1	Закрепление отсутствует
1692	169625.07	256872.91	Аналитический метод	0.1	Закрепление отсутствует
1693	169624.65	256873.34	Аналитический метод	0.1	Закрепление отсутствует
1694	169622.96	256871.70	Аналитический метод	0.1	Закрепление отсутствует
1695	169611.78	256883.20	Аналитический метод	0.1	Закрепление отсутствует
1696	169596.45	256920.78	Аналитический метод	0.1	Закрепление отсутствует
1697	169589.01	256926.56	Аналитический метод	0.1	Закрепление отсутствует
1698	169587.13	256924.50	Аналитический метод	0.1	Закрепление отсутствует
1699	169591.50	256917.02	Аналитический метод	0.1	Закрепление отсутствует
1700	169607.36	256879.26	Аналитический метод	0.1	Закрепление отсутствует
1701	169622.60	256863.43	Аналитический метод	0.1	Закрепление отсутствует
1702	169624.40	256865.18	Аналитический метод	0.1	Закрепление отсутствует
1703	169626.47	256863.13	Аналитический метод	0.1	Закрепление отсутствует
1704	169631.02	256858.37	Аналитический метод	0.1	Закрепление отсутствует
1705	169635.02	256852.62	Аналитический метод	0.1	Закрепление отсутствует
1706	169637.31	256847.79	Аналитический метод	0.1	Закрепление отсутствует
1707	169638.50	256843.82	Аналитический метод	0.1	Закрепление отсутствует
1708	169639.35	256839.34	Аналитический метод	0.1	Закрепление отсутствует
1709	169642.40	256809.33	Аналитический метод	0.1	Закрепление отсутствует
1710	169644.60	256793.46	Аналитический метод	0.1	Закрепление отсутствует
1711	169646.88	256790.23	Аналитический метод	0.1	Закрепление отсутствует
1712	169647.41	256784.38	Аналитический метод	0.1	Закрепление отсутствует
1713	169644.82	256784.15	Аналитический метод	0.1	Закрепление отсутствует

2. Сведения о характерных точках границ объекта					
Обозначение характерных точек границ	Координаты, м		Метод определения координат характерной точки	Средняя квадратическая погрешность положения характерной точки (Mt), м	Описание обозначения точки на местности (при наличии)
	X	Y			
1	2	3	4	5	6
1714	169648.59	256742.74	Аналитический метод	0.1	Закрепление отсутствует
1715	169648.80	256738.04	Аналитический метод	0.1	Закрепление отсутствует
1716	169649.41	256734.49	Аналитический метод	0.1	Закрепление отсутствует
1717	169648.96	256734.45	Аналитический метод	0.1	Закрепление отсутствует
1718	169649.12	256730.86	Аналитический метод	0.1	Закрепление отсутствует
1719	169649.04	256722.86	Аналитический метод	0.1	Закрепление отсутствует
1720	169648.48	256714.71	Аналитический метод	0.1	Закрепление отсутствует
1721	169647.37	256707.08	Аналитический метод	0.1	Закрепление отсутствует
1722	169645.70	256699.60	Аналитический метод	0.1	Закрепление отсутствует
1723	169643.73	256693.07	Аналитический метод	0.1	Закрепление отсутствует
1724	169639.63	256682.28	Аналитический метод	0.1	Закрепление отсутствует
1725	169634.24	256670.60	Аналитический метод	0.1	Закрепление отсутствует
1726	169610.13	256624.23	Аналитический метод	0.1	Закрепление отсутствует
1727	169600.16	256602.12	Аналитический метод	0.1	Закрепление отсутствует
1728	169615.45	256583.45	Аналитический метод	0.1	Закрепление отсутствует
1729	169619.20	256579.09	Аналитический метод	0.1	Закрепление отсутствует
1730	169618.82	256575.44	Аналитический метод	0.1	Закрепление отсутствует
1731	169627.14	256562.12	Аналитический метод	0.1	Закрепление отсутствует
1732	169632.26	256546.02	Аналитический метод	0.1	Закрепление отсутствует
1733	169645.97	256550.38	Аналитический метод	0.1	Закрепление отсутствует
1734	169645.91	256551.56	Аналитический метод	0.1	Закрепление отсутствует
1735	169653.20	256553.40	Аналитический метод	0.1	Закрепление отсутствует
1736	169653.09	256554.28	Аналитический метод	0.1	Закрепление отсутствует
1737	169668.11	256556.59	Аналитический метод	0.1	Закрепление отсутствует
1738	169673.25	256555.42	Аналитический метод	0.1	Закрепление отсутствует

2. Сведения о характерных точках границ объекта					
Обозначение характерных точек границ	Координаты, м		Метод определения координат характерной точки	Средняя квадратическая погрешность положения характерной точки (Mt), м	Описание обозначения точки на местности (при наличии)
	X	Y			
1	2	3	4	5	6
1739	169675.59	256554.95	Аналитический метод	0.1	Закрепление отсутствует
1740	169677.88	256554.23	Аналитический метод	0.1	Закрепление отсутствует
1741	169681.37	256552.54	Аналитический метод	0.1	Закрепление отсутствует
1742	169684.46	256550.19	Аналитический метод	0.1	Закрепление отсутствует
1743	169687.16	256547.23	Аналитический метод	0.1	Закрепление отсутствует
1744	169690.42	256541.92	Аналитический метод	0.1	Закрепление отсутствует
1745	169692.75	256536.83	Аналитический метод	0.1	Закрепление отсутствует
1746	169672.84	256533.12	Аналитический метод	0.1	Закрепление отсутствует
1747	169671.68	256502.46	Аналитический метод	0.1	Закрепление отсутствует
1658	169677.08	256486.20	Аналитический метод	0.1	Закрепление отсутствует
1748	169617.79	256617.27	Аналитический метод	0.1	Закрепление отсутствует
1749	169624.21	256607.24	Аналитический метод	0.1	Закрепление отсутствует
1750	169622.13	256613.04	Аналитический метод	0.1	Закрепление отсутствует
1748	169617.79	256617.27	Аналитический метод	0.1	Закрепление отсутствует
1751	169543.28	256959.99	Аналитический метод	0.1	Закрепление отсутствует
1752	169537.58	256963.80	Аналитический метод	0.1	Закрепление отсутствует
1753	169536.04	256971.57	Аналитический метод	0.1	Закрепление отсутствует
1754	169533.60	256976.90	Аналитический метод	0.1	Закрепление отсутствует
1755	169528.58	256992.68	Аналитический метод	0.1	Закрепление отсутствует
1756	169526.15	256997.00	Аналитический метод	0.1	Закрепление отсутствует
1757	169522.38	257001.13	Аналитический метод	0.1	Закрепление отсутствует
1758	169517.76	257004.25	Аналитический метод	0.1	Закрепление отсутствует
1759	169512.31	257006.37	Аналитический метод	0.1	Закрепление отсутствует
1760	169506.01	257007.76	Аналитический метод	0.1	Закрепление отсутствует
1761	169481.06	257011.91	Аналитический метод	0.1	Закрепление отсутствует

2. Сведения о характерных точках границ объекта					
Обозначение характерных точек границ	Координаты, м		Метод определения координат характерной точки	Средняя квадратическая погрешность положения характерной точки (Mt), м	Описание обозначения точки на местности (при наличии)
	X	Y			
1	2	3	4	5	6
1762	169472.48	257014.32	Аналитический метод	0.1	Закрепление отсутствует
1763	169465.93	257017.26	Аналитический метод	0.1	Закрепление отсутствует
1764	169459.07	257023.20	Аналитический метод	0.1	Закрепление отсутствует
1765	169456.13	257029.62	Аналитический метод	0.1	Закрепление отсутствует
1766	169454.00	257040.63	Аналитический метод	0.1	Закрепление отсутствует
1767	169451.34	257058.15	Аналитический метод	0.1	Закрепление отсутствует
1768	169449.61	257063.96	Аналитический метод	0.1	Закрепление отсутствует
1769	169447.73	257067.75	Аналитический метод	0.1	Закрепление отсутствует
1770	169445.17	257071.22	Аналитический метод	0.1	Закрепление отсутствует
1771	169441.79	257074.33	Аналитический метод	0.1	Закрепление отсутствует
1772	169437.53	257076.87	Аналитический метод	0.1	Закрепление отсутствует
1773	169430.85	257079.22	Аналитический метод	0.1	Закрепление отсутствует
1774	169393.18	257085.11	Аналитический метод	0.1	Закрепление отсутствует
1775	169387.11	257087.30	Аналитический метод	0.1	Закрепление отсутствует
1776	169382.59	257090.87	Аналитический метод	0.1	Закрепление отсутствует
1777	169379.29	257096.21	Аналитический метод	0.1	Закрепление отсутствует
1778	169377.28	257103.45	Аналитический метод	0.1	Закрепление отсутствует
1779	169370.82	257139.96	Аналитический метод	0.1	Закрепление отсутствует
1780	169361.69	257158.26	Аналитический метод	0.1	Закрепление отсутствует
1781	169357.54	257171.32	Аналитический метод	0.1	Закрепление отсутствует
1782	169361.11	257190.96	Аналитический метод	0.1	Закрепление отсутствует
1783	169356.95	257203.44	Аналитический метод	0.1	Закрепление отсутствует
1784	169351.94	257210.63	Аналитический метод	0.1	Закрепление отсутствует
1785	169347.47	257218.78	Аналитический метод	0.1	Закрепление отсутствует
1786	169341.32	257226.22	Аналитический метод	0.1	Закрепление отсутствует

2. Сведения о характерных точках границ объекта					
Обозначение характерных точек границ	Координаты, м		Метод определения координат характерной точки	Средняя квадратическая погрешность положения характерной точки (Mt), м	Описание обозначения точки на местности (при наличии)
	X	Y			
1	2	3	4	5	6
1787	169280.49	257290.55	Аналитический метод	0.1	Закрепление отсутствует
1788	169274.19	257298.65	Аналитический метод	0.1	Закрепление отсутствует
1789	169270.77	257305.39	Аналитический метод	0.1	Закрепление отсутствует
1790	169268.29	257313.48	Аналитический метод	0.1	Закрепление отсутствует
1791	169267.14	257320.93	Аналитический метод	0.1	Закрепление отсутствует
1792	169265.72	257337.24	Аналитический метод	0.1	Закрепление отсутствует
1793	169264.59	257342.92	Аналитический метод	0.1	Закрепление отсутствует
1794	169262.57	257348.58	Аналитический метод	0.1	Закрепление отсутствует
1795	169259.75	257353.79	Аналитический метод	0.1	Закрепление отсутствует
1796	169255.86	257359.27	Аналитический метод	0.1	Закрепление отсутствует
1797	169250.77	257365.72	Аналитический метод	0.1	Закрепление отсутствует
1798	169244.63	257374.41	Аналитический метод	0.1	Закрепление отсутствует
1799	169241.00	257381.39	Аналитический метод	0.1	Закрепление отсутствует
1800	169238.75	257388.53	Аналитический метод	0.1	Закрепление отсутствует
1801	169238.43	257396.04	Аналитический метод	0.1	Закрепление отсутствует
1802	169239.04	257403.51	Аналитический метод	0.1	Закрепление отсутствует
1803	169240.70	257412.62	Аналитический метод	0.1	Закрепление отсутствует
1804	169244.00	257428.74	Аналитический метод	0.1	Закрепление отсутствует
1805	169245.11	257438.67	Аналитический метод	0.1	Закрепление отсутствует
1806	169245.83	257487.32	Аналитический метод	0.1	Закрепление отсутствует
1807	169244.92	257501.68	Аналитический метод	0.1	Закрепление отсутствует
1808	169243.79	257506.68	Аналитический метод	0.1	Закрепление отсутствует
1809	169237.55	257505.27	Аналитический метод	0.1	Закрепление отсутствует
1810	169234.97	257516.73	Аналитический метод	0.1	Закрепление отсутствует
1811	169221.38	257570.06	Аналитический метод	0.1	Закрепление отсутствует

2. Сведения о характерных точках границ объекта					
Обозначение характерных точек границ	Координаты, м		Метод определения координат характерной точки	Средняя квадратическая погрешность положения характерной точки (Mt), м	Описание обозначения точки на местности (при наличии)
	X	Y			
1	2	3	4	5	6
1812	169218.21	257572.76	Аналитический метод	0.1	Закрепление отсутствует
1813	169219.19	257570.79	Аналитический метод	0.1	Закрепление отсутствует
1814	169220.76	257567.65	Аналитический метод	0.1	Закрепление отсутствует
1815	169222.00	257559.87	Аналитический метод	0.1	Закрепление отсутствует
1816	169224.53	257547.09	Аналитический метод	0.1	Закрепление отсутствует
1817	169226.40	257537.63	Аналитический метод	0.1	Закрепление отсутствует
1818	169230.54	257525.12	Аналитический метод	0.1	Закрепление отсутствует
1819	169234.89	257513.85	Аналитический метод	0.1	Закрепление отсутствует
1820	169237.16	257502.74	Аналитический метод	0.1	Закрепление отсутствует
1821	169237.51	257497.62	Аналитический метод	0.1	Закрепление отсутствует
1822	169236.74	257491.67	Аналитический метод	0.1	Закрепление отсутствует
1823	169235.71	257485.87	Аналитический метод	0.1	Закрепление отсутствует
1824	169239.55	257469.09	Аналитический метод	0.1	Закрепление отсутствует
1825	169239.14	257440.61	Аналитический метод	0.1	Закрепление отсутствует
1826	169238.13	257430.21	Аналитический метод	0.1	Закрепление отсутствует
1827	169234.79	257413.75	Аналитический метод	0.1	Закрепление отсутствует
1828	169233.07	257404.28	Аналитический метод	0.1	Закрепление отсутствует
1829	169232.41	257396.14	Аналитический метод	0.1	Закрепление отсутствует
1830	169232.78	257387.47	Аналитический метод	0.1	Закрепление отсутствует
1831	169235.42	257379.08	Аналитический метод	0.1	Закрепление отсутствует
1832	169239.49	257371.27	Аналитический метод	0.1	Закрепление отсутствует
1833	169245.95	257362.12	Аналитический метод	0.1	Закрепление отсутствует
1834	169251.05	257355.66	Аналитический метод	0.1	Закрепление отсутствует
1835	169254.63	257350.60	Аналитический метод	0.1	Закрепление отсутствует
1836	169257.07	257346.11	Аналитический метод	0.1	Закрепление отсутствует

2. Сведения о характерных точках границ объекта					
Обозначение характерных точек границ	Координаты, м		Метод определения координат характерной точки	Средняя квадратическая погрешность положения характерной точки (Mt), м	Описание обозначения точки на местности (при наличии)
	X	Y			
1	2	3	4	5	6
1837	169258.78	257341.31	Аналитический метод	0.1	Закрепление отсутствует
1838	169259.77	257336.38	Аналитический метод	0.1	Закрепление отсутствует
1839	169261.17	257320.20	Аналитический метод	0.1	Закрепление отсутствует
1840	169262.41	257312.13	Аналитический метод	0.1	Закрепление отсутствует
1841	169265.17	257303.12	Аналитический метод	0.1	Закрепление отсутствует
1842	169269.09	257295.41	Аналитический метод	0.1	Закрепление отсутствует
1843	169275.92	257286.63	Аналитический метод	0.1	Закрепление отсутствует
1844	169336.81	257222.24	Аналитический метод	0.1	Закрепление отсутствует
1845	169342.76	257215.04	Аналитический метод	0.1	Закрепление отсутствует
1846	169347.17	257208.75	Аналитический метод	0.1	Закрепление отсутствует
1847	169351.39	257201.11	Аналитический метод	0.1	Закрепление отсутствует
1848	169356.30	257186.36	Аналитический метод	0.1	Закрепление отсутствует
1849	169353.53	257181.61	Аналитический метод	0.1	Закрепление отсутствует
1850	169347.11	257167.77	Аналитический метод	0.1	Закрепление отсутствует
1851	169350.08	257157.76	Аналитический метод	0.1	Закрепление отсутствует
1852	169360.41	257144.75	Аналитический метод	0.1	Закрепление отсутствует
1853	169365.78	257134.25	Аналитический метод	0.1	Закрепление отсутствует
1854	169371.42	257102.11	Аналитический метод	0.1	Закрепление отсутствует
1855	169373.73	257093.77	Аналитический метод	0.1	Закрепление отсутствует
1856	169378.03	257086.81	Аналитический метод	0.1	Закрепление отсутствует
1857	169384.14	257081.98	Аналитический метод	0.1	Закрепление отсутствует
1858	169391.67	257079.26	Аналитический метод	0.1	Закрепление отсутствует
1859	169429.37	257073.36	Аналитический метод	0.1	Закрепление отсутствует
1860	169434.97	257071.40	Аналитический метод	0.1	Закрепление отсутствует
1861	169438.18	257069.49	Аналитический метод	0.1	Закрепление отсутствует

2. Сведения о характерных точках границ объекта					
Обозначение характерных точек границ	Координаты, м		Метод определения координат характерной точки	Средняя квадратическая погрешность положения характерной точки (Mt), м	Описание обозначения точки на местности (при наличии)
	X	Y			
1	2	3	4	5	6
1862	169440.67	257067.19	Аналитический метод	0.1	Закрепление отсутствует
1863	169442.58	257064.61	Аналитический метод	0.1	Закрепление отсутствует
1864	169443.99	257061.75	Аналитический метод	0.1	Закрепление отсутствует
1865	169445.47	257056.83	Аналитический метод	0.1	Закрепление отсутствует
1866	169448.07	257039.60	Аналитический метод	0.1	Закрепление отсутствует
1867	169450.36	257027.77	Аналитический метод	0.1	Закрепление отсутствует
1868	169454.15	257019.50	Аналитический метод	0.1	Закрепление отсутствует
1869	169462.66	257012.14	Аналитический метод	0.1	Закрепление отсутствует
1870	169470.42	257008.66	Аналитический метод	0.1	Закрепление отсутствует
1871	169479.75	257006.04	Аналитический метод	0.1	Закрепление отсутствует
1872	169502.77	257002.36	Аналитический метод	0.1	Закрепление отсутствует
1873	169510.56	257000.60	Аналитический метод	0.1	Закрепление отсутствует
1874	169514.95	256998.89	Аналитический метод	0.1	Закрепление отсутствует
1875	169518.42	256996.55	Аналитический метод	0.1	Закрепление отсутствует
1876	169521.25	256993.45	Аналитический метод	0.1	Закрепление отсутствует
1877	169524.57	256986.72	Аналитический метод	0.1	Закрепление отсутствует
1878	169527.98	256974.73	Аналитический метод	0.1	Закрепление отсутствует
1879	169530.28	256969.70	Аналитический метод	0.1	Закрепление отсутствует
1880	169532.18	256960.18	Аналитический метод	0.1	Закрепление отсутствует
1881	169540.11	256954.91	Аналитический метод	0.1	Закрепление отсутствует
1751	169543.28	256959.99	Аналитический метод	0.1	Закрепление отсутствует
1882	169360.56	257205.25	Аналитический метод	0.1	Закрепление отсутствует
1883	169365.22	257191.25	Аналитический метод	0.1	Закрепление отсутствует
1884	169366.06	257195.88	Аналитический метод	0.1	Закрепление отсутствует
1885	169363.41	257204.22	Аналитический метод	0.1	Закрепление отсутствует

2. Сведения о характерных точках границ объекта					
Обозначение характерных точек границ	Координаты, м		Метод определения координат характерной точки	Средняя квадратическая погрешность положения характерной точки (Mt), м	Описание обозначения точки на местности (при наличии)
	X	Y			
1	2	3	4	5	6
1882	169360.56	257205.25	Аналитический метод	0.1	Закрепление отсутствует
1886	168905.75	257559.72	Аналитический метод	0.1	Закрепление отсутствует
1887	168905.09	257559.14	Аналитический метод	0.1	Закрепление отсутствует
1888	168904.39	257558.63	Аналитический метод	0.1	Закрепление отсутствует
1889	168903.64	257558.18	Аналитический метод	0.1	Закрепление отсутствует
1890	168902.85	257557.80	Аналитический метод	0.1	Закрепление отсутствует
1891	168902.04	257557.49	Аналитический метод	0.1	Закрепление отсутствует
1892	168901.20	257557.25	Аналитический метод	0.1	Закрепление отсутствует
1893	168900.34	257557.08	Аналитический метод	0.1	Закрепление отсутствует
1894	168899.48	257556.99	Аналитический метод	0.1	Закрепление отсутствует
1895	168898.60	257556.97	Аналитический метод	0.1	Закрепление отсутствует
1896	168897.73	257557.04	Аналитический метод	0.1	Закрепление отсутствует
1897	168896.87	257557.17	Аналитический метод	0.1	Закрепление отсутствует
1898	168896.03	257557.38	Аналитический метод	0.1	Закрепление отсутствует
1899	168895.20	257557.67	Аналитический метод	0.1	Закрепление отсутствует
1900	168894.40	257558.02	Аналитический метод	0.1	Закрепление отсутствует
1901	168893.64	257558.45	Аналитический метод	0.1	Закрепление отсутствует
1902	168892.92	257558.93	Аналитический метод	0.1	Закрепление отсутствует
1903	168892.24	257559.48	Аналитический метод	0.1	Закрепление отсутствует
1904	168891.61	257560.09	Аналитический метод	0.1	Закрепление отсутствует
1905	168885.42	257566.62	Аналитический метод	0.1	Закрепление отсутствует
1906	168884.80	257567.34	Аналитический метод	0.1	Закрепление отсутствует
1907	168884.24	257568.12	Аналитический метод	0.1	Закрепление отсутствует
1908	168883.77	257568.95	Аналитический метод	0.1	Закрепление отсутствует
1909	168883.38	257569.82	Аналитический метод	0.1	Закрепление отсутствует

2. Сведения о характерных точках границ объекта					
Обозначение характерных точек границ	Координаты, м		Метод определения координат характерной точки	Средняя квадратическая погрешность положения характерной точки (Mt), м	Описание обозначения точки на местности (при наличии)
	X	Y			
1	2	3	4	5	6
1910	168857.91	257596.66	Аналитический метод	0.1	Закрепление отсутствует
1911	168849.66	257604.70	Аналитический метод	0.1	Закрепление отсутствует
1912	168846.59	257606.49	Аналитический метод	0.1	Закрепление отсутствует
1913	168838.43	257614.69	Аналитический метод	0.1	Закрепление отсутствует
1914	168845.91	257642.40	Аналитический метод	0.1	Закрепление отсутствует
1915	168839.08	257618.63	Аналитический метод	0.1	Закрепление отсутствует
1916	168837.72	257613.98	Аналитический метод	0.1	Закрепление отсутствует
1917	168845.97	257605.70	Аналитический метод	0.1	Закрепление отсутствует
1918	168849.05	257603.89	Аналитический метод	0.1	Закрепление отсутствует
1919	168879.99	257572.04	Аналитический метод	0.1	Закрепление отсутствует
1920	168898.39	257552.74	Аналитический метод	0.1	Закрепление отсутствует
1886	168905.75	257559.72	Аналитический метод	0.1	Закрепление отсутствует
1921	168887.97	257582.82	Аналитический метод	0.1	Закрепление отсутствует
1922	168888.63	257583.39	Аналитический метод	0.1	Закрепление отсутствует
1923	168889.33	257583.91	Аналитический метод	0.1	Закрепление отсутствует
1924	168890.08	257584.35	Аналитический метод	0.1	Закрепление отсутствует
1925	168890.86	257584.74	Аналитический метод	0.1	Закрепление отсутствует
1926	168891.68	257585.05	Аналитический метод	0.1	Закрепление отсутствует
1927	168892.52	257585.29	Аналитический метод	0.1	Закрепление отсутствует
1928	168893.37	257585.46	Аналитический метод	0.1	Закрепление отсутствует
1929	168894.24	257585.55	Аналитический метод	0.1	Закрепление отсутствует
1930	168895.11	257585.56	Аналитический метод	0.1	Закрепление отсутствует
1931	168895.98	257585.50	Аналитический метод	0.1	Закрепление отсутствует
1932	168896.85	257585.36	Аналитический метод	0.1	Закрепление отсутствует
1933	168897.69	257585.15	Аналитический метод	0.1	Закрепление отсутствует

2. Сведения о характерных точках границ объекта					
Обозначение характерных точек границ	Координаты, м		Метод определения координат характерной точки	Средняя квадратическая погрешность положения характерной точки (Mt), м	Описание обозначения точки на местности (при наличии)
	X	Y			
1	2	3	4	5	6
1934	168898.52	257584.87	Аналитический метод	0.1	Закрепление отсутствует
1935	168899.31	257584.51	Аналитический метод	0.1	Закрепление отсутствует
1936	168900.08	257584.09	Аналитический метод	0.1	Закрепление отсутствует
1937	168900.80	257583.60	Аналитический метод	0.1	Закрепление отсутствует
1938	168901.48	257583.05	Аналитический метод	0.1	Закрепление отсутствует
1939	168902.11	257582.45	Аналитический метод	0.1	Закрепление отсутствует
1940	168908.30	257575.92	Аналитический метод	0.1	Закрепление отсутствует
1941	168908.87	257575.26	Аналитический метод	0.1	Закрепление отсутствует
1942	168909.38	257574.55	Аналитический метод	0.1	Закрепление отсутствует
1943	168909.83	257573.81	Аналитический метод	0.1	Закрепление отсутствует
1944	168910.22	257573.02	Аналитический метод	0.1	Закрепление отсутствует
1945	168910.53	257572.21	Аналитический метод	0.1	Закрепление отсутствует
1946	168910.77	257571.37	Аналитический метод	0.1	Закрепление отсутствует
1947	168910.93	257570.51	Аналитический метод	0.1	Закрепление отсутствует
1948	168911.03	257569.64	Аналитический метод	0.1	Закрепление отсутствует
1949	168911.04	257568.77	Аналитический метод	0.1	Закрепление отсутствует
1950	168910.98	257567.90	Аналитический метод	0.1	Закрепление отсутствует
1951	168910.84	257567.04	Аналитический метод	0.1	Закрепление отсутствует
1952	168910.63	257566.19	Аналитический метод	0.1	Закрепление отсутствует
1953	168910.35	257565.37	Аналитический метод	0.1	Закрепление отсутствует
1954	168909.99	257564.57	Аналитический метод	0.1	Закрепление отсутствует
1955	168909.57	257563.81	Аналитический метод	0.1	Закрепление отсутствует
1956	168909.08	257563.09	Аналитический метод	0.1	Закрепление отсутствует
1957	168908.53	257562.41	Аналитический метод	0.1	Закрепление отсутствует
1958	168907.93	257561.78	Аналитический метод	0.1	Закрепление отсутствует

2. Сведения о характерных точках границ объекта					
Обозначение характерных точек границ	Координаты, м		Метод определения координат характерной точки	Средняя квадратическая погрешность положения характерной точки (Mt), м	Описание обозначения точки на местности (при наличии)
	X	Y			
1	2	3	4	5	6
1959	168915.40	257568.96	Аналитический метод	0.1	Закрепление отсутствует
1960	168895.41	257589.92	Аналитический метод	0.1	Закрепление отсутствует
1921	168887.97	257582.82	Аналитический метод	0.1	Закрепление отсутствует
1961	169207.69	257586.96	Аналитический метод	0.1	Закрепление отсутствует
1962	169224.95	257572.28	Аналитический метод	0.1	Закрепление отсутствует
1963	169221.16	257577.38	Аналитический метод	0.1	Закрепление отсутствует
1961	169207.69	257586.96	Аналитический метод	0.1	Закрепление отсутствует
1964	168839.61	257683.50	Аналитический метод	0.1	Закрепление отсутствует
1965	168862.03	257696.35	Аналитический метод	0.1	Закрепление отсутствует
1966	168878.10	257686.94	Аналитический метод	0.1	Закрепление отсутствует
1967	168880.13	257688.02	Аналитический метод	0.1	Закрепление отсутствует
1968	168926.26	257677.59	Аналитический метод	0.1	Закрепление отсутствует
1969	168962.88	257696.95	Аналитический метод	0.1	Закрепление отсутствует
1970	168993.63	257698.85	Аналитический метод	0.1	Закрепление отсутствует
1971	168992.76	257713.04	Аналитический метод	0.1	Закрепление отсутствует
1972	168994.37	257713.14	Аналитический метод	0.1	Закрепление отсутствует
1973	168996.75	257713.09	Аналитический метод	0.1	Закрепление отсутствует
1974	169008.45	257716.25	Аналитический метод	0.1	Закрепление отсутствует
1975	169026.82	257720.48	Аналитический метод	0.1	Закрепление отсутствует
1976	169030.71	257720.94	Аналитический метод	0.1	Закрепление отсутствует
1977	169035.33	257721.70	Аналитический метод	0.1	Закрепление отсутствует
1978	169037.31	257721.79	Аналитический метод	0.1	Закрепление отсутствует
1979	169039.11	257721.34	Аналитический метод	0.1	Закрепление отсутствует
1980	169042.42	257720.11	Аналитический метод	0.1	Закрепление отсутствует
1981	169045.49	257717.98	Аналитический метод	0.1	Закрепление отсутствует

2. Сведения о характерных точках границ объекта					
Обозначение характерных точек границ	Координаты, м		Метод определения координат характерной точки	Средняя квадратическая погрешность положения характерной точки (Mt), м	Описание обозначения точки на местности (при наличии)
	X	Y			
1	2	3	4	5	6
1982	169051.52	257713.14	Аналитический метод	0.1	Закрепление отсутствует
1983	169071.09	257695.72	Аналитический метод	0.1	Закрепление отсутствует
1984	169075.96	257694.52	Аналитический метод	0.1	Закрепление отсутствует
1985	169082.98	257689.09	Аналитический метод	0.1	Закрепление отсутствует
1986	169084.18	257688.66	Аналитический метод	0.1	Закрепление отсутствует
1987	169088.41	257690.28	Аналитический метод	0.1	Закрепление отсутствует
1988	169096.85	257686.51	Аналитический метод	0.1	Закрепление отсутствует
1989	169104.51	257684.31	Аналитический метод	0.1	Закрепление отсутствует
1990	169112.53	257684.35	Аналитический метод	0.1	Закрепление отсутствует
1991	169122.55	257685.85	Аналитический метод	0.1	Закрепление отсутствует
1992	169125.32	257686.73	Аналитический метод	0.1	Закрепление отсутствует
1993	169128.84	257687.04	Аналитический метод	0.1	Закрепление отсутствует
1994	169136.63	257687.16	Аналитический метод	0.1	Закрепление отсутствует
1995	169136.71	257687.15	Аналитический метод	0.1	Закрепление отсутствует
1996	169170.90	257677.72	Аналитический метод	0.1	Закрепление отсутствует
1997	169176.03	257674.48	Аналитический метод	0.1	Закрепление отсутствует
1998	169181.27	257668.50	Аналитический метод	0.1	Закрепление отсутствует
1999	169182.41	257666.68	Аналитический метод	0.1	Закрепление отсутствует
2000	169183.91	257663.05	Аналитический метод	0.1	Закрепление отсутствует
2001	169184.75	257660.15	Аналитический метод	0.1	Закрепление отсутствует
2002	169184.77	257657.07	Аналитический метод	0.1	Закрепление отсутствует
2003	169183.25	257643.35	Аналитический метод	0.1	Закрепление отсутствует
2004	169179.18	257637.10	Аналитический метод	0.1	Закрепление отсутствует
2005	169177.39	257633.01	Аналитический метод	0.1	Закрепление отсутствует
2006	169176.53	257633.12	Аналитический метод	0.1	Закрепление отсутствует

2. Сведения о характерных точках границ объекта					
Обозначение характерных точек границ	Координаты, м		Метод определения координат характерной точки	Средняя квадратическая погрешность положения характерной точки (Mt), м	Описание обозначения точки на местности (при наличии)
	X	Y			
1	2	3	4	5	6
2007	169174.83	257624.18	Аналитический метод	0.1	Закрепление отсутствует
2008	169174.94	257603.22	Аналитический метод	0.1	Закрепление отсутствует
2009	169177.45	257591.77	Аналитический метод	0.1	Закрепление отсутствует
2010	169187.06	257581.04	Аналитический метод	0.1	Закрепление отсутствует
2011	169203.71	257578.66	Аналитический метод	0.1	Закрепление отсутствует
2012	169209.24	257577.31	Аналитический метод	0.1	Закрепление отсутствует
2013	169215.82	257574.80	Аналитический метод	0.1	Закрепление отсутствует
2014	169205.88	257583.25	Аналитический метод	0.1	Закрепление отсутствует
2015	169190.22	257586.52	Аналитический метод	0.1	Закрепление отсутствует
2016	169182.99	257594.61	Аналитический метод	0.1	Закрепление отсутствует
2017	169180.94	257603.89	Аналитический метод	0.1	Закрепление отсутствует
2018	169180.84	257623.64	Аналитический метод	0.1	Закрепление отсутствует
2019	169182.53	257632.53	Аналитический метод	0.1	Закрепление отсутствует
2020	169188.77	257649.60	Аналитический метод	0.1	Закрепление отсутствует
2021	169186.58	257669.87	Аналитический метод	0.1	Закрепление отсутствует
2022	169182.54	257675.38	Аналитический метод	0.1	Закрепление отсутствует
2023	169175.15	257680.28	Аналитический метод	0.1	Закрепление отсутствует
2024	169155.41	257687.07	Аналитический метод	0.1	Закрепление отсутствует
2025	169156.14	257689.20	Аналитический метод	0.1	Закрепление отсутствует
2026	169152.58	257690.42	Аналитический метод	0.1	Закрепление отсутствует
2027	169143.79	257692.51	Аналитический метод	0.1	Закрепление отсутствует
2028	169136.78	257693.18	Аналитический метод	0.1	Закрепление отсутствует
2029	169128.30	257692.78	Аналитический метод	0.1	Закрепление отсутствует
2030	169112.08	257690.36	Аналитический метод	0.1	Закрепление отсутствует
2031	169105.35	257690.33	Аналитический метод	0.1	Закрепление отсутствует

2. Сведения о характерных точках границ объекта					
Обозначение характерных точек границ	Координаты, м		Метод определения координат характерной точки	Средняя квадратическая погрешность положения характерной точки (Mt), м	Описание обозначения точки на местности (при наличии)
	X	Y			
1	2	3	4	5	6
2032	169098.92	257692.17	Аналитический метод	0.1	Закрепление отсутствует
2033	169088.59	257696.78	Аналитический метод	0.1	Закрепление отсутствует
2034	169082.63	257694.49	Аналитический метод	0.1	Закрепление отсутствует
2035	169079.25	257697.23	Аналитический метод	0.1	Закрепление отсутствует
2036	169054.77	257713.45	Аналитический метод	0.1	Закрепление отсутствует
2037	169045.78	257722.43	Аналитический метод	0.1	Закрепление отсутствует
2038	169031.58	257727.22	Аналитический метод	0.1	Закрепление отсутствует
2039	169025.64	257726.38	Аналитический метод	0.1	Закрепление отсутствует
2040	169007.37	257721.61	Аналитический метод	0.1	Закрепление отсутствует
2041	168993.66	257719.11	Аналитический метод	0.1	Закрепление отсутствует
2042	168986.41	257718.67	Аналитический метод	0.1	Закрепление отсутствует
2043	168987.28	257704.48	Аналитический метод	0.1	Закрепление отсутствует
2044	168961.23	257702.87	Аналитический метод	0.1	Закрепление отсутствует
2045	168925.33	257683.89	Аналитический метод	0.1	Закрепление отсутствует
2046	168869.94	257694.64	Аналитический метод	0.1	Закрепление отсутствует
2047	168864.26	257704.55	Аналитический метод	0.1	Закрепление отсутствует
2048	168836.62	257688.71	Аналитический метод	0.1	Закрепление отсутствует
1964	168839.61	257683.50	Аналитический метод	0.1	Закрепление отсутствует
2049	168885.79	257580.76	Аналитический метод	0.1	Закрепление отсутствует
2050	168881.98	257577.11	Аналитический метод	0.1	Закрепление отсутствует
2051	168883.00	257576.03	Аналитический метод	0.1	Закрепление отсутствует
2052	168883.27	257576.91	Аналитический метод	0.1	Закрепление отсутствует
2053	168883.63	257577.77	Аналитический метод	0.1	Закрепление отсутствует
2054	168884.06	257578.59	Аналитический метод	0.1	Закрепление отсутствует
2055	168884.57	257579.36	Аналитический метод	0.1	Закрепление отсутствует

2. Сведения о характерных точках границ объекта					
Обозначение характерных точек границ	Координаты, м		Метод определения координат характерной точки	Средняя квадратическая погрешность положения характерной точки (Mt), м	Описание обозначения точки на местности (при наличии)
	X	Y			
1	2	3	4	5	6
2056	168885.15	257580.09	Аналитический метод	0.1	Закрепление отсутствует
2049	168885.79	257580.76	Аналитический метод	0.1	Закрепление отсутствует
2057	168836.14	257681.51	Аналитический метод	0.1	Закрепление отсутствует
2058	168834.50	257684.37	Аналитический метод	0.1	Закрепление отсутствует
2059	168829.95	257681.76	Аналитический метод	0.1	Закрепление отсутствует
2060	168825.52	257689.49	Аналитический метод	0.1	Закрепление отсутствует
2061	168830.70	257692.46	Аналитический метод	0.1	Закрепление отсутствует
2062	168829.65	257694.28	Аналитический метод	0.1	Закрепление отсутствует
2063	168826.50	257705.59	Аналитический метод	0.1	Закрепление отсутствует
2064	168821.59	257713.40	Аналитический метод	0.1	Закрепление отсутствует
2065	168804.06	257725.34	Аналитический метод	0.1	Закрепление отсутствует
2066	168766.81	257744.97	Аналитический метод	0.1	Закрепление отсутствует
2067	168719.80	257779.16	Аналитический метод	0.1	Закрепление отсутствует
2068	168692.21	257806.44	Аналитический метод	0.1	Закрепление отсутствует
2069	168681.75	257831.94	Аналитический метод	0.1	Закрепление отсутствует
2070	168678.45	257847.24	Аналитический метод	0.1	Закрепление отсутствует
2071	168676.99	257888.48	Аналитический метод	0.1	Закрепление отсутствует
2072	168689.08	257918.08	Аналитический метод	0.1	Закрепление отсутствует
2073	168686.90	257936.30	Аналитический метод	0.1	Закрепление отсутствует
2074	168687.71	257978.45	Аналитический метод	0.1	Закрепление отсутствует
2075	168681.82	257988.94	Аналитический метод	0.1	Закрепление отсутствует
2076	168682.77	258072.96	Аналитический метод	0.1	Закрепление отсутствует
2077	168669.18	258086.86	Аналитический метод	0.1	Закрепление отсутствует
2078	168664.90	258112.45	Аналитический метод	0.1	Закрепление отсутствует
2079	168652.50	258133.99	Аналитический метод	0.1	Закрепление отсутствует

2. Сведения о характерных точках границ объекта					
Обозначение характерных точек границ	Координаты, м		Метод определения координат характерной точки	Средняя квадратическая погрешность положения характерной точки (Mt), м	Описание обозначения точки на местности (при наличии)
	X	Y			
1	2	3	4	5	6
2080	168635.48	258173.26	Аналитический метод	0.1	Закрепление отсутствует
2081	168645.45	258190.72	Аналитический метод	0.1	Закрепление отсутствует
2082	168645.76	258210.69	Аналитический метод	0.1	Закрепление отсутствует
2083	168638.34	258231.63	Аналитический метод	0.1	Закрепление отсутствует
2084	168610.61	258265.95	Аналитический метод	0.1	Закрепление отсутствует
2085	168598.06	258276.36	Аналитический метод	0.1	Закрепление отсутствует
2086	168583.57	258284.04	Аналитический метод	0.1	Закрепление отсутствует
2087	168583.23	258293.66	Аналитический метод	0.1	Закрепление отсутствует
2088	168592.87	258299.69	Аналитический метод	0.1	Закрепление отсутствует
2089	168602.53	258300.04	Аналитический метод	0.1	Закрепление отсутствует
2090	168614.28	258305.15	Аналитический метод	0.1	Закрепление отсутствует
2091	168612.02	258310.36	Аналитический метод	0.1	Закрепление отсутствует
2092	168610.62	258319.09	Аналитический метод	0.1	Закрепление отсутствует
2093	168609.97	258338.60	Аналитический метод	0.1	Закрепление отсутствует
2094	168608.95	258345.90	Аналитический метод	0.1	Закрепление отсутствует
2095	168607.02	258352.66	Аналитический метод	0.1	Закрепление отсутствует
2096	168603.79	258359.59	Аналитический метод	0.1	Закрепление отсутствует
2097	168600.63	258364.48	Аналитический метод	0.1	Закрепление отсутствует
2098	168596.23	258369.72	Аналитический метод	0.1	Закрепление отсутствует
2099	168590.58	258374.53	Аналитический метод	0.1	Закрепление отсутствует
2100	168584.95	258378.11	Аналитический метод	0.1	Закрепление отсутствует
2101	168580.68	258380.17	Аналитический метод	0.1	Закрепление отсутствует
2102	168575.41	258382.13	Аналитический метод	0.1	Закрепление отсутствует
2103	168512.14	258399.06	Аналитический метод	0.1	Закрепление отсутствует
2104	168503.02	258402.28	Аналитический метод	0.1	Закрепление отсутствует

2. Сведения о характерных точках границ объекта					
Обозначение характерных точек границ	Координаты, м		Метод определения координат характерной точки	Средняя квадратическая погрешность положения характерной точки (Mt), м	Описание обозначения точки на местности (при наличии)
	X	Y			
1	2	3	4	5	6
2105	168496.36	258405.83	Аналитический метод	0.1	Закрепление отсутствует
2106	168490.29	258411.01	Аналитический метод	0.1	Закрепление отсутствует
2107	168486.40	258417.00	Аналитический метод	0.1	Закрепление отсутствует
2108	168483.37	258425.78	Аналитический метод	0.1	Закрепление отсутствует
2109	168481.55	258448.50	Аналитический метод	0.1	Закрепление отсутствует
2110	168460.23	258457.57	Аналитический метод	0.1	Закрепление отсутствует
2111	168469.50	258450.48	Аналитический метод	0.1	Закрепление отсутствует
2112	168473.07	258444.79	Аналитический метод	0.1	Закрепление отсутствует
2113	168477.30	258422.56	Аналитический метод	0.1	Закрепление отсутствует
2114	168479.76	258414.84	Аналитический метод	0.1	Закрепление отсутствует
2115	168484.78	258406.90	Аналитический метод	0.1	Закрепление отсутствует
2116	168491.50	258400.84	Аналитический метод	0.1	Закрепление отсутствует
2117	168500.59	258396.76	Аналитический метод	0.1	Закрепление отсутствует
2118	168510.36	258393.32	Аналитический метод	0.1	Закрепление отсутствует
2119	168573.58	258376.39	Аналитический метод	0.1	Закрепление отсутствует
2120	168578.32	258374.64	Аналитический метод	0.1	Закрепление отсутствует
2121	168582.01	258372.85	Аналитический метод	0.1	Закрепление отсутствует
2122	168587.00	258369.68	Аналитический метод	0.1	Закрепление отсутствует
2123	168591.95	258365.47	Аналитический метод	0.1	Закрепление отсутствует
2124	168595.78	258360.90	Аналитический метод	0.1	Закрепление отсутствует
2125	168598.51	258356.67	Аналитический метод	0.1	Закрепление отсутствует
2126	168601.38	258350.54	Аналитический метод	0.1	Закрепление отсутствует
2127	168603.06	258344.65	Аналитический метод	0.1	Закрепление отсутствует
2128	168603.97	258338.07	Аналитический метод	0.1	Закрепление отсутствует
2129	168604.62	258318.51	Аналитический метод	0.1	Закрепление отсутствует

2. Сведения о характерных точках границ объекта					
Обозначение характерных точек границ	Координаты, м		Метод определения координат характерной точки	Средняя квадратическая погрешность положения характерной точки (Mt), м	Описание обозначения точки на местности (при наличии)
	X	Y			
1	2	3	4	5	6
2130	168606.21	258308.65	Аналитический метод	0.1	Закрепление отсутствует
2131	168606.62	258307.70	Аналитический метод	0.1	Закрепление отсутствует
2132	168601.16	258306.06	Аналитический метод	0.1	Закрепление отсутствует
2133	168597.02	258305.85	Аналитический метод	0.1	Закрепление отсутствует
2134	168592.79	258309.98	Аналитический метод	0.1	Закрепление отсутствует
2135	168589.38	258308.88	Аналитический метод	0.1	Закрепление отсутствует
2136	168581.97	258294.29	Аналитический метод	0.1	Закрепление отсутствует
2137	168580.70	258283.42	Аналитический метод	0.1	Закрепление отсутствует
2138	168597.11	258274.60	Аналитический метод	0.1	Закрепление отсутствует
2139	168602.25	258271.72	Аналитический метод	0.1	Закрепление отсутствует
2140	168624.29	258243.87	Аналитический метод	0.1	Закрепление отсутствует
2141	168633.02	258228.65	Аналитический метод	0.1	Закрепление отсутствует
2142	168639.74	258209.69	Аналитический метод	0.1	Закрепление отсутствует
2143	168639.46	258192.34	Аналитический метод	0.1	Закрепление отсутствует
2144	168628.77	258173.62	Аналитический метод	0.1	Закрепление отсутствует
2145	168647.12	258131.28	Аналитический метод	0.1	Закрепление отсутствует
2146	168659.15	258110.39	Аналитический метод	0.1	Закрепление отсутствует
2147	168663.57	258084.01	Аналитический метод	0.1	Закрепление отсутствует
2148	168676.74	258070.54	Аналитический метод	0.1	Закрепление отсутствует
2149	168677.77	257992.36	Аналитический метод	0.1	Закрепление отсутствует
2150	168681.36	257985.99	Аналитический метод	0.1	Закрепление отсутствует
2151	168685.95	257978.33	Аналитический метод	0.1	Закрепление отсутствует
2152	168686.49	257969.50	Аналитический метод	0.1	Закрепление отсутствует
2153	168681.54	257969.79	Аналитический метод	0.1	Закрепление отсутствует
2154	168680.88	257935.99	Аналитический метод	0.1	Закрепление отсутствует

2. Сведения о характерных точках границ объекта					
Обозначение характерных точек границ	Координаты, м		Метод определения координат характерной точки	Средняя квадратическая погрешность положения характерной точки (Mt), м	Описание обозначения точки на местности (при наличии)
	X	Y			
1	2	3	4	5	6
2155	168682.93	257918.90	Аналитический метод	0.1	Закрепление отсутствует
2156	168670.93	257889.54	Аналитический метод	0.1	Закрепление отсутствует
2157	168672.46	257846.49	Аналитический метод	0.1	Закрепление отсутствует
2158	168675.99	257830.14	Аналитический метод	0.1	Закрепление отсутствует
2159	168687.11	257803.03	Аналитический метод	0.1	Закрепление отсутствует
2160	168715.89	257774.56	Аналитический метод	0.1	Закрепление отсутствует
2161	168763.62	257739.85	Аналитический метод	0.1	Закрепление отсутствует
2162	168800.96	257720.18	Аналитический метод	0.1	Закрепление отсутствует
2163	168817.17	257709.14	Аналитический метод	0.1	Закрепление отсутствует
2164	168820.95	257703.13	Аналитический метод	0.1	Закрепление отсутствует
2165	168824.85	257689.12	Аналитический метод	0.1	Закрепление отсутствует
2166	168830.92	257678.52	Аналитический метод	0.1	Закрепление отсутствует
2057	168836.14	257681.51	Аналитический метод	0.1	Закрепление отсутствует
2167	168982.92	257710.22	Аналитический метод	0.1	Закрепление отсутствует
2168	168959.57	257708.78	Аналитический метод	0.1	Закрепление отсутствует
2169	168924.40	257690.18	Аналитический метод	0.1	Закрепление отсутствует
2170	168873.78	257700.01	Аналитический метод	0.1	Закрепление отсутствует
2171	168867.48	257711.00	Аналитический метод	0.1	Закрепление отсутствует
2172	168865.74	257710.01	Аналитический метод	0.1	Закрепление отсутствует
2173	168872.50	257698.22	Аналитический метод	0.1	Закрепление отсутствует
2174	168924.71	257688.08	Аналитический метод	0.1	Закрепление отсутствует
2175	168960.12	257706.81	Аналитический метод	0.1	Закрепление отсутствует
2176	168983.05	257708.22	Аналитический метод	0.1	Закрепление отсутствует
2167	168982.92	257710.22	Аналитический метод	0.1	Закрепление отсутствует
2177	168600.30	258279.70	Аналитический метод	0.1	Закрепление отсутствует

2. Сведения о характерных точках границ объекта					
Обозначение характерных точек границ	Координаты, м		Метод определения координат характерной точки	Средняя квадратическая погрешность положения характерной точки (Mt), м	Описание обозначения точки на местности (при наличии)
	X	Y			
1	2	3	4	5	6
2178	168600.55	258293.81	Аналитический метод	0.1	Закрепление отсутствует
2179	168606.81	258295.23	Аналитический метод	0.1	Закрепление отсутствует
2180	168619.79	258302.52	Аналитический метод	0.1	Закрепление отсутствует
2181	168619.55	258303.08	Аналитический метод	0.1	Закрепление отсутствует
2182	168603.43	258296.07	Аналитический метод	0.1	Закрепление отсутствует
2183	168594.08	258295.73	Аналитический метод	0.1	Закрепление отсутствует
2184	168587.31	258291.49	Аналитический метод	0.1	Закрепление отсутствует
2185	168587.49	258286.50	Аналитический метод	0.1	Закрепление отсутствует
2177	168600.30	258279.70	Аналитический метод	0.1	Закрепление отсутствует
2186	168460.23	258457.57	Аналитический метод	0.1	Закрепление отсутствует
2187	168459.04	258467.35	Аналитический метод	0.1	Закрепление отсутствует
2188	168448.45	258473.36	Аналитический метод	0.1	Закрепление отсутствует
2189	168444.20	258477.02	Аналитический метод	0.1	Закрепление отсутствует
2190	168435.81	258481.08	Аналитический метод	0.1	Закрепление отсутствует
2191	168404.84	258526.71	Аналитический метод	0.1	Закрепление отсутствует
2192	168401.97	258539.97	Аналитический метод	0.1	Закрепление отсутствует
2193	168401.86	258569.05	Аналитический метод	0.1	Закрепление отсутствует
2194	168402.12	258573.89	Аналитический метод	0.1	Закрепление отсутствует
2195	168395.85	258569.19	Аналитический метод	0.1	Закрепление отсутствует
2196	168398.69	258542.80	Аналитический метод	0.1	Закрепление отсутствует
2197	168395.96	258539.31	Аналитический метод	0.1	Закрепление отсутствует
2198	168399.21	258524.29	Аналитический метод	0.1	Закрепление отсутствует
2199	168431.74	258476.37	Аналитический метод	0.1	Закрепление отсутствует
2200	168440.87	258471.96	Аналитический метод	0.1	Закрепление отсутствует
2201	168444.97	258468.42	Аналитический метод	0.1	Закрепление отсутствует

2. Сведения о характерных точках границ объекта					
Обозначение характерных точек границ	Координаты, м		Метод определения координат характерной точки	Средняя квадратическая погрешность положения характерной точки (Mt), м	Описание обозначения точки на местности (при наличии)
	X	Y			
1	2	3	4	5	6
2202	168458.90	258459.98	Аналитический метод	0.1	Закрепление отсутствует
2186	168460.23	258457.57	Аналитический метод	0.1	Закрепление отсутствует
2203	168403.08	258591.75	Аналитический метод	0.1	Закрепление отсутствует
2204	168403.88	258606.68	Аналитический метод	0.1	Закрепление отсутствует
2205	168401.35	258614.05	Аналитический метод	0.1	Закрепление отсутствует
2206	168387.23	258639.06	Аналитический метод	0.1	Закрепление отсутствует
2207	168369.25	258667.92	Аналитический метод	0.1	Закрепление отсутствует
2208	168356.99	258682.58	Аналитический метод	0.1	Закрепление отсутствует
2209	168353.21	258687.68	Аналитический метод	0.1	Закрепление отсутствует
2210	168358.63	258700.19	Аналитический метод	0.1	Закрепление отсутствует
2211	168353.46	258702.43	Аналитический метод	0.1	Закрепление отсутствует
2212	168346.32	258686.88	Аналитический метод	0.1	Закрепление отсутствует
2213	168352.27	258678.86	Аналитический метод	0.1	Закрепление отсутствует
2214	168356.53	258674.18	Аналитический метод	0.1	Закрепление отсутствует
2215	168364.37	258664.38	Аналитический метод	0.1	Закрепление отсутствует
2216	168373.33	258651.24	Аналитический метод	0.1	Закрепление отсутствует
2217	168383.12	258638.27	Аналитический метод	0.1	Закрепление отсутствует
2218	168390.79	258624.26	Аналитический метод	0.1	Закрепление отсутствует
2219	168389.24	258623.29	Аналитический метод	0.1	Закрепление отсутствует
2220	168395.85	258611.58	Аналитический метод	0.1	Закрепление отсутствует
2221	168397.82	258605.83	Аналитический метод	0.1	Закрепление отсутствует
2222	168397.61	258601.92	Аналитический метод	0.1	Закрепление отсутствует
2223	168400.00	258599.40	Аналитический метод	0.1	Закрепление отсутствует
2224	168402.26	258595.86	Аналитический метод	0.1	Закрепление отсутствует
2203	168403.08	258591.75	Аналитический метод	0.1	Закрепление отсутствует

2. Сведения о характерных точках границ объекта					
Обозначение характерных точек границ	Координаты, м		Метод определения координат характерной точки	Средняя квадратическая погрешность положения характерной точки (Mt), м	Описание обозначения точки на местности (при наличии)
	X	Y			
1	2	3	4	5	6
2225	168436.27	258646.60	Аналитический метод	0.1	Закрепление отсутствует
2226	168436.58	258632.59	Аналитический метод	0.1	Закрепление отсутствует
2227	168430.99	258626.74	Аналитический метод	0.1	Закрепление отсутствует
2228	168423.18	258626.57	Аналитический метод	0.1	Закрепление отсутствует
2229	168410.25	258638.93	Аналитический метод	0.1	Закрепление отсутствует
2230	168386.82	258666.97	Аналитический метод	0.1	Закрепление отсутствует
2231	168376.52	258682.23	Аналитический метод	0.1	Закрепление отсутствует
2232	168363.52	258693.71	Аналитический метод	0.1	Закрепление отсутствует
2233	168360.71	258694.93	Аналитический метод	0.1	Закрепление отсутствует
2234	168358.32	258689.41	Аналитический метод	0.1	Закрепление отсутствует
2235	168360.25	258688.58	Аналитический метод	0.1	Закрепление отсутствует
2236	168371.96	258678.23	Аналитический метод	0.1	Закрепление отсутствует
2237	168382.01	258663.35	Аналитический метод	0.1	Закрепление отсутствует
2238	168405.86	258634.82	Аналитический метод	0.1	Закрепление отсутствует
2239	168420.82	258620.51	Аналитический метод	0.1	Закрепление отсутствует
2240	168433.60	258620.79	Аналитический метод	0.1	Закрепление отсутствует
2241	168442.63	258630.23	Аналитический метод	0.1	Закрепление отсутствует
2242	168442.62	258636.15	Аналитический метод	0.1	Закрепление отсутствует
2225	168436.27	258646.60	Аналитический метод	0.1	Закрепление отсутствует
2243	167866.29	259501.19	Аналитический метод	0.1	Закрепление отсутствует
2244	167874.89	259482.50	Аналитический метод	0.1	Закрепление отсутствует
2245	167885.18	259463.98	Аналитический метод	0.1	Закрепление отсутствует
2246	167886.24	259456.58	Аналитический метод	0.1	Закрепление отсутствует
2247	167885.70	259442.02	Аналитический метод	0.1	Закрепление отсутствует
2248	167875.75	259403.27	Аналитический метод	0.1	Закрепление отсутствует

2. Сведения о характерных точках границ объекта					
Обозначение характерных точек границ	Координаты, м		Метод определения координат характерной точки	Средняя квадратическая погрешность положения характерной точки (Mt), м	Описание обозначения точки на местности (при наличии)
	X	Y			
1	2	3	4	5	6
2249	167875.68	259393.03	Аналитический метод	0.1	Закрепление отсутствует
2250	167879.55	259380.27	Аналитический метод	0.1	Закрепление отсутствует
2251	167885.29	259371.93	Аналитический метод	0.1	Закрепление отсутствует
2252	167892.55	259364.00	Аналитический метод	0.1	Закрепление отсутствует
2253	167900.31	259358.90	Аналитический метод	0.1	Закрепление отсутствует
2254	167910.07	259354.53	Аналитический метод	0.1	Закрепление отсутствует
2255	167927.20	259353.08	Аналитический метод	0.1	Закрепление отсутствует
2256	167980.62	259352.65	Аналитический метод	0.1	Закрепление отсутствует
2257	167986.95	259348.92	Аналитический метод	0.1	Закрепление отсутствует
2258	167995.42	259341.85	Аналитический метод	0.1	Закрепление отсутствует
2259	168031.84	259326.24	Аналитический метод	0.1	Закрепление отсутствует
2260	168039.87	259321.50	Аналитический метод	0.1	Закрепление отсутствует
2261	168048.81	259312.73	Аналитический метод	0.1	Закрепление отсутствует
2262	168048.86	259307.61	Аналитический метод	0.1	Закрепление отсутствует
2263	168046.42	259303.32	Аналитический метод	0.1	Закрепление отсутствует
2264	168047.04	259297.28	Аналитический метод	0.1	Закрепление отсутствует
2265	168042.95	259296.69	Аналитический метод	0.1	Закрепление отсутствует
2266	168039.51	259297.31	Аналитический метод	0.1	Закрепление отсутствует
2267	168039.39	259299.79	Аналитический метод	0.1	Закрепление отсутствует
2268	167991.70	259283.71	Аналитический метод	0.1	Закрепление отсутствует
2269	167983.75	259280.22	Аналитический метод	0.1	Закрепление отсутствует
2270	167978.02	259272.40	Аналитический метод	0.1	Закрепление отсутствует
2271	167975.73	259263.50	Аналитический метод	0.1	Закрепление отсутствует
2272	167978.36	259254.06	Аналитический метод	0.1	Закрепление отсутствует
2273	168012.36	259200.99	Аналитический метод	0.1	Закрепление отсутствует

2. Сведения о характерных точках границ объекта					
Обозначение характерных точек границ	Координаты, м		Метод определения координат характерной точки	Средняя квадратическая погрешность положения характерной точки (Mt), м	Описание обозначения точки на местности (при наличии)
	X	Y			
1	2	3	4	5	6
2274	168033.26	259161.41	Аналитический метод	0.1	Закрепление отсутствует
2275	168045.08	259130.84	Аналитический метод	0.1	Закрепление отсутствует
2276	168050.06	259124.18	Аналитический метод	0.1	Закрепление отсутствует
2277	168066.26	259106.56	Аналитический метод	0.1	Закрепление отсутствует
2278	168092.09	259037.28	Аналитический метод	0.1	Закрепление отсутствует
2279	168109.77	259002.38	Аналитический метод	0.1	Закрепление отсутствует
2280	168126.35	258981.53	Аналитический метод	0.1	Закрепление отсутствует
2281	168134.75	258974.47	Аналитический метод	0.1	Закрепление отсутствует
2282	168143.47	258970.66	Аналитический метод	0.1	Закрепление отсутствует
2283	168182.62	258965.13	Аналитический метод	0.1	Закрепление отсутствует
2284	168187.51	258963.69	Аналитический метод	0.1	Закрепление отсутствует
2285	168192.57	258959.44	Аналитический метод	0.1	Закрепление отсутствует
2286	168193.35	258950.35	Аналитический метод	0.1	Закрепление отсутствует
2287	168189.66	258936.15	Аналитический метод	0.1	Закрепление отсутствует
2288	168177.79	258916.12	Аналитический метод	0.1	Закрепление отсутствует
2289	168175.10	258904.99	Аналитический метод	0.1	Закрепление отсутствует
2290	168176.16	258892.00	Аналитический метод	0.1	Закрепление отсутствует
2291	168182.61	258876.55	Аналитический метод	0.1	Закрепление отсутствует
2292	168200.37	258857.58	Аналитический метод	0.1	Закрепление отсутствует
2293	168218.71	258842.35	Аналитический метод	0.1	Закрепление отсутствует
2294	168230.87	258835.83	Аналитический метод	0.1	Закрепление отсутствует
2295	168247.89	258832.19	Аналитический метод	0.1	Закрепление отсутствует
2296	168285.67	258827.79	Аналитический метод	0.1	Закрепление отсутствует
2297	168290.16	258825.98	Аналитический метод	0.1	Закрепление отсутствует
2298	168313.02	258804.39	Аналитический метод	0.1	Закрепление отсутствует

2. Сведения о характерных точках границ объекта					
Обозначение характерных точек границ	Координаты, м		Метод определения координат характерной точки	Средняя квадратическая погрешность положения характерной точки (Mt), м	Описание обозначения точки на местности (при наличии)
	X	Y			
1	2	3	4	5	6
2299	168326.49	258792.91	Аналитический метод	0.1	Закрепление отсутствует
2300	168345.09	258781.01	Аналитический метод	0.1	Закрепление отсутствует
2301	168350.27	258771.01	Аналитический метод	0.1	Закрепление отсутствует
2302	168351.39	258752.98	Аналитический метод	0.1	Закрепление отсутствует
2303	168355.04	258742.11	Аналитический метод	0.1	Закрепление отсутствует
2304	168359.75	258731.15	Аналитический метод	0.1	Закрепление отсутствует
2305	168378.13	258704.57	Аналитический метод	0.1	Закрепление отсутствует
2306	168407.75	258669.46	Аналитический метод	0.1	Закрепление отсутствует
2307	168417.23	258659.08	Аналитический метод	0.1	Закрепление отсутствует
2308	168421.07	258656.81	Аналитический метод	0.1	Закрепление отсутствует
2309	168424.80	258651.56	Аналитический метод	0.1	Закрепление отсутствует
2310	168427.86	258648.51	Аналитический метод	0.1	Закрепление отсутствует
2311	168432.30	258645.44	Аналитический метод	0.1	Закрепление отсутствует
2312	168430.26	258648.80	Аналитический метод	0.1	Закрепление отсутствует
2313	168412.44	258673.18	Аналитический метод	0.1	Закрепление отсутствует
2314	168382.86	258708.23	Аналитический метод	0.1	Закрепление отсутствует
2315	168364.99	258734.08	Аналитический метод	0.1	Закрепление отсутствует
2316	168360.62	258744.27	Аналитический метод	0.1	Закрепление отсутствует
2317	168357.30	258754.15	Аналитический метод	0.1	Закрепление отсутствует
2318	168356.15	258772.66	Аналитический метод	0.1	Закрепление отсутствует
2319	168349.65	258785.21	Аналитический метод	0.1	Закрепление отсутствует
2320	168330.04	258797.76	Аналитический метод	0.1	Закрепление отсутствует
2321	168317.00	258808.86	Аналитический метод	0.1	Закрепление отсутствует
2322	168293.42	258831.14	Аналитический метод	0.1	Закрепление отсутствует
2323	168287.13	258833.66	Аналитический метод	0.1	Закрепление отсутствует

2. Сведения о характерных точках границ объекта					
Обозначение характерных точек границ	Координаты, м		Метод определения координат характерной точки	Средняя квадратическая погрешность положения характерной точки (Mt), м	Описание обозначения точки на местности (при наличии)
	X	Y			
1	2	3	4	5	6
2324	168248.83	258838.13	Аналитический метод	0.1	Закрепление отсутствует
2325	168232.92	258841.53	Аналитический метод	0.1	Закрепление отсутствует
2326	168222.05	258847.36	Аналитический метод	0.1	Закрепление отсутствует
2327	168204.46	258861.96	Аналитический метод	0.1	Закрепление отсутствует
2328	168187.70	258879.87	Аналитический метод	0.1	Закрепление отсутствует
2329	168182.03	258893.45	Аналитический метод	0.1	Закрепление отсутствует
2330	168181.13	258904.53	Аналитический метод	0.1	Закрепление отсутствует
2331	168183.37	258913.84	Аналитический метод	0.1	Закрепление отсутствует
2332	168195.22	258933.83	Аналитический метод	0.1	Закрепление отсутствует
2333	168199.39	258949.85	Аналитический метод	0.1	Закрепление отсутствует
2334	168198.30	258962.44	Аналитический метод	0.1	Закрепление отсутствует
2335	168190.38	258969.10	Аналитический метод	0.1	Закрепление отсутствует
2336	168183.87	258971.02	Аналитический метод	0.1	Закрепление отсутствует
2337	168145.09	258976.49	Аналитический метод	0.1	Закрепление отсутствует
2338	168137.91	258979.63	Аналитический метод	0.1	Закрепление отсутствует
2339	168130.64	258985.74	Аналитический метод	0.1	Закрепление отсутствует
2340	168114.82	259005.64	Аналитический метод	0.1	Закрепление отсутствует
2341	168097.56	259039.70	Аналитический метод	0.1	Закрепление отсутствует
2342	168071.43	259109.77	Аналитический метод	0.1	Закрепление отсутствует
2343	168054.65	259128.02	Аналитический метод	0.1	Закрепление отсутствует
2344	168050.35	259133.78	Аналитический метод	0.1	Закрепление отсутствует
2345	168038.69	259163.91	Аналитический метод	0.1	Закрепление отсутствует
2346	168017.52	259204.02	Аналитический метод	0.1	Закрепление отсутствует
2347	167983.87	259256.55	Аналитический метод	0.1	Закрепление отсутствует
2348	167981.91	259263.57	Аналитический метод	0.1	Закрепление отсутствует

2. Сведения о характерных точках границ объекта					
Обозначение характерных точек границ	Координаты, м		Метод определения координат характерной точки	Средняя квадратическая погрешность положения характерной точки (Mt), м	Описание обозначения точки на местности (при наличии)
	X	Y			
1	2	3	4	5	6
2349	167983.51	259269.79	Аналитический метод	0.1	Закрепление отсутствует
2350	167987.61	259275.38	Аналитический метод	0.1	Закрепление отсутствует
2351	167993.84	259278.12	Аналитический метод	0.1	Закрепление отсутствует
2352	168049.65	259296.94	Аналитический метод	0.1	Закрепление отсутствует
2353	168054.85	259306.06	Аналитический метод	0.1	Закрепление отсутствует
2354	168054.75	259315.29	Аналитический метод	0.1	Закрепление отсутствует
2355	168043.52	259326.30	Аналитический метод	0.1	Закрепление отсутствует
2356	168034.53	259331.62	Аналитический метод	0.1	Закрепление отсутствует
2357	167998.56	259347.03	Аналитический метод	0.1	Закрепление отсутствует
2358	167990.39	259353.85	Аналитический метод	0.1	Закрепление отсутствует
2359	167982.24	259358.64	Аналитический метод	0.1	Закрепление отсутствует
2360	167927.44	259359.09	Аналитический метод	0.1	Закрепление отсутствует
2361	167911.56	259360.43	Аналитический метод	0.1	Закрепление отсутствует
2362	167903.17	259364.19	Аналитический метод	0.1	Закрепление отсутствует
2363	167896.44	259368.61	Аналитический метод	0.1	Закрепление отсутствует
2364	167889.96	259375.68	Аналитический метод	0.1	Закрепление отсутствует
2365	167884.99	259382.92	Аналитический метод	0.1	Закрепление отсутствует
2366	167881.66	259393.91	Аналитический метод	0.1	Закрепление отсутствует
2367	167881.71	259402.50	Аналитический метод	0.1	Закрепление отсутствует
2368	167891.64	259441.17	Аналитический метод	0.1	Закрепление отсутствует
2369	167892.23	259456.90	Аналитический метод	0.1	Закрепление отсутствует
2370	167890.93	259465.94	Аналитический метод	0.1	Закрепление отсутствует
2371	167880.20	259485.25	Аналитический метод	0.1	Закрепление отсутствует
2372	167871.57	259503.54	Аналитический метод	0.1	Закрепление отсутствует
2373	167870.71	259504.97	Аналитический метод	0.1	Закрепление отсутствует

2. Сведения о характерных точках границ объекта					
Обозначение характерных точек границ	Координаты, м		Метод определения координат характерной точки	Средняя квадратическая погрешность положения характерной точки (Mt), м	Описание обозначения точки на местности (при наличии)
	X	Y			
1	2	3	4	5	6
2374	167869.85	259504.92	Аналитический метод	0.1	Закрепление отсутствует
2375	167868.98	259504.94	Аналитический метод	0.1	Закрепление отсутствует
2376	167868.11	259505.04	Аналитический метод	0.1	Закрепление отсутствует
2377	167867.26	259505.22	Аналитический метод	0.1	Закрепление отсутствует
2378	167866.43	259505.47	Аналитический метод	0.1	Закрепление отсутствует
2379	167865.62	259505.79	Аналитический метод	0.1	Закрепление отсутствует
2380	167864.84	259506.18	Аналитический метод	0.1	Закрепление отсутствует
2381	167864.10	259506.63	Аналитический метод	0.1	Закрепление отсутствует
2382	167863.40	259507.15	Аналитический метод	0.1	Закрепление отсутствует
2383	167862.75	259507.73	Аналитический метод	0.1	Закрепление отсутствует
2384	167862.16	259508.36	Аналитический метод	0.1	Закрепление отсутствует
2385	167861.62	259509.04	Аналитический метод	0.1	Закрепление отсутствует
2386	167861.14	259509.77	Аналитический метод	0.1	Закрепление отсутствует
2243	167866.29	259501.19	Аналитический метод	0.1	Закрепление отсутствует
2387	167884.31	259517.80	Аналитический метод	0.1	Закрепление отсутствует
2388	167882.38	259510.86	Аналитический метод	0.1	Закрепление отсутствует
2389	167878.29	259508.40	Аналитический метод	0.1	Закрепление отсутствует
2390	167879.01	259508.89	Аналитический метод	0.1	Закрепление отсутствует
2391	167879.70	259509.43	Аналитический метод	0.1	Закрепление отсутствует
2392	167880.33	259510.03	Аналитический метод	0.1	Закрепление отсутствует
2393	167880.91	259510.68	Аналитический метод	0.1	Закрепление отсутствует
2394	167881.43	259511.38	Аналитический метод	0.1	Закрепление отсутствует
2395	167881.88	259512.13	Аналитический метод	0.1	Закрепление отсутствует
2396	167882.27	259512.91	Аналитический метод	0.1	Закрепление отсутствует
2397	167882.59	259513.72	Аналитический метод	0.1	Закрепление отсутствует

2. Сведения о характерных точках границ объекта					
Обозначение характерных точек границ	Координаты, м		Метод определения координат характерной точки	Средняя квадратическая погрешность положения характерной точки (Mt), м	Описание обозначения точки на местности (при наличии)
	X	Y			
1	2	3	4	5	6
2398	167882.84	259514.56	Аналитический метод	0.1	Закрепление отсутствует
2399	167883.01	259515.41	Аналитический метод	0.1	Закрепление отсутствует
2400	167883.11	259516.28	Аналитический метод	0.1	Закрепление отсутствует
2401	167883.13	259517.15	Аналитический метод	0.1	Закрепление отсутствует
2402	167883.08	259518.02	Аналитический метод	0.1	Закрепление отсутствует
2403	167882.95	259518.88	Аналитический метод	0.1	Закрепление отсутствует
2404	167882.75	259519.73	Аналитический метод	0.1	Закрепление отсутствует
2405	167882.47	259520.56	Аналитический метод	0.1	Закрепление отсутствует
2406	167882.12	259521.36	Аналитический метод	0.1	Закрепление отсутствует
2407	167881.71	259522.13	Аналитический метод	0.1	Закрепление отсутствует
2387	167884.31	259517.80	Аналитический метод	0.1	Закрепление отсутствует
2408	167875.46	259532.51	Аналитический метод	0.1	Закрепление отсутствует
2409	167877.33	259529.41	Аналитический метод	0.1	Закрепление отсутствует
2410	167876.85	259530.14	Аналитический метод	0.1	Закрепление отсутствует
2411	167876.31	259530.82	Аналитический метод	0.1	Закрепление отсутствует
2412	167875.70	259531.46	Аналитический метод	0.1	Закрепление отсутствует
2413	167875.05	259532.03	Аналитический метод	0.1	Закрепление отсутствует
2414	167874.35	259532.55	Аналитический метод	0.1	Закрепление отсутствует
2415	167873.61	259533.01	Аналитический метод	0.1	Закрепление отсутствует
2416	167872.83	259533.40	Аналитический метод	0.1	Закрепление отсутствует
2417	167872.01	259533.72	Аналитический метод	0.1	Закрепление отсутствует
2418	167871.18	259533.97	Аналитический метод	0.1	Закрепление отсутствует
2419	167870.32	259534.14	Аналитический метод	0.1	Закрепление отсутствует
2420	167869.46	259534.24	Аналитический метод	0.1	Закрепление отсутствует
2421	167868.58	259534.26	Аналитический метод	0.1	Закрепление отсутствует

2. Сведения о характерных точках границ объекта					
Обозначение характерных точек границ	Координаты, м		Метод определения координат характерной точки	Средняя квадратическая погрешность положения характерной точки (Mt), м	Описание обозначения точки на местности (при наличии)
	X	Y			
1	2	3	4	5	6
2422	167867.71	259534.21	Аналитический метод	0.1	Закрепление отсутствует
2423	167866.85	259534.08	Аналитический метод	0.1	Закрепление отсутствует
2424	167866.00	259533.87	Аналитический метод	0.1	Закрепление отсутствует
2425	167865.17	259533.60	Аналитический метод	0.1	Закрепление отсутствует
2426	167864.37	259533.25	Аналитический метод	0.1	Закрепление отсутствует
2427	167863.61	259532.83	Аналитический метод	0.1	Закрепление отсутствует
2428	167868.40	259535.71	Аналитический метод	0.1	Закрепление отсутствует
2408	167875.46	259532.51	Аналитический метод	0.1	Закрепление отсутствует
2429	167860.18	259530.77	Аналитический метод	0.1	Закрепление отсутствует
2430	167859.45	259530.29	Аналитический метод	0.1	Закрепление отсутствует
2431	167858.77	259529.75	Аналитический метод	0.1	Закрепление отсутствует
2432	167858.14	259529.15	Аналитический метод	0.1	Закрепление отсутствует
2433	167857.56	259528.50	Аналитический метод	0.1	Закрепление отсутствует
2434	167857.04	259527.79	Аналитический метод	0.1	Закрепление отсутствует
2435	167856.58	259527.05	Аналитический метод	0.1	Закрепление отсутствует
2436	167856.19	259526.27	Аналитический метод	0.1	Закрепление отсутствует
2437	167855.87	259525.46	Аналитический метод	0.1	Закрепление отсутствует
2438	167855.63	259524.62	Аналитический метод	0.1	Закрепление отсутствует
2439	167855.45	259523.77	Аналитический метод	0.1	Закрепление отсутствует
2440	167855.35	259522.90	Аналитический метод	0.1	Закрепление отсутствует
2441	167855.33	259522.03	Аналитический метод	0.1	Закрепление отсутствует
2442	167855.38	259521.16	Аналитический метод	0.1	Закрепление отсутствует
2443	167855.51	259520.29	Аналитический метод	0.1	Закрепление отсутствует
2444	167855.72	259519.45	Аналитический метод	0.1	Закрепление отсутствует
2445	167855.99	259518.62	Аналитический метод	0.1	Закрепление отсутствует

2. Сведения о характерных точках границ объекта

Обозначение характерных точек границ	Координаты, м		Метод определения координат характерной точки	Средняя квадратическая погрешность положения характерной точки (Mt), м	Описание обозначения точки на местности (при наличии)
	X	Y			
1	2	3	4	5	6
2446	167856.34	259517.82	Аналитический метод	0.1	Закрепление отсутствует
2447	167856.76	259517.05	Аналитический метод	0.1	Закрепление отсутствует
2448	167854.98	259520.01	Аналитический метод	0.1	Закрепление отсутствует
2449	167855.95	259528.21	Аналитический метод	0.1	Закрепление отсутствует
2429	167860.18	259530.77	Аналитический метод	0.1	Закрепление отсутствует

3. Сведения о характерных точках части (частей) границы объекта

Обозначение характерных точек части границы	Координаты, м		Метод определения координат характерной точки	Средняя квадратическая погрешность положения характерной точки (Mt), м	Описание обозначения точки на местности (при наличии)
	X	Y			
1	2	3	4	5	6
-	-	-	-	-	-

Раздел 3

Сведения о местоположении измененных (уточненных) границ объекта

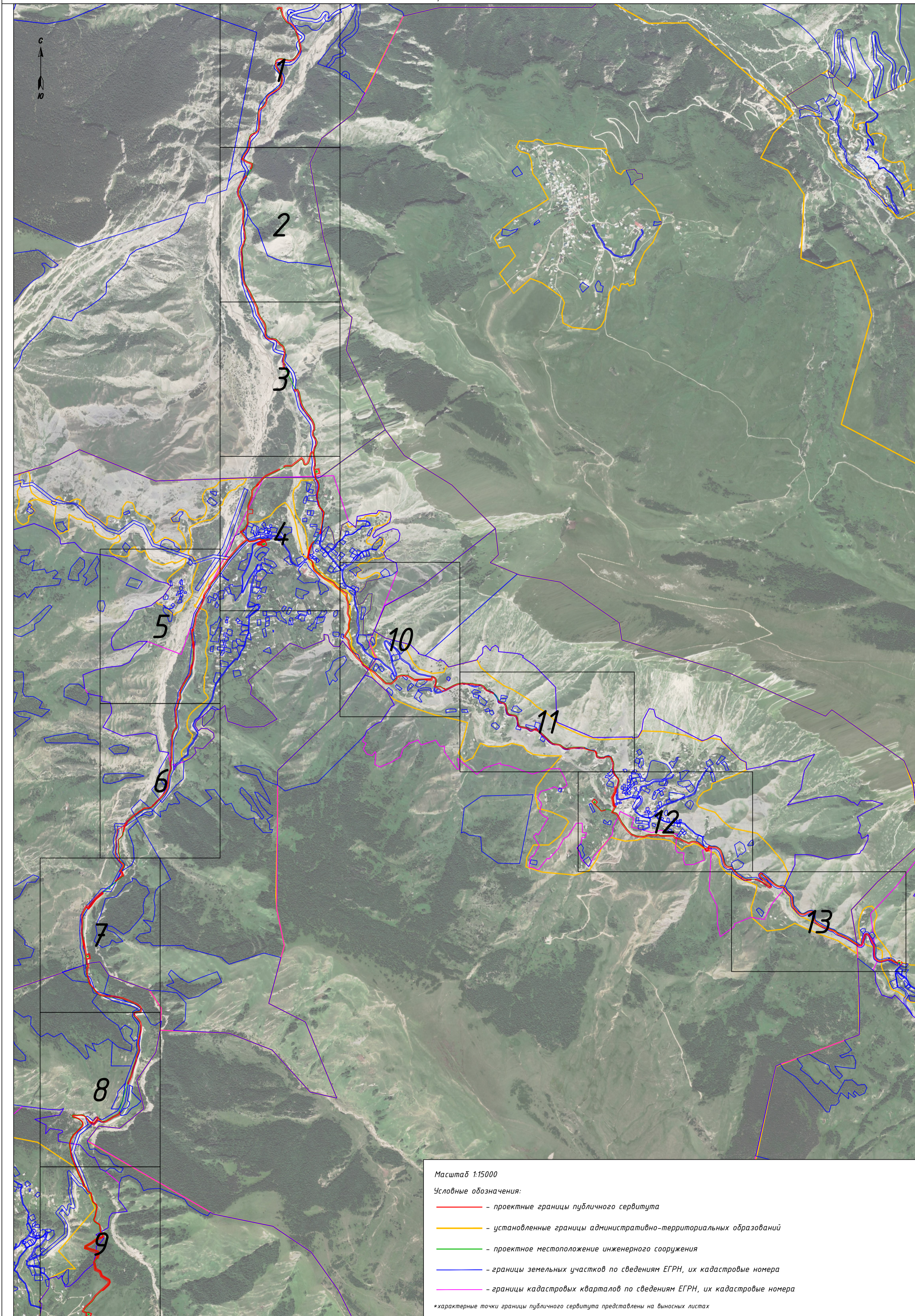
1. Система координат -

2. Сведения о характерных точках границ объекта

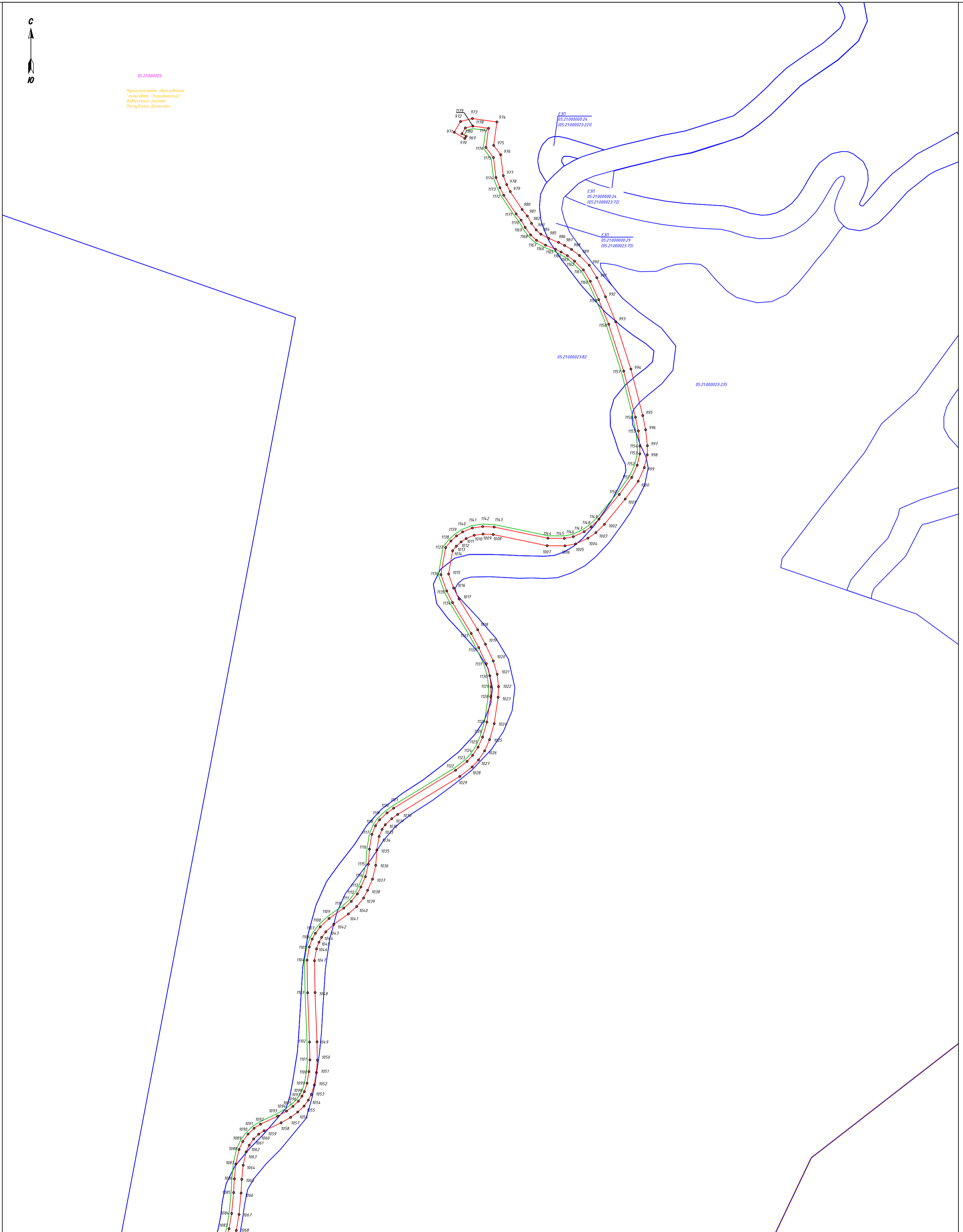
Обозначение характерных точек границ	Существующие координаты, м		Измененные (уточненные) координаты, м		Метод определения координат характерной точки	Средняя квадратическая погрешность положения характерной точки (Mt), м	Описание обозначения точки на местности (при наличии)
	X	Y	X	Y			
1	2	3	4	5	6	7	8
-	-	-	-	-	-	-	

3. Сведения о характерных точках части (частей) границы объекта

Обозначение характерных точек части границы	Существующие координаты, м		Измененные (уточненные) координаты, м		Метод определения координат характерной точки	Средняя квадратическая погрешность положения характерной точки (Mt), м	Описание обозначения точки на местности (при наличии)
	X	Y	X	Y			
1	2	3	4	5	6	7	8
-	-	-	-	-	-	-	



План границ



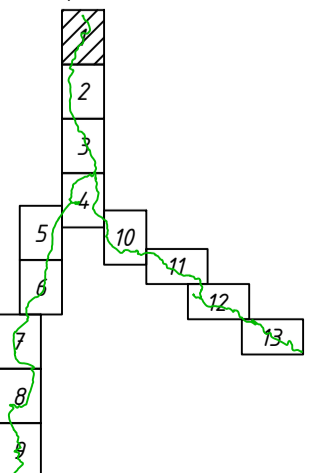
05-21-000023
 Муниципальное образование
 "Сельсовет "Карамакский"
 Ахвахского района
 Республики Дагестан

Масштаб 1:2000

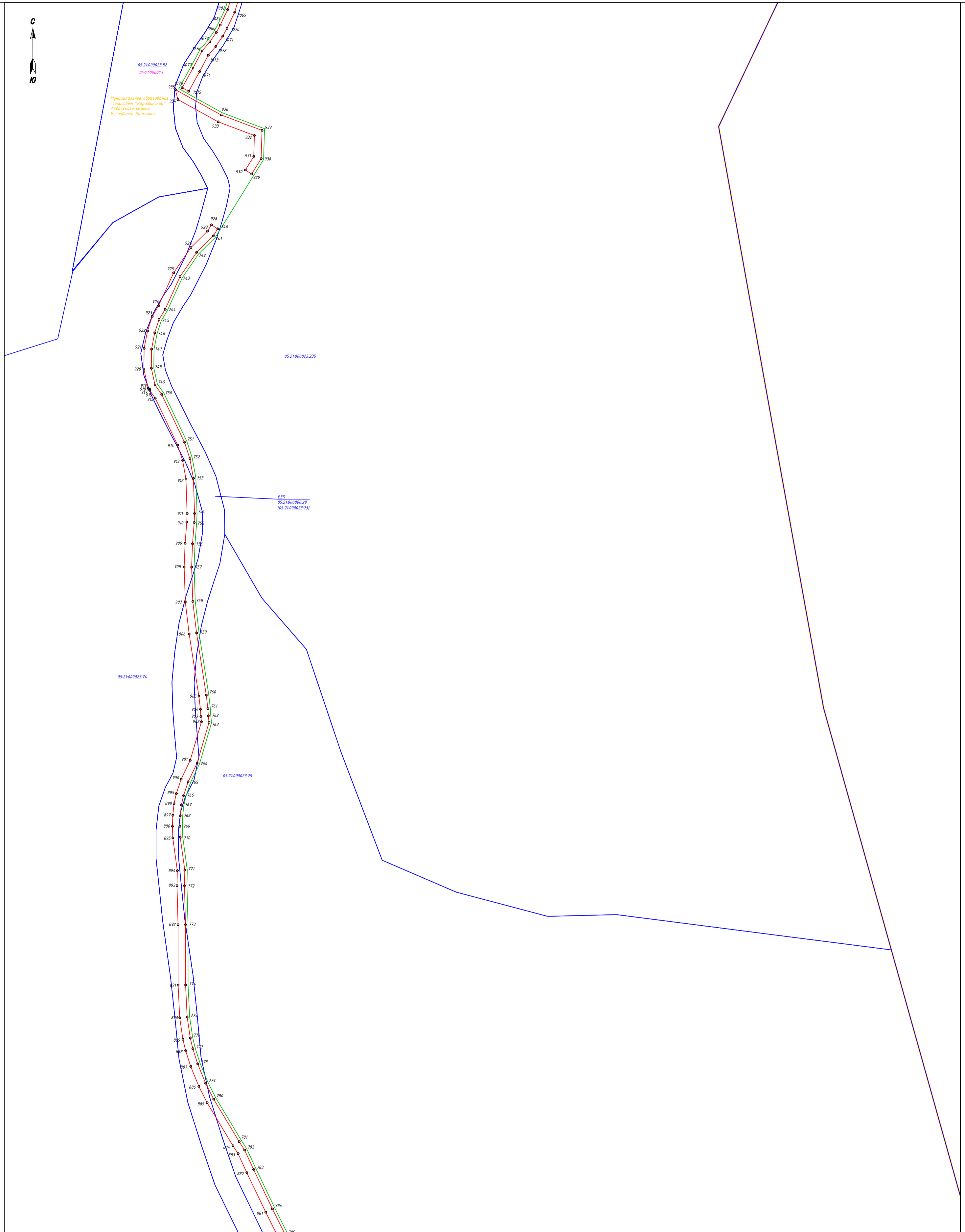
Схема расположения листов

Условные обозначения:

- проектные границы публичного сервитута и характерные точки
- установленные границы административно-территориальных образований
- проектное местоположение инженерного сооружения
- границы земельных участков по сведениям ЕГРН, их кадастровые номера
- границы кадастровых кварталов по сведениям ЕГРН, их кадастровые номера








План границ

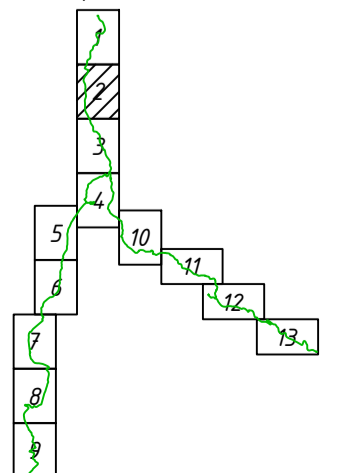


Масштаб 1:2000

Схема расположения листов

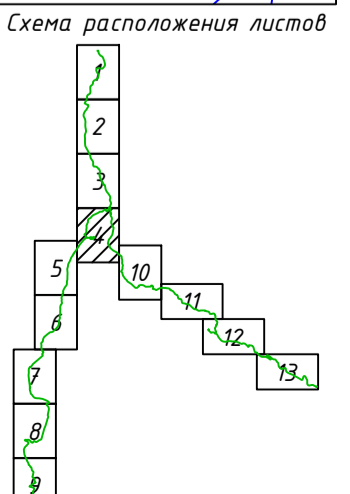
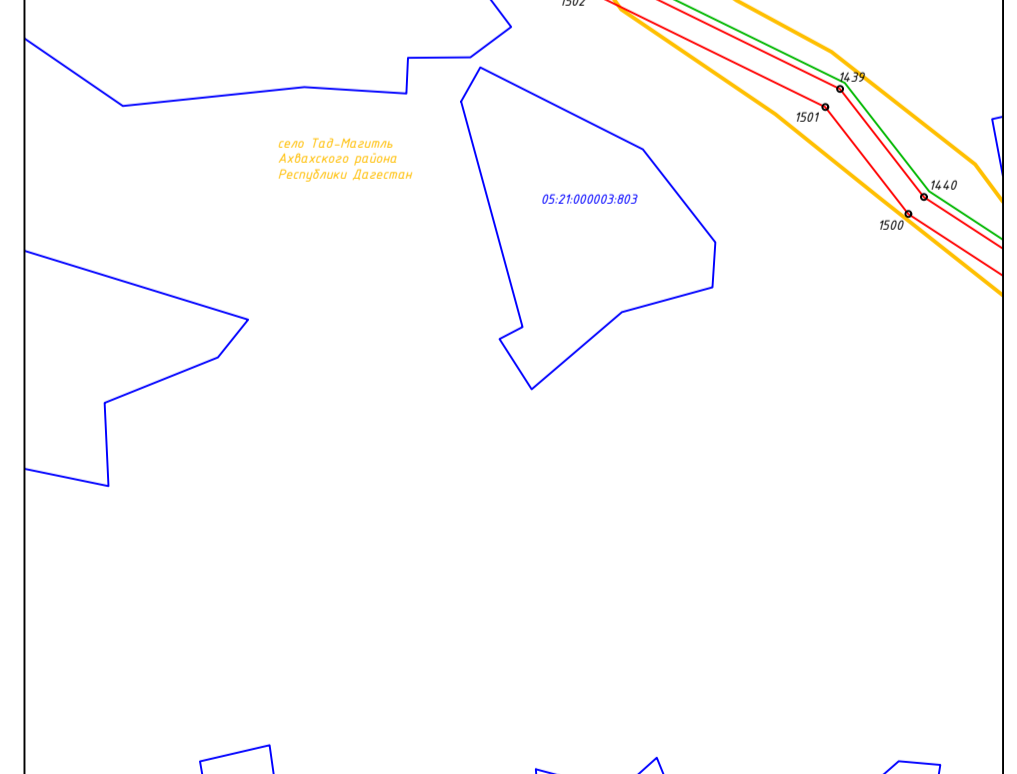
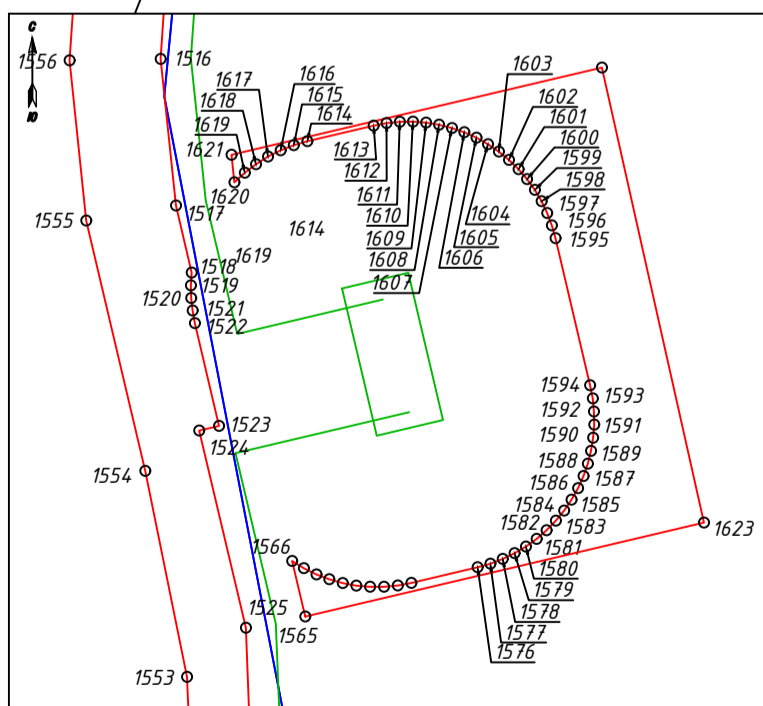
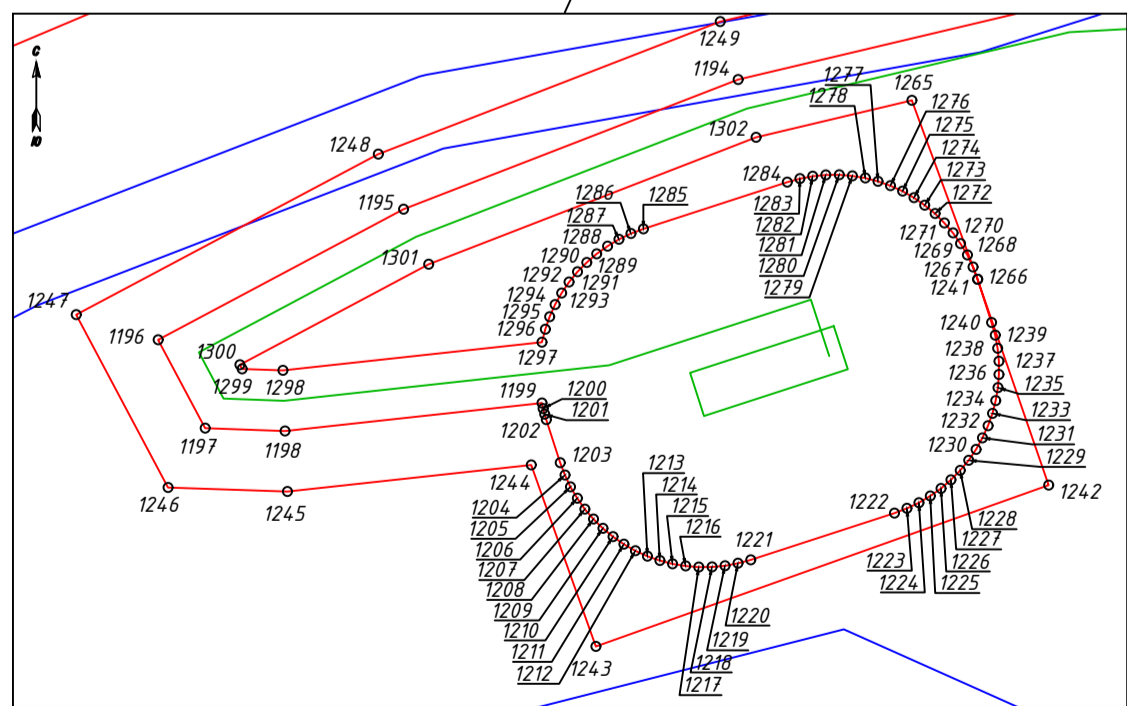
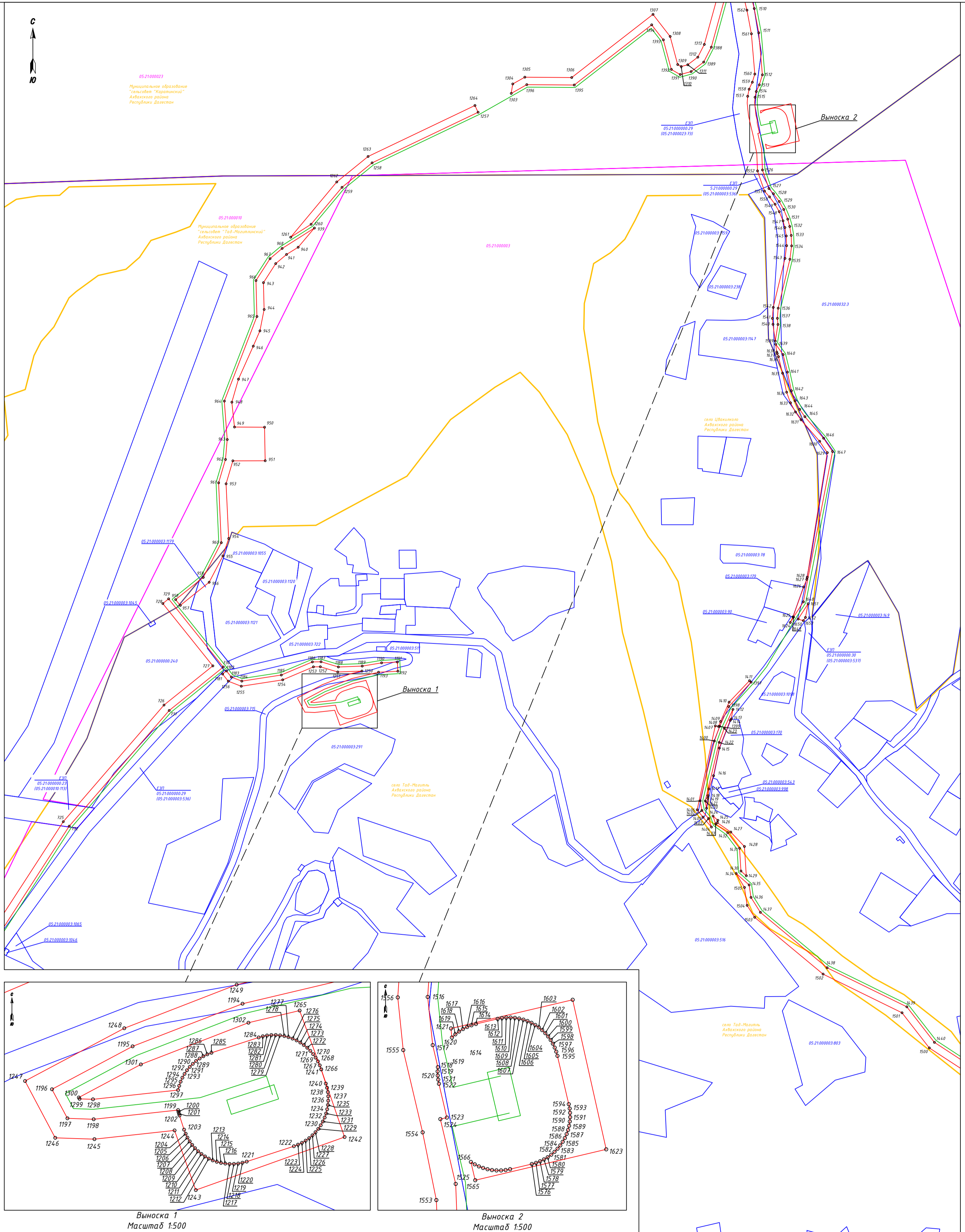
Условные обозначения:

-  - проектные границы публичногo сервитута и характерные точки
-  - установленные границы административно-территориальных образований
-  - проектное местоположение инженерного сооружения
-  - границы земельных участков по сведениям ЕГРН, их кадастровые номера
-  - границы кадастровых кварталов по сведениям ЕГРН, их кадастровые номера



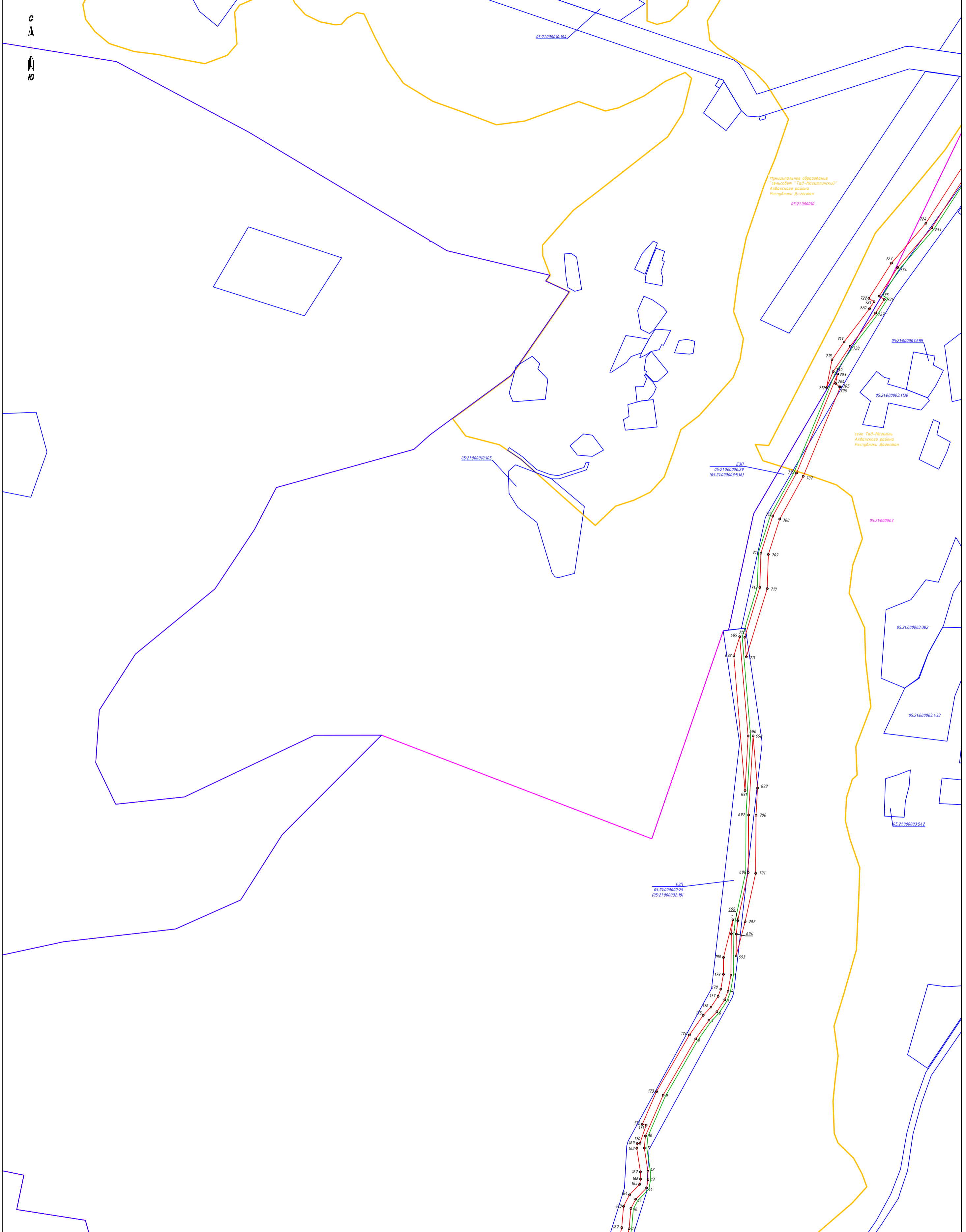
“Газопровод межпоселковый от отвода на с. Карата к с. Цвакилоло, с. Кудиядросо, к с. Изано с отводами к с. Тад-Магитль, с. Лологонитль Ахвахского района Республики Дагестан”

План границ



- Условные обозначения:
- 1 - проектные границы публичного сервитута и характерные точки
 - - установленные границы административно-территориальных образований
 - - проектное местоположение инженерного сооружения
 - - границы земельных участков по сведениям ЕГРН, их кадастровые номера
 - - границы кадастровых кварталов по сведениям ЕГРН, их кадастровые номера






План границ

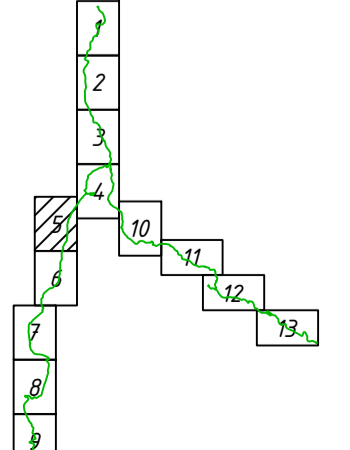


Масштаб 1:2000

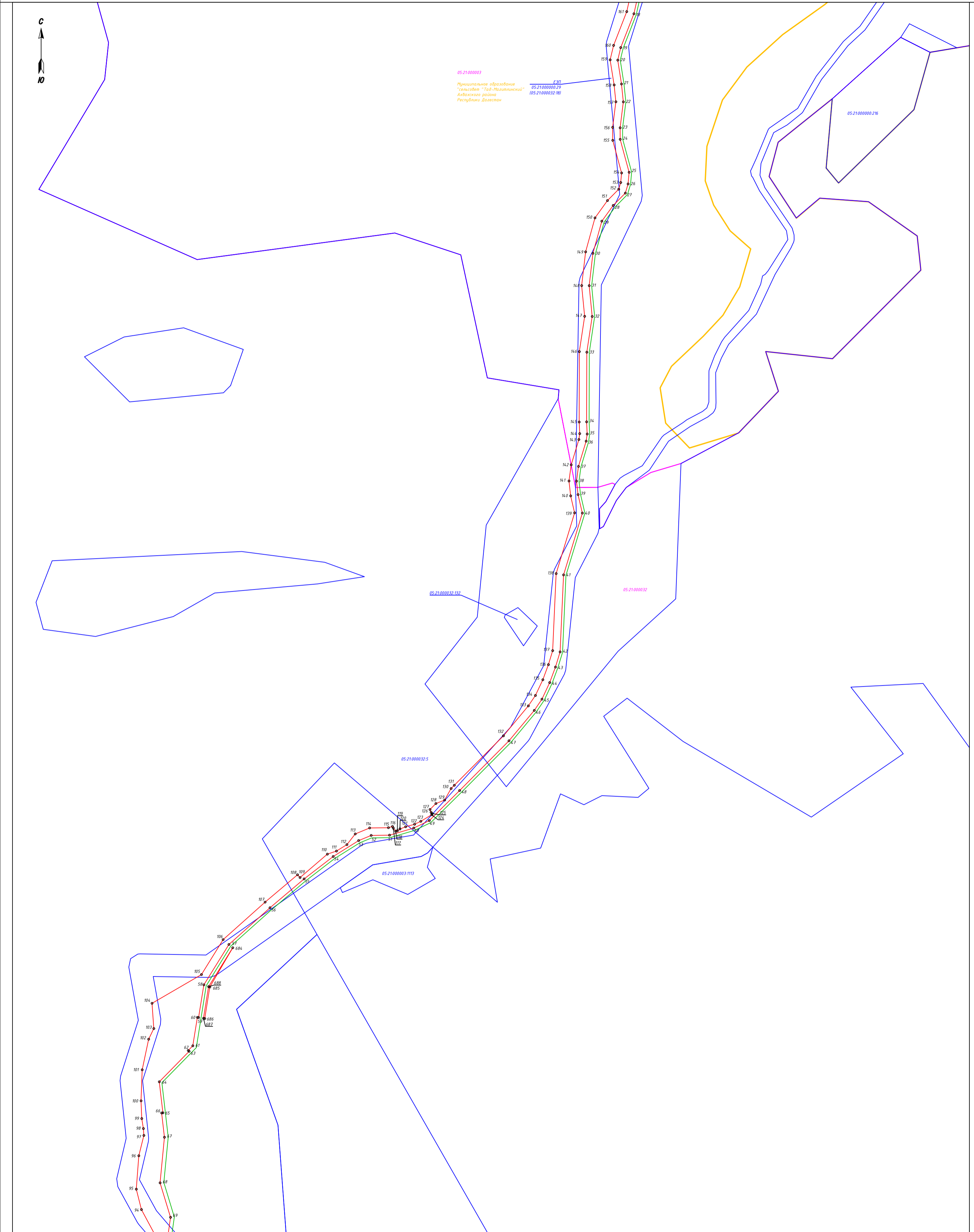
Схема расположения листов

Условные обозначения:

-  - проектные границы публичногo сервитута и характерные точки
-  - установленные границы административно-территориальных образований
-  - проектное местоположение инженерного сооружения
-  - границы земельных участков по сведениям ЕГРН, их кадастровые номера
-  - границы кадастровых кварталов по сведениям ЕГРН, их кадастровые номера



План границ



Масштаб 1:2000

Условные обозначения:






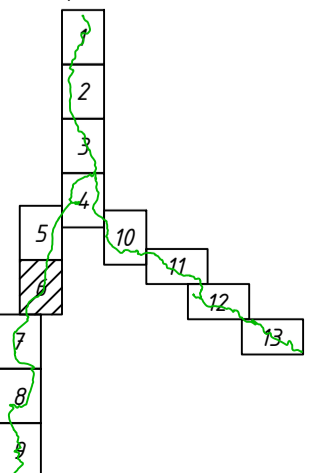
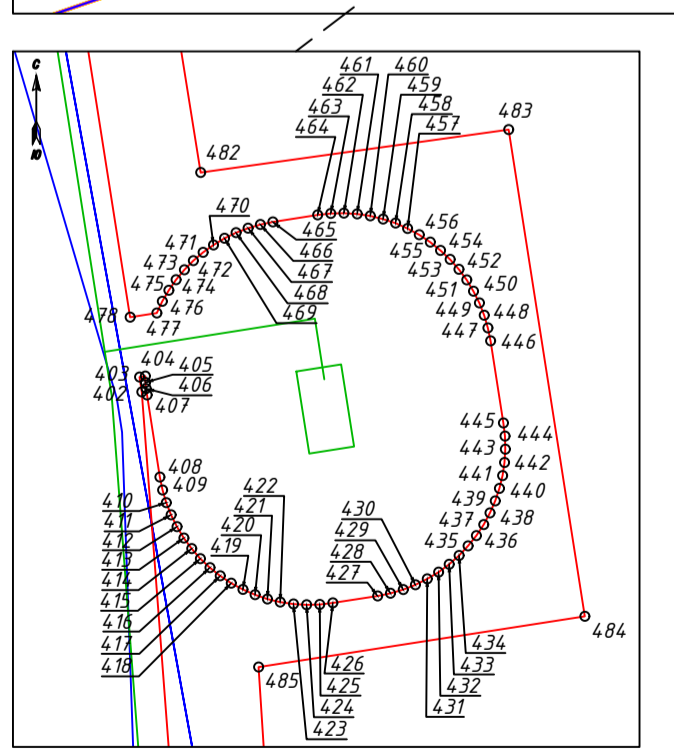
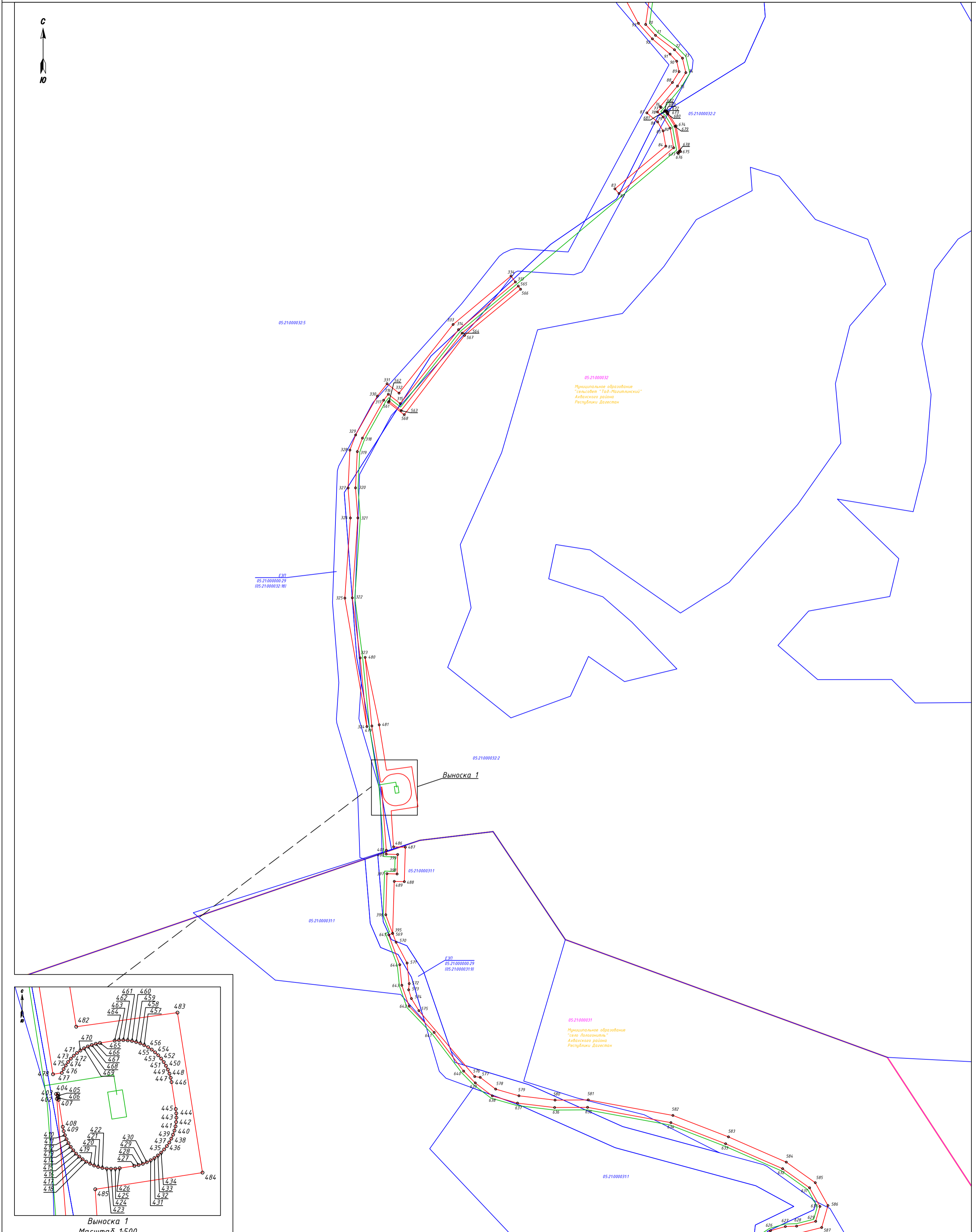
-  - проектные границы публичного сервитута и характерные точки
-  - установленные границы административно-территориальных образований
-  - проектное местоположение инженерного сооружения
-  - границы земельных участков по сведениям ЕГРН, их кадастровые номера
-  - границы кадастровых кварталов по сведениям ЕГРН, их кадастровые номера

Схема расположения листов



План границ



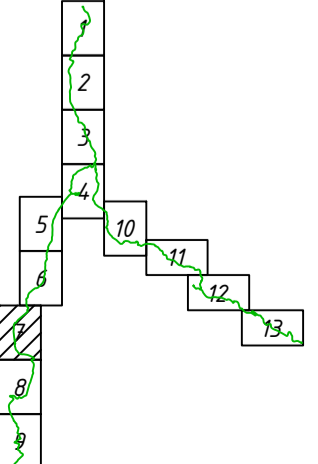
Выноска 1
 Масштаб 1:500

Масштаб 1:2000

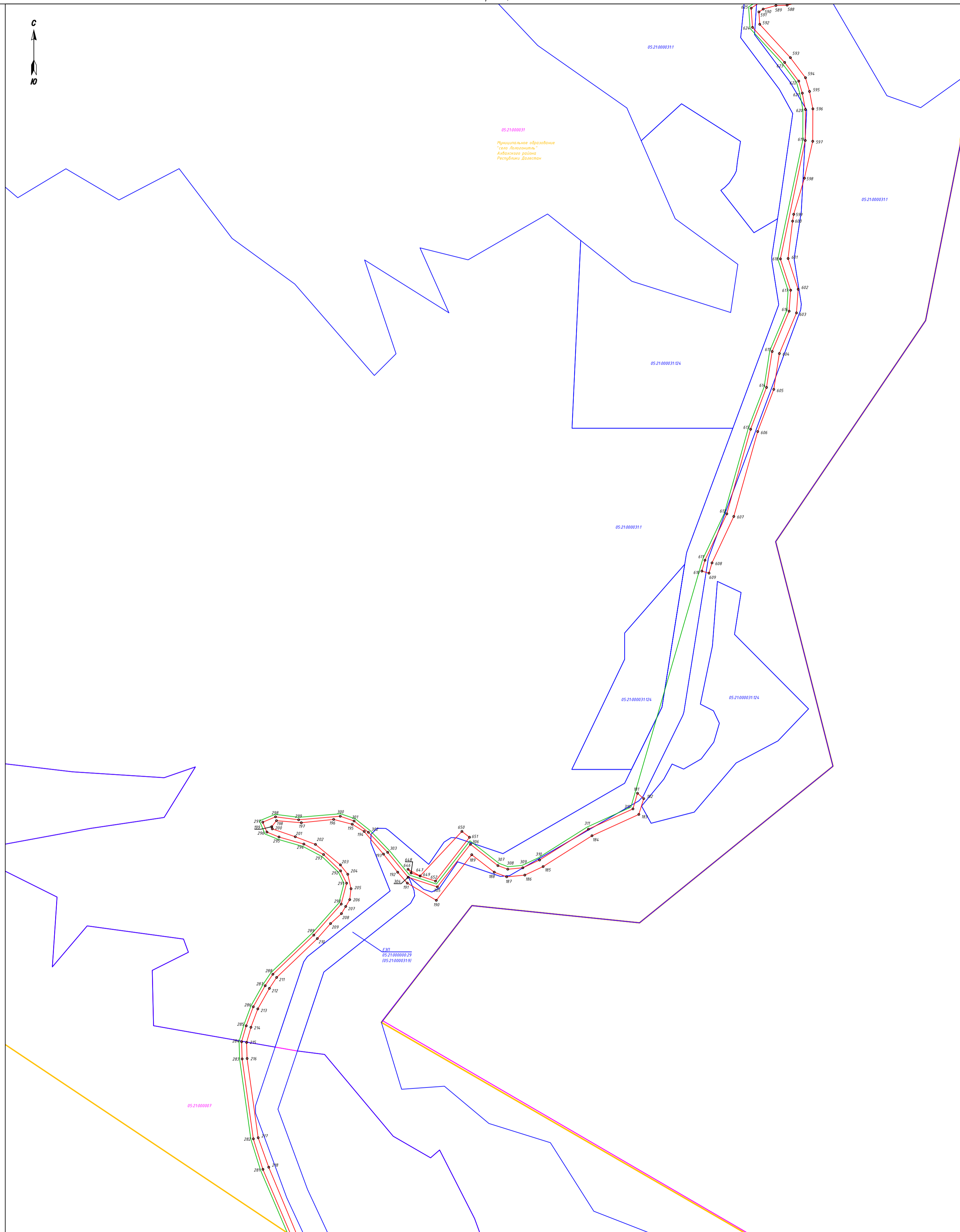
Схема расположения листов

Условные обозначения:

- 1 - проектные границы публично сервитута и характерные точки
- - установленные границы административно-территориальных образований
- - проектное местоположение инженерного сооружения
- - границы земельных участков по сведениям ЕГРН, их кадастровые номера
- - границы кадастровых кварталов по сведениям ЕГРН, их кадастровые номера








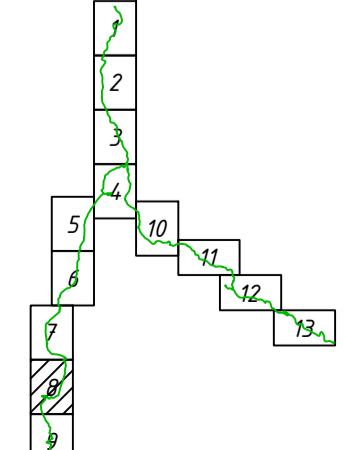
План границ



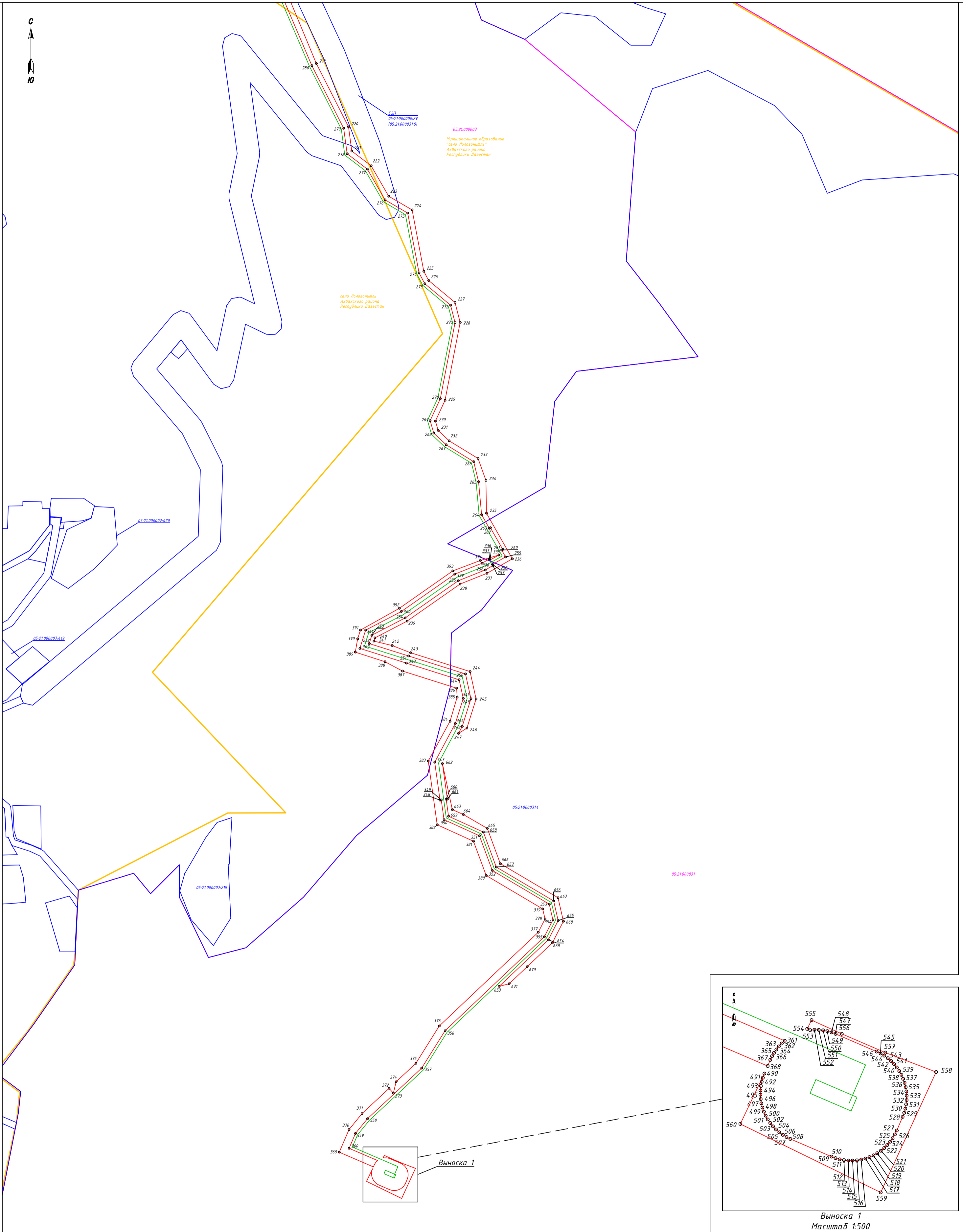
Масштаб 1:2000

Схема расположения листов

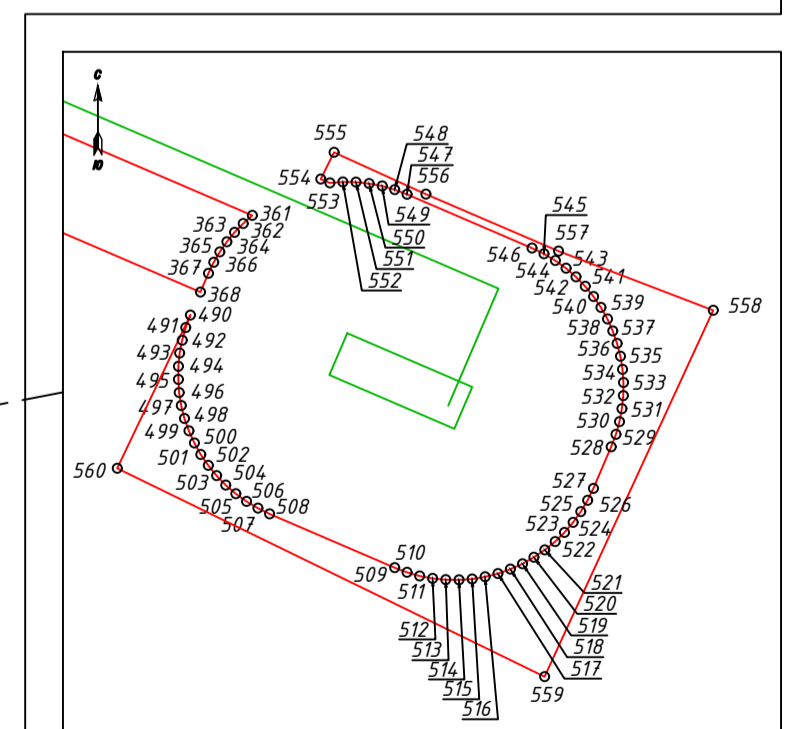
- Условные обозначения:
-  1 - проектные границы публичного сервитута и характерные точки
 -  - установленные границы административно-территориальных образований
 -  - проектное местоположение инженерного сооружения
 -  - границы земельных участков по сведениям ЕГРН, их кадастровые номера
 -  - границы кадастровых кварталов по сведениям ЕГРН, их кадастровые номера



План границ

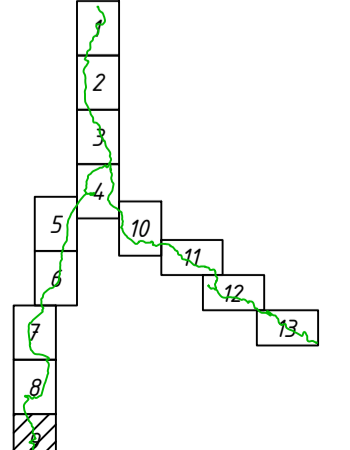


Масштаб 1:2000



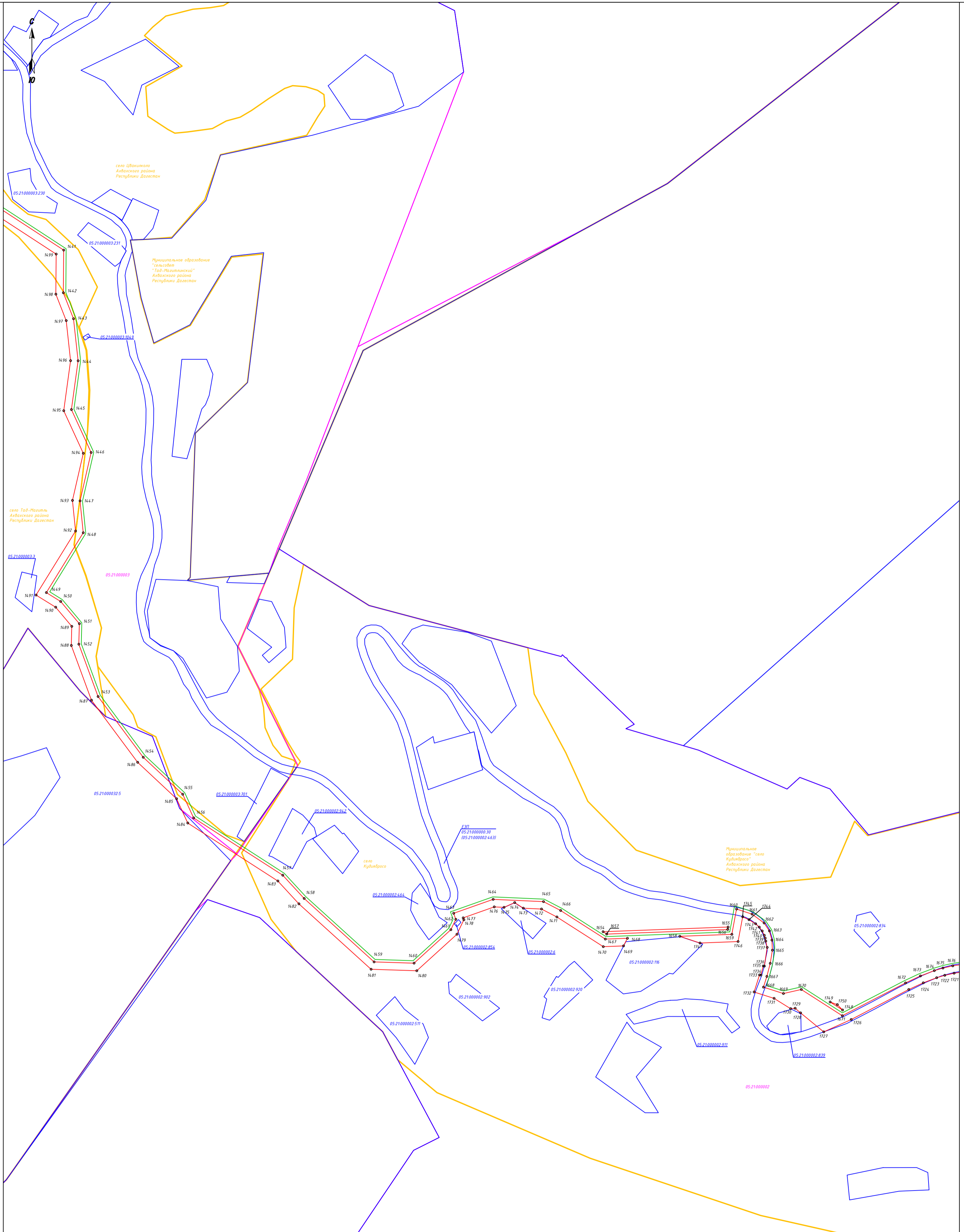
Выноска 1
Масштаб 1:500

Схема расположения листов



- Условные обозначения:
- 1 - проектные границы публичного сервитута и характерные точки
 - - установленные границы административно-территориальных образований
 - - проектное местоположение инженерного сооружения
 - - границы земельных участков по сведениям ЕГРН, их кадастровые номера
 - - границы кадастровых кварталов по сведениям ЕГРН, их кадастровые номера






План границ

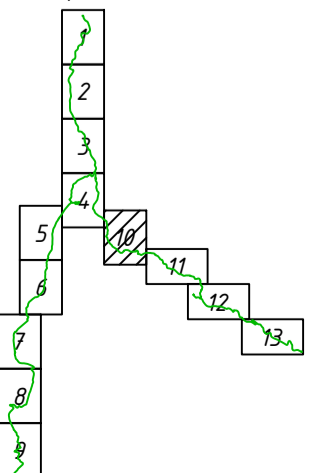


Масштаб 1:2000

Схема расположения листов

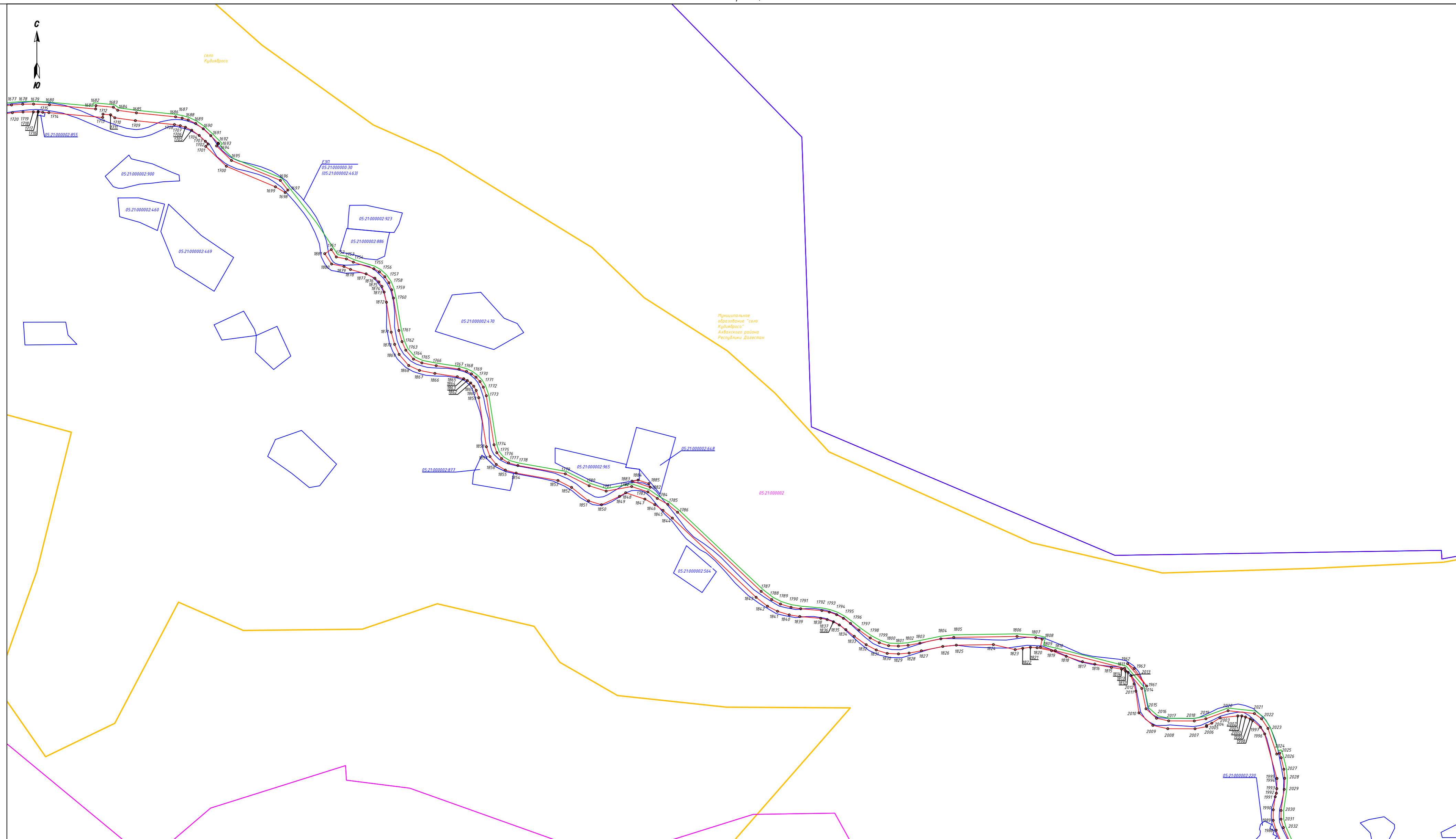
Условные обозначения:

-  - проектные границы публичного сервитута и характерные точки
-  - установленные границы административно-территориальных образований
-  - проектное местоположение инженерного сооружения
-  - границы земельных участков по сведениям ЕГРН, их кадастровые номера
-  - границы кадастровых кварталов по сведениям ЕГРН, их кадастровые номера



Описание местоположения границ публичного сервитута
 "Газопровод межпоселковый от отвода на с. Карата к с. Цвакилколо, с. Кудиядросо, к с. Изано с отводами к с. Тад-Магитль, с. Лологонитль Ахвахского района Республики Дагестан"

План границ

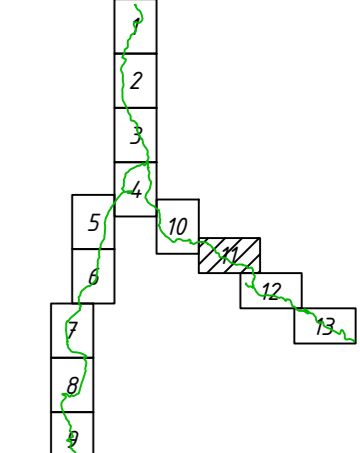


Масштаб 1:2000

Условные обозначения:

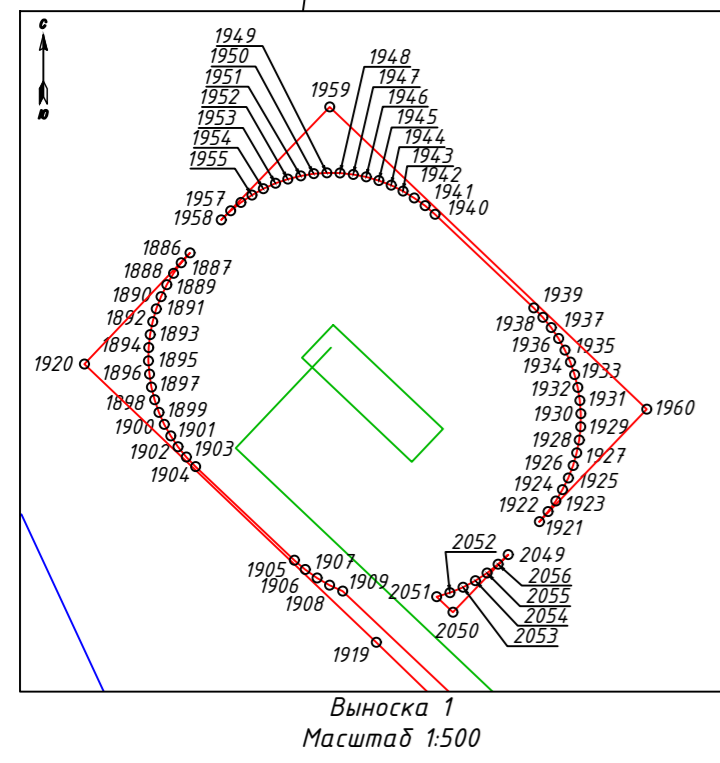
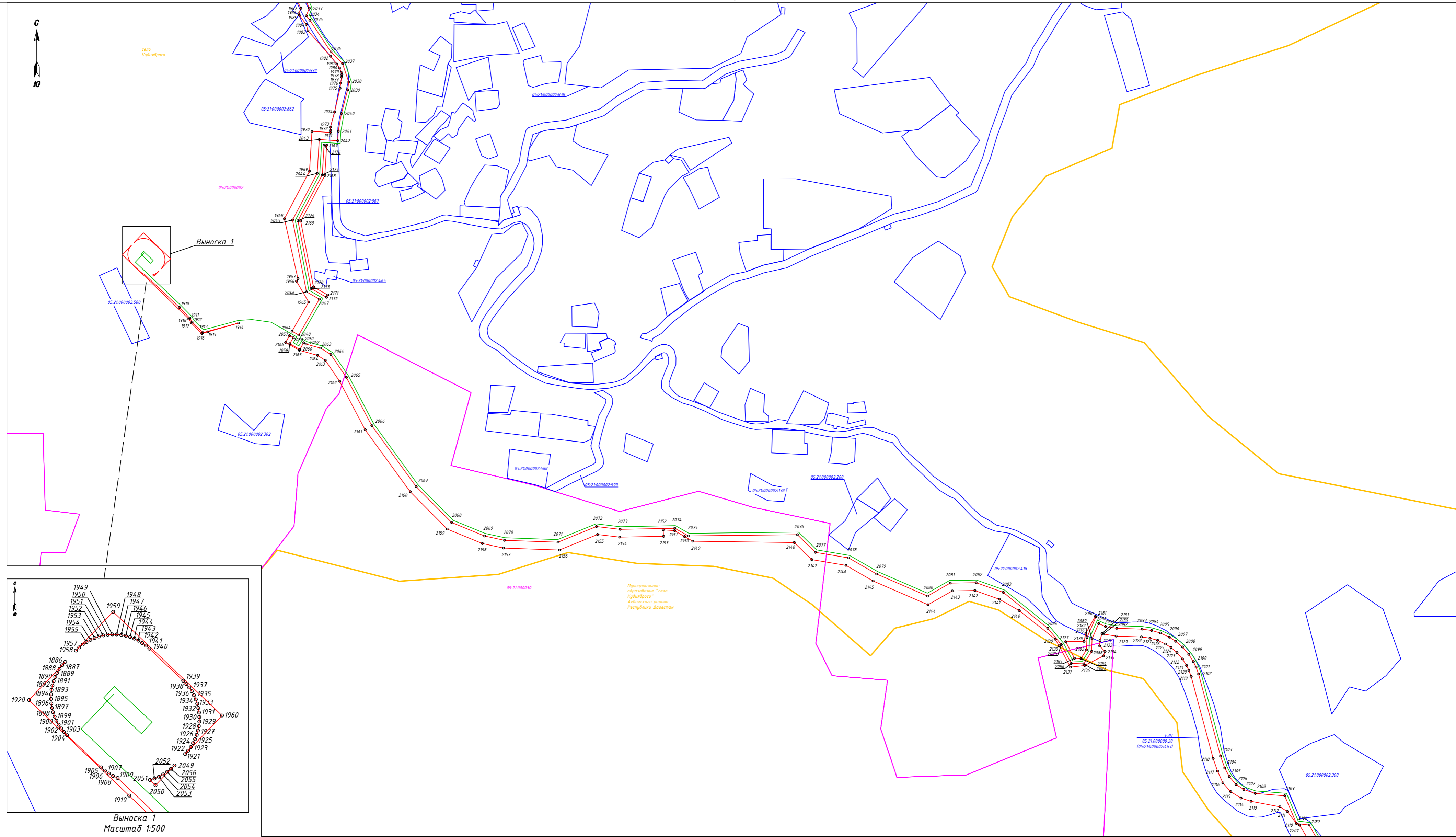
- 1 - проектные границы публичного сервитута и характерные точки
- - установленные границы административно-территориальных образований
- - проектное местоположение инженерного сооружения
- - границы земельных участков по сведениям ЕГРН, их кадастровые номера
- - границы кадастровых кварталов по сведениям ЕГРН, их кадастровые номера

Схема расположения листов



Описание местоположения границ публичного сервитута
 "Газопровод межпоселковый от отвода на с. Карата к с. Цвакилколо, с. Кудиябросо, к с. Изано с отводами к с. Тад-Магитль, с. Лологонитль Ахвахского района Республики Дагестан"

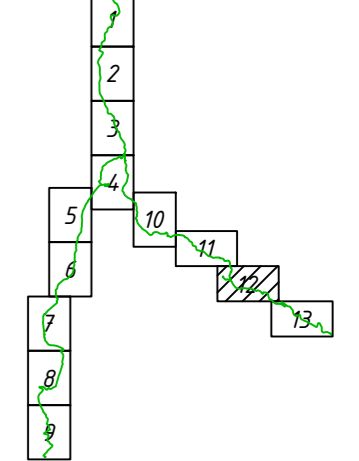
План границ



- Условные обозначения:**
- 1 - проектные границы публичного сервитута и характерные точки
 - - установленные границы административно-территориальных образований
 - - проектное местоположение инженерного сооружения
 - - границы земельных участков по сведениям ЕГРН, их кадастровые номера
 - - границы кадастровых кварталов по сведениям ЕГРН, их кадастровые номера

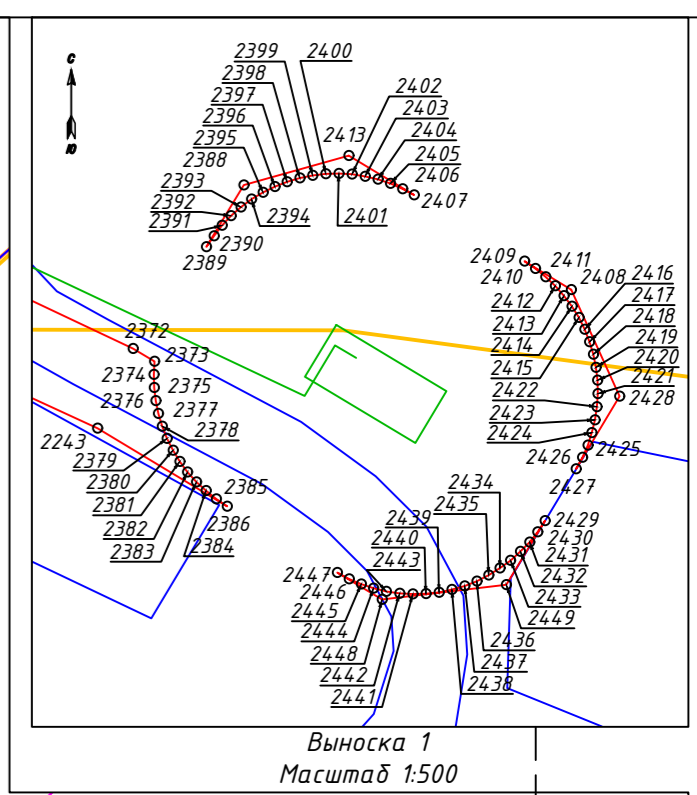
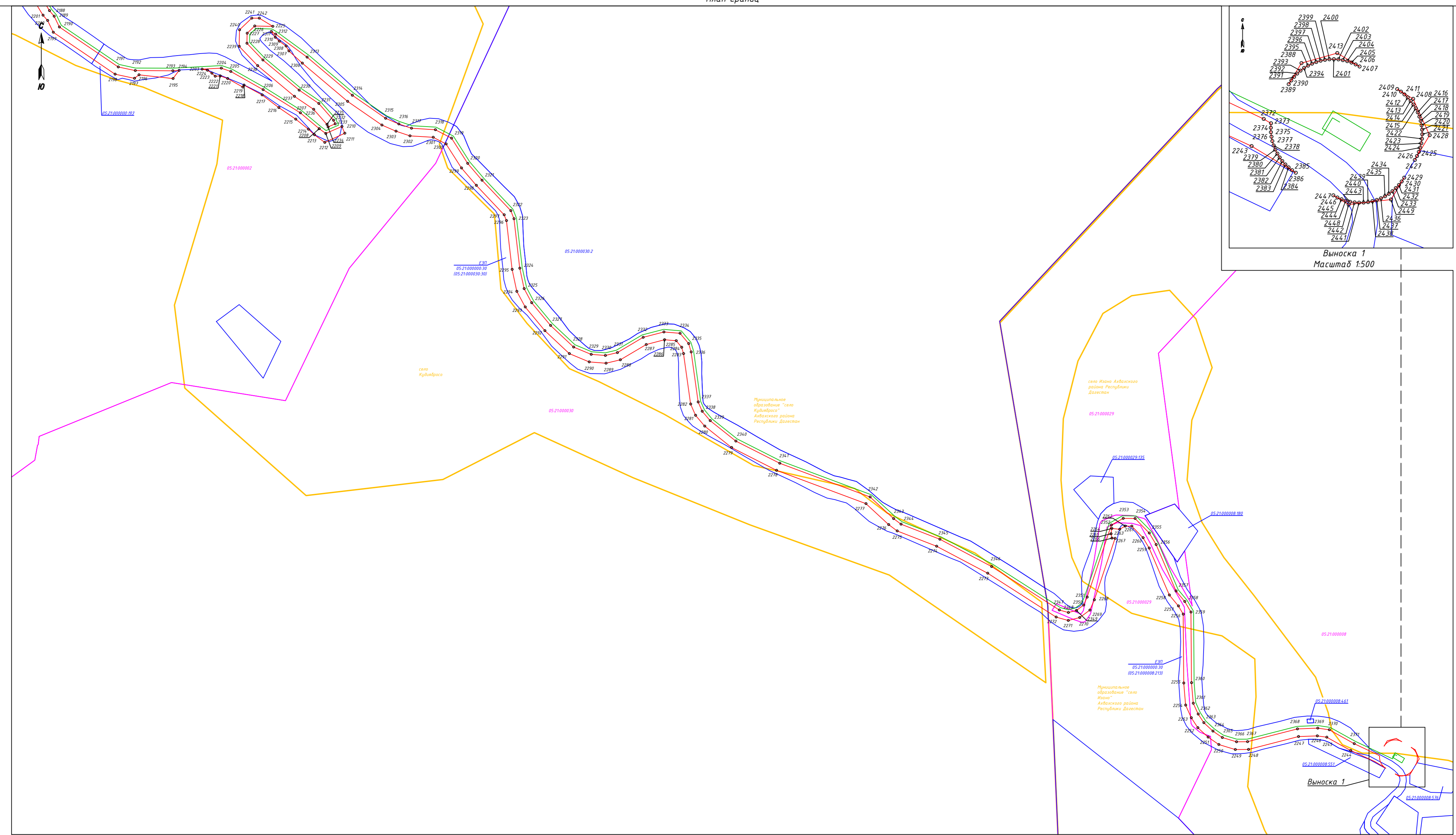
Масштаб 1:2000

Схема расположения листов



Описание местоположения границ публичного сервитута
 "Газопровод межпоселковый от отвода на с. Карата к с. Цвакилколо, с. Кудиябросо, к с. Изано с отводами к с. Тад-Магитль, с. Лологонитль Ахвахского района Республики Дагестан"






План границ



Выноска 1
 Масштаб 1:500

Масштаб 1:2000

Схема расположения листов

- Условные обозначения:
-  1 - проектные границы публичного сервитута и характерные точки
 -  - установленные границы административно-территориальных образований
 -  - проектное местоположение инженерного сооружения
 -  - границы земельных участков по сведениям ЕГРН, их кадастровые номера
 -  - границы кадастровых кварталов по сведениям ЕГРН, их кадастровые номера

