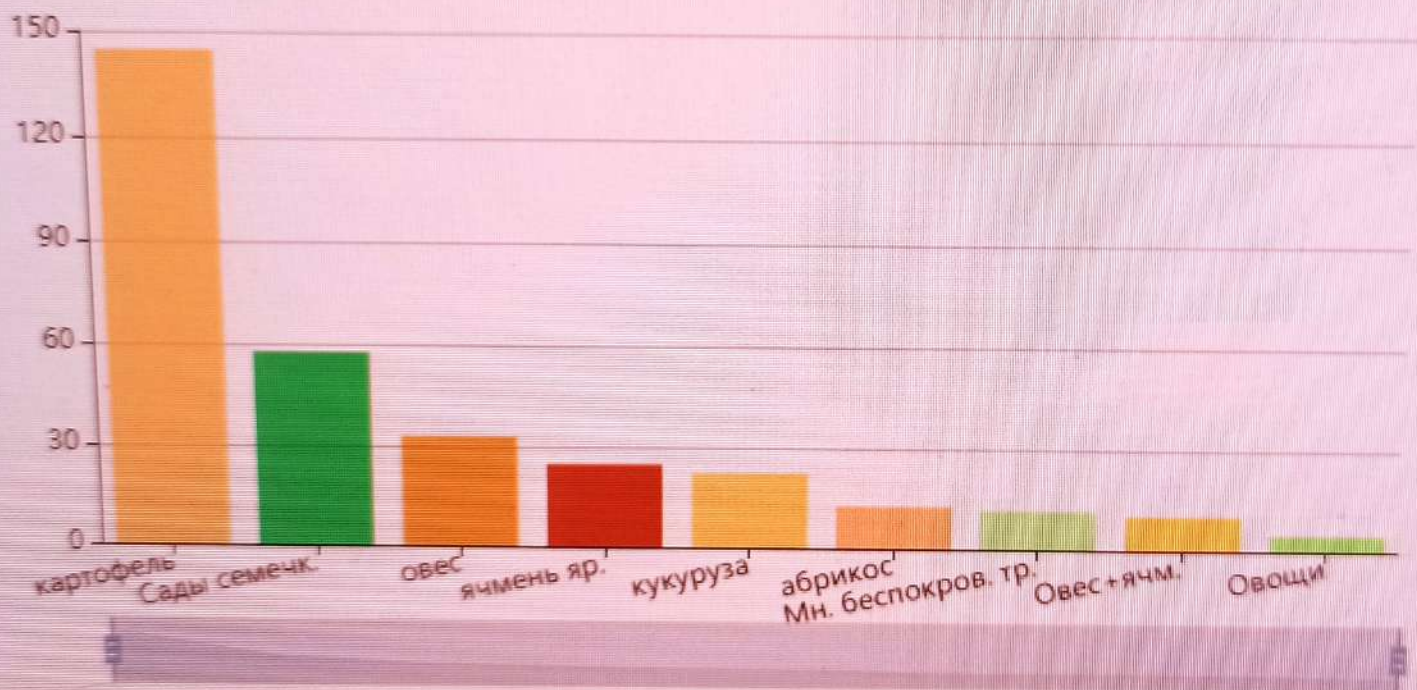


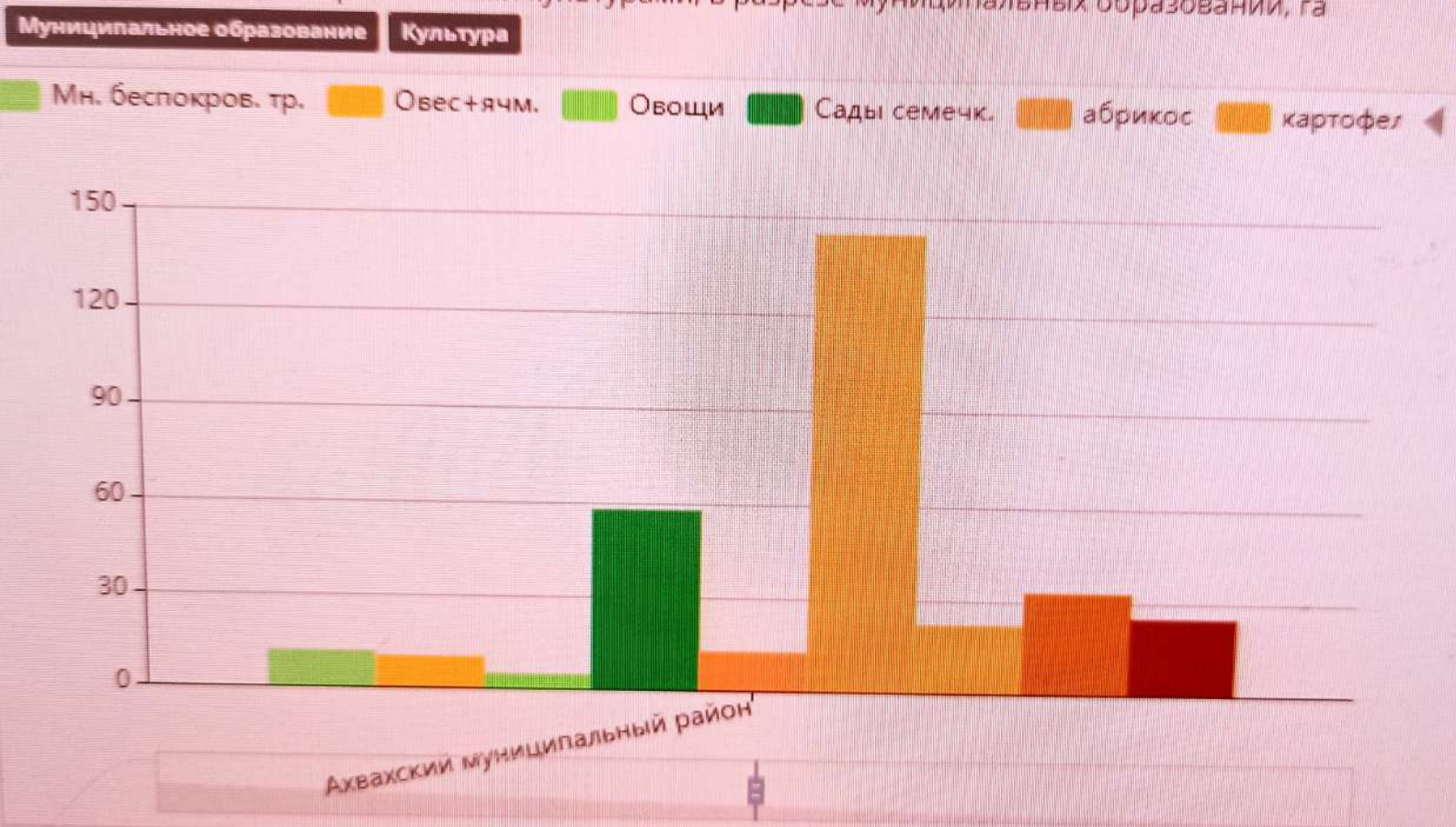
Площадь, занимаемая различными культурами, в субъекте федерации, га

Площадь поля, га



Площадь, занимаемая различными культурами, в разрезе муниципальных образований, га

Площадь, занимаемая различными культурами, в разрезе муниципальных образований, га



2021

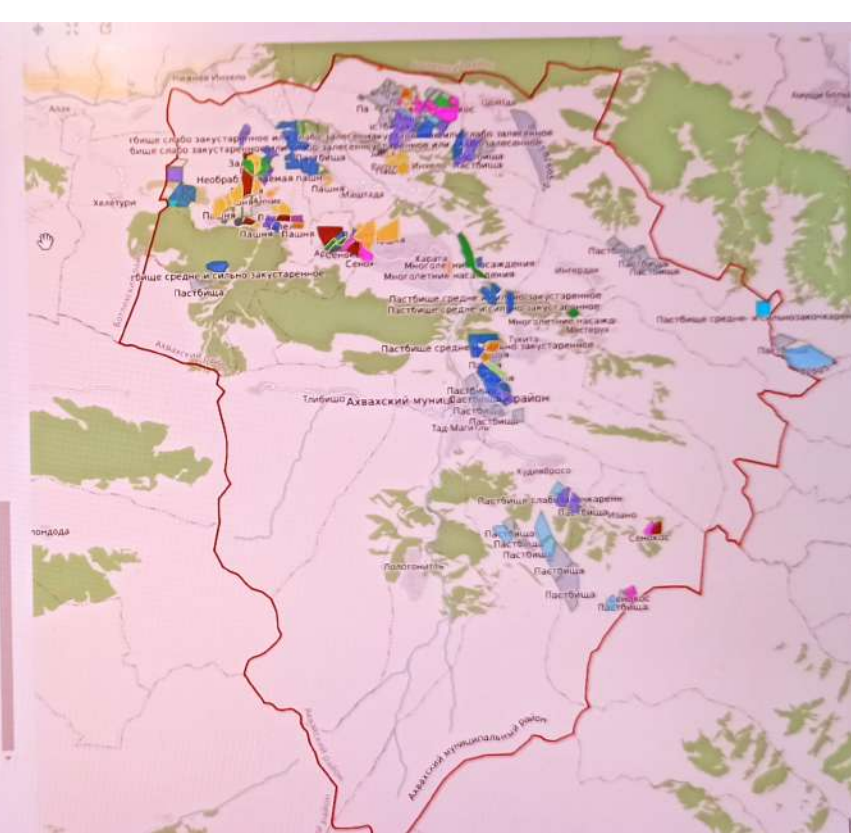
Факт План План-факт

Фильтры

Ахвакский муниципальный район

Количество и площадь полей, занятых под различными культурами, в разрезе муниципальных образований

Муниципальное образование	Культура	Кол-во полей, шт.	Площадь поля, га	Площадь посева, га
<b>Итого</b>				
		33	319,48	205,0
	Мн. бесплодов. тр.	1	11,72	9,4
	Овес-яч.	1	10,27	7,4
	Овощи	1	1,93	1,5
	Сады семечк.	4	57,76	53,1
	абрикос	3	12,76	8,3
	картофель	14	144,83	81,7
	кукуруза	3	22,28	11,2
	овес	4	33	21,3
	ячмень-яр.	2	24,95	15,7



Структура посевных площадей  
Виды угодий

### МОНИТОРИНГ

Спутниковые снимки  
Индекс NDVI  
Мониторинг ДЗЗ  
Объекты мониторинга

### ПОЧВЫ

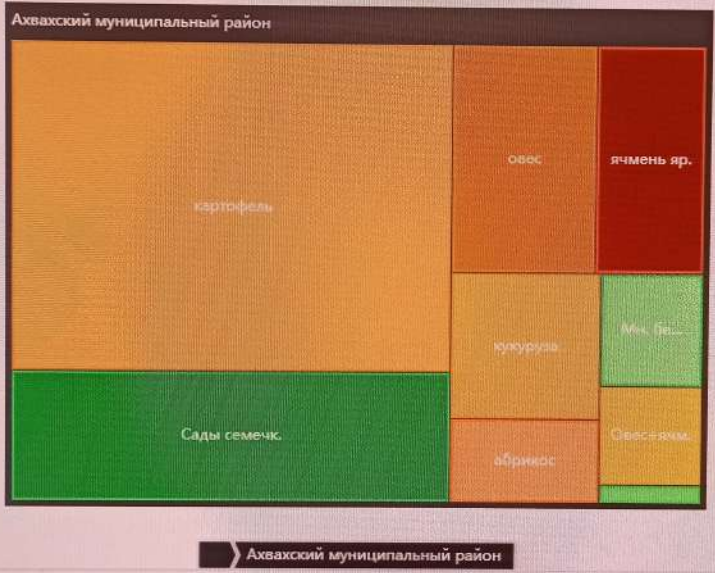
Реестр плодородия /  
Мониторинг плодородия земель

### ВЕРИФИКАЦИЯ

Полей

### ЭКСПОРТ ДАННЫХ

Отчеты



Количество и площадь полей, занятых под различными культурами, в разрезе муниципальных

