

Условные обозначения

- - - - ось проектируемого газопровода
- - проектные границы публичного сервитута и характерные точки
- - границы земельных участков по сведениям ЕГРН
- - границы кадастровых кварталов по данным ЕГРН
- - границы населенных пунктов по сведениям ЕГРН

Взам. инв. N

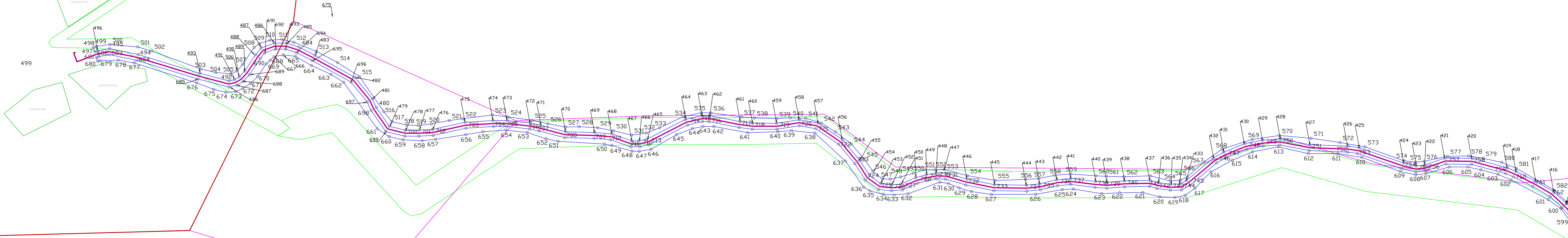
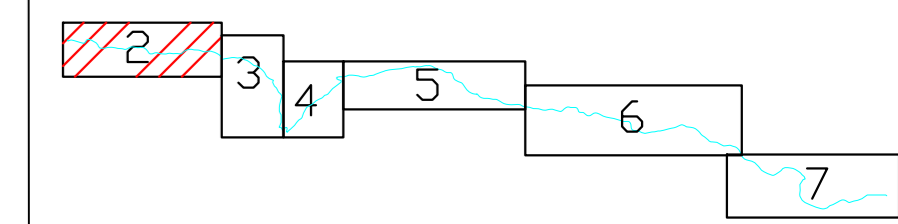
Подпись и дата

Инв. N подл.

05/1479-1					
Газопровод межпоселковый к с. Кванкоро, с. Тлибишо, с. Тлиси Ахвахского района Республики Дагестан					
Изм.	Кол.уч.	Лист	Идок.	Подпись	Дата
Разработал		Кулакова А.М.			03.25
Проверил					03.25
Обзорный лист М1:15000				Стадия	Лист
				П	1
				Листов	8
Схема расположения проектируемого газопровода на кадастровом плане территории				ООО "ГЕОСТРОЙКОНСАЛТИНГ"	

Тлиси

Схема расположения листов



© Участники Openstreetmap – картографическая основа свободно распространяемая лицензия openstreetmap.org

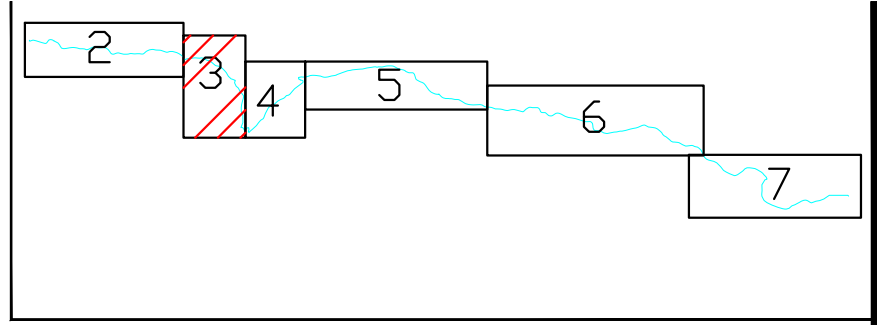
05/1479-1

Газопровод межпоселковый к с. Кванкоро, с. Тлибно, с. Тлиси Ахвахского района Республики Дагестан

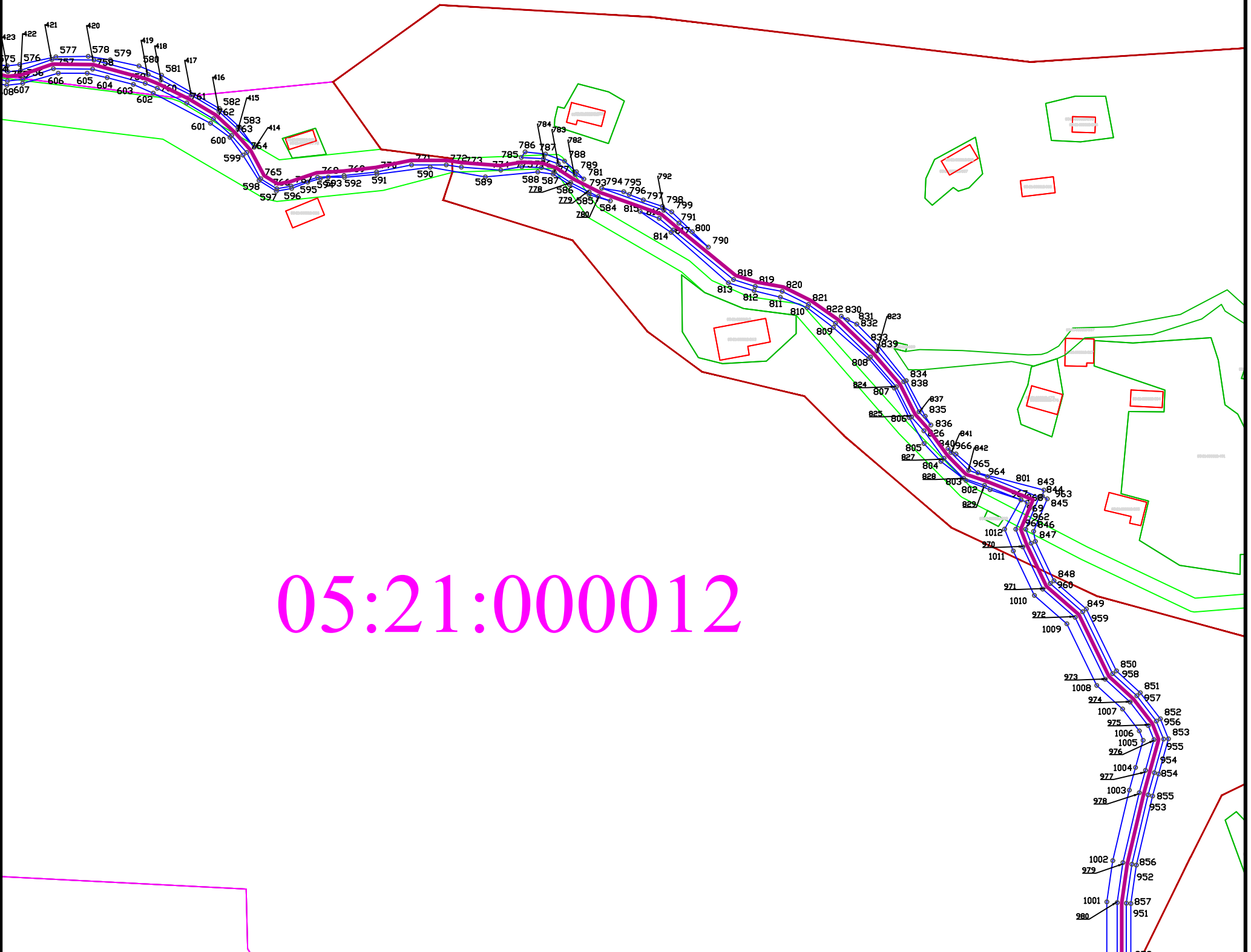
Изм.	Кол.уч.	Лист	Подк.	Подпись	Дата	Стадия	Лист	Листов	
Разработал	Кулакова А.М.				03.25	СРЗУ на КТП М 1:1000	П	2	8
Проверил					03.25		ООО «ГЕОСТРОЙКОНСАЛТИНГ»		

Схема расположения земельного участка на кадастровом плане территории

Имя, И.И.подп., Подпись и дата, Власт. или И.И.подп.



05:21:000033

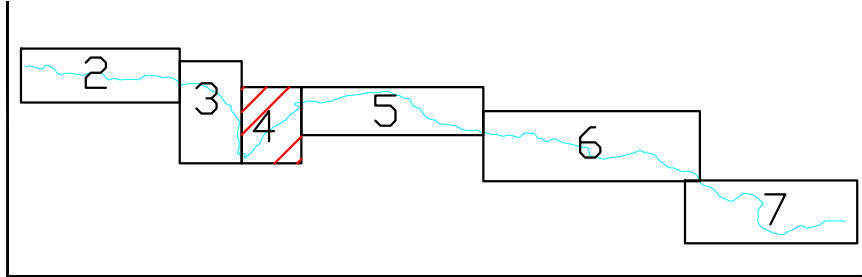


05:21:000012

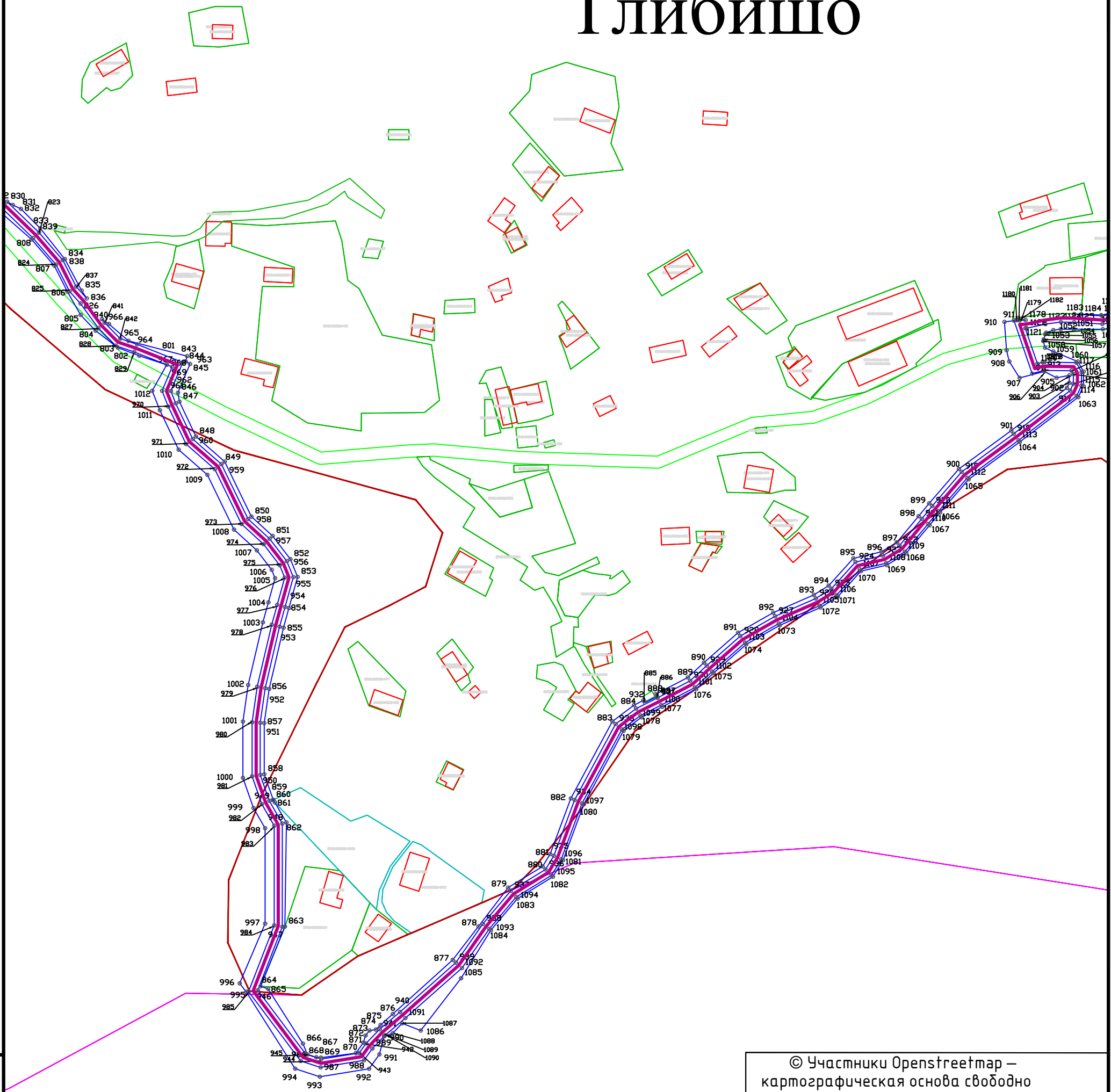
© Участники Openstreetmap –
картографическая основа свободно
распространяемая лицензия
openstreetmap.org

одл.	Подпись и дата	Взам. инв. N
------	----------------	--------------

						05/1479-1		
						Газопровод межпоселковый к с. Кванкери, с. Тлибишо, с. Тлиси Ахвахского района Республики Дагестан		
Изм.	Кол.уч.	Лист	Ндок.	Подпись	Дата			
	Разработал	Кулакова А.М.			03.25	СРЗУ на КПП М 1:2000		
						Стадия	Лист	Листов
						П	3	7



Тлибишо

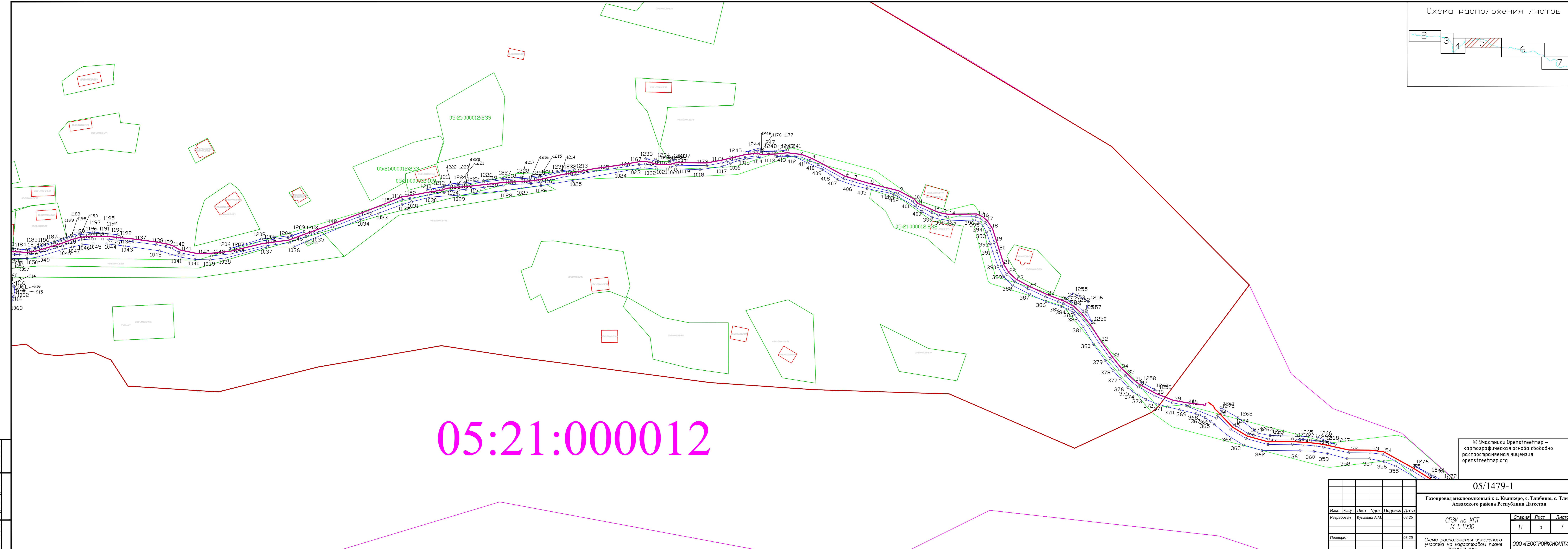
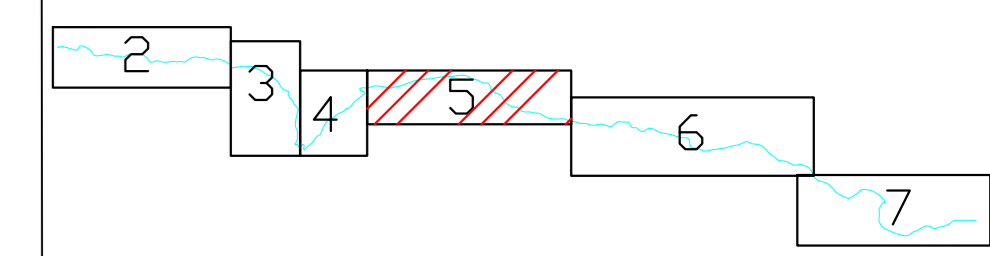


© Участники Openstreetmap –
картографическая основа свободно
распространяемая лицензия
openstreetmap.org

одл. Подпись и дата
Взам. инв. N

Изм.	Кол.уч.	Лист	Ндок.	Подпись	Дата
Разработал	Кулакова А.М.				03.25

05/1479-1		
Газопровод межпоселковый к с. Кванкери, с. Тлибишо, с. Тлиси Ахвахского района Республики Дагестан		
СРЗУ на КПП М 1:2000		
Стадия	Лист	Листов
П	4	7

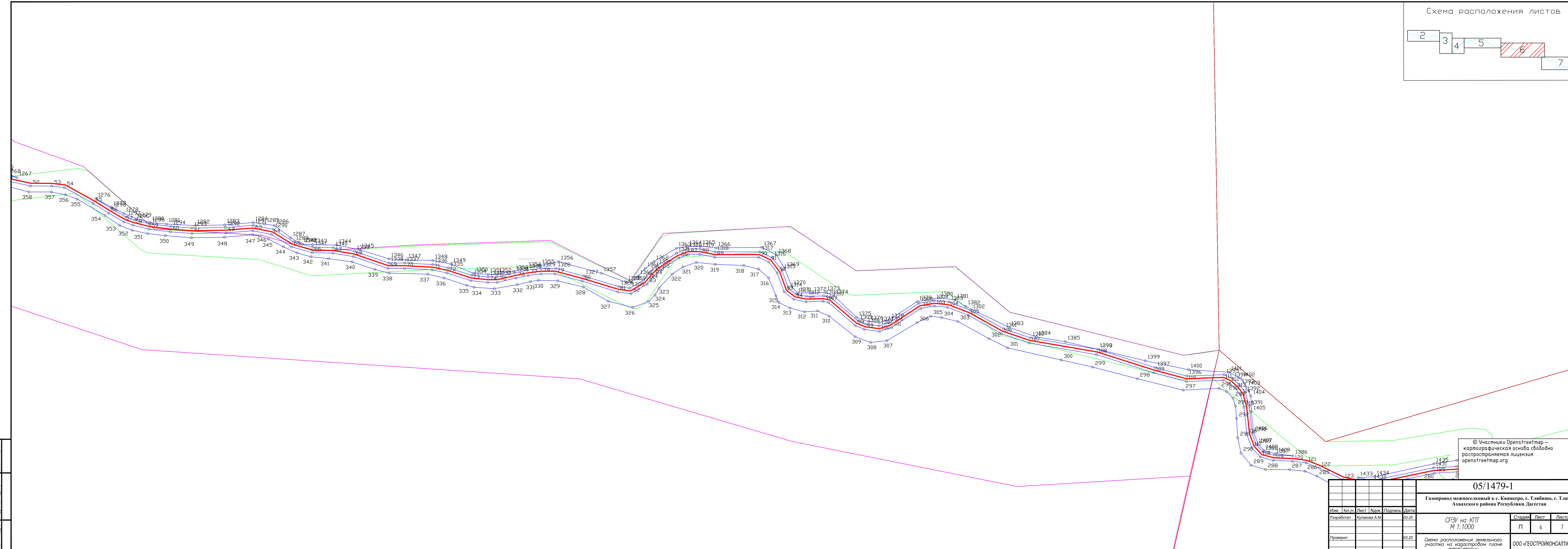
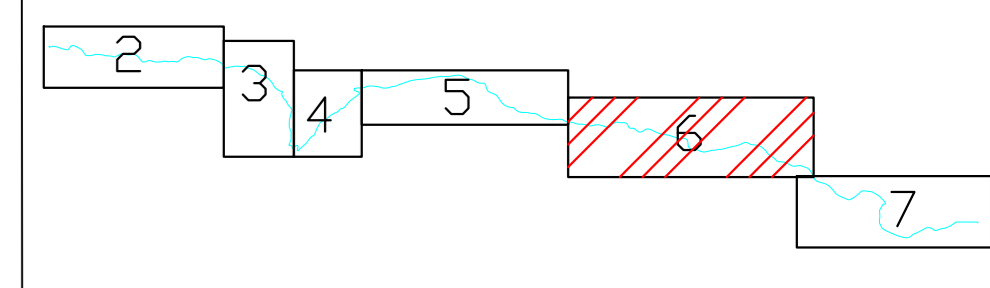


05:21:000012

© Участники Openstreetmap – картографическая основа свободно распространяемая лицензия openstreetmap.org

05/1479-1					
Газопровод межпоселковый к с. Кванкоро, с. Тлпбино, с. Тлси Ахвахского района Республики Дагестан					
Изм.	Колуч	Лист	Подк	Подпись	Дата
Разработал	Кулакова А.М.				03.25
Проверил					03.25
СРЗУ на КТП М 1:1000					Стадия
Схема расположения земельного участка на кадастровом плане территории					Лист
					Листов
					ООО «ГЕОСТРОЙКОНСАЛТИНГ»
Формат А3x4					

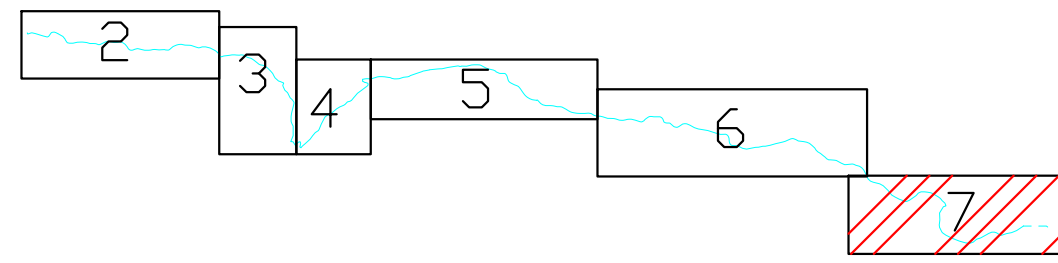
Взам. лив. N
Подпись и дата
Изм. N подл.



© Участники Openstreetmap – картографическая основа свободно распространяемая лицензия openstreetmap.org

05/1479-1					
Газопровод межпоселковый к с. Кванкери, с. Тлибно, с. Тлиси Ахвахского района Республики Дагестан					
Изм.	Кол.ч.	Лист	Подк.	Подпись	Дата
Разработал		Кулакова А.М.			03.25
Проверил					03.25
СРЗУ на КТП М 1:1000				Стадия	Лист
				П	6
Схема расположения земельного участка на кадастровом плане территории				Листов	7
				ООО «ГЕОСТРОЙКОНСАЛТИНГ»	

Имя, И.И.подп., Подпись и дата, Власт. лист N



05:21:000010

Кванкери

© Участники OpenStreetMap – картографическая основа свободно распространяемая лицензия openstreetmap.org

05/1479-1

Газопровод межпоселковый к с. Кванкери, с. Тлибишо, с. Тлиси Ахвахского района Республики Дагестан

Изм.	Копуч.	Лист	Идок.	Подпись	Дата	Стадия	Лист	Листов
Разработал	Кулакова А.М.				03.25	СРЗУ на КТП М 1:2000	П	7
Проверил					03.25			7
						Схема расположения земельного участка на кадастровом плане территории	ООО «ГЕОСТРОЙКОНСАЛТИНГ»	

Имя, И. подл. Подпись и дата. Взам. инв. N