

Условные обозначения

- - - - ось проектируемого газопровода
- - проектные границы публичного сервитута и характерные точки
- - границы земельных участков по сведениям ЕГРН
- - границы кадастровых кварталов по данным ЕГРН
- - границы населенных пунктов по сведениям ЕГРН

Взам. инв. N

Подпись и дата

Инв. N подл.

						<b>05/1479-1</b>			
						<b>Газопровод межпоселковый к с. Кванкоро, с. Тлибишо, с. Тлиси Ахвахского района Республики Дагестан</b>			
<b>Изм.</b>	<b>Кол.уч.</b>	<b>Лист</b>	<b>Ндок.</b>	<b>Подпись</b>	<b>Дата</b>	Обзорный лист М1:15000	<b>Стадия</b>	<b>Лист</b>	<b>Листов</b>
Разработал		Кулакова А.М.			03.25		П	1	8
Проверил					03.25	Схема расположения границ публичного сервитута	<b>ООО "ГЕОСТРОЙКОНСАЛТИНГ"</b>		

# Тлиси

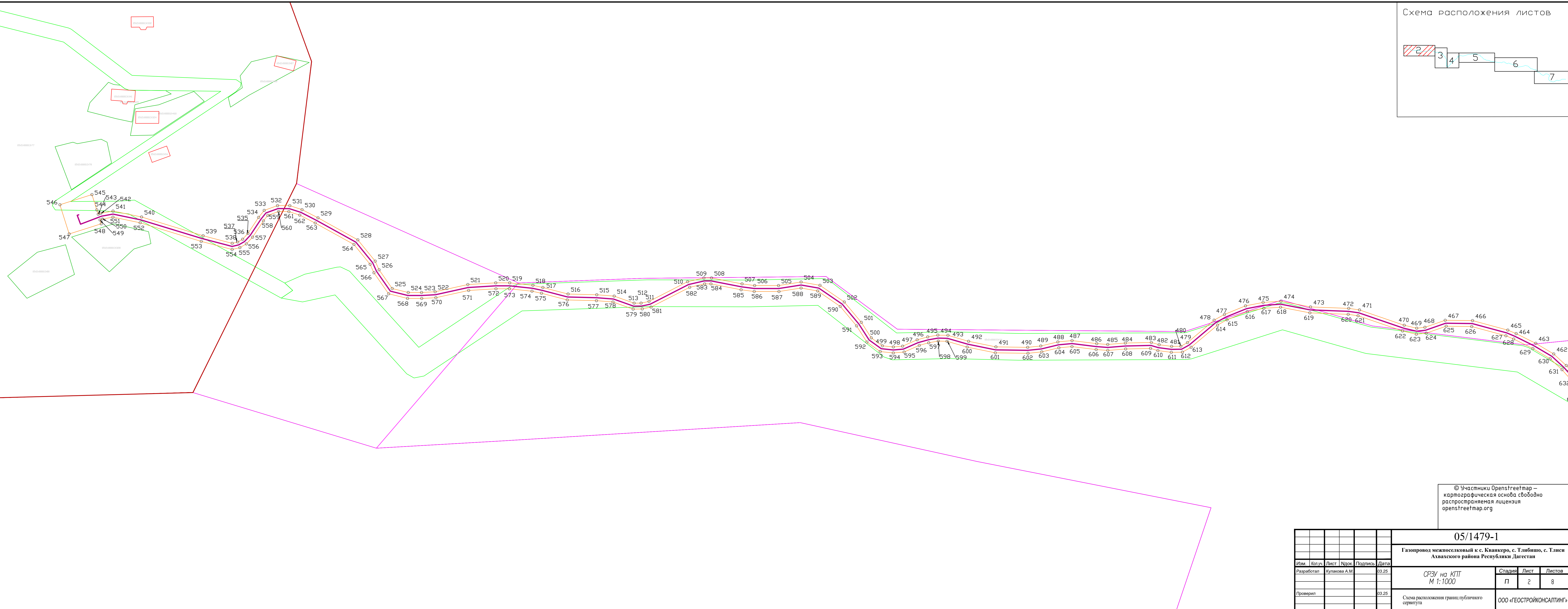
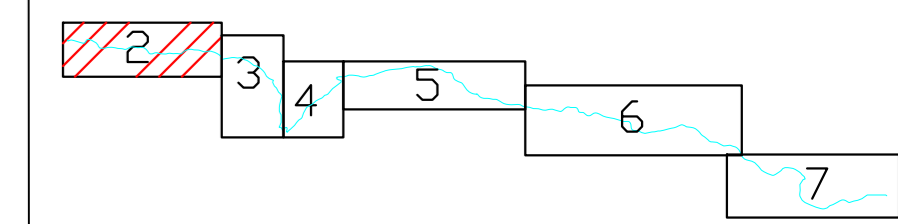


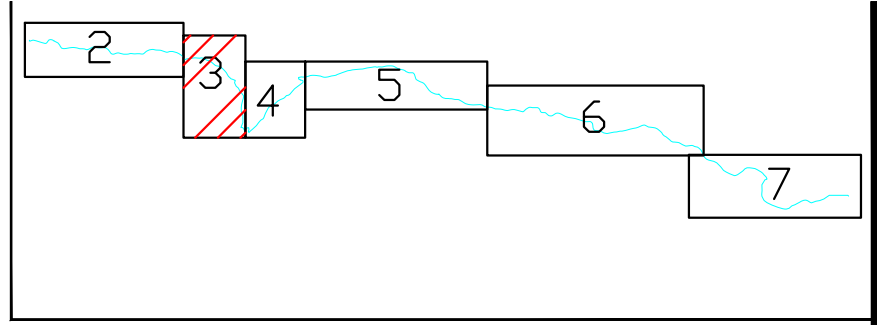
Схема расположения листов



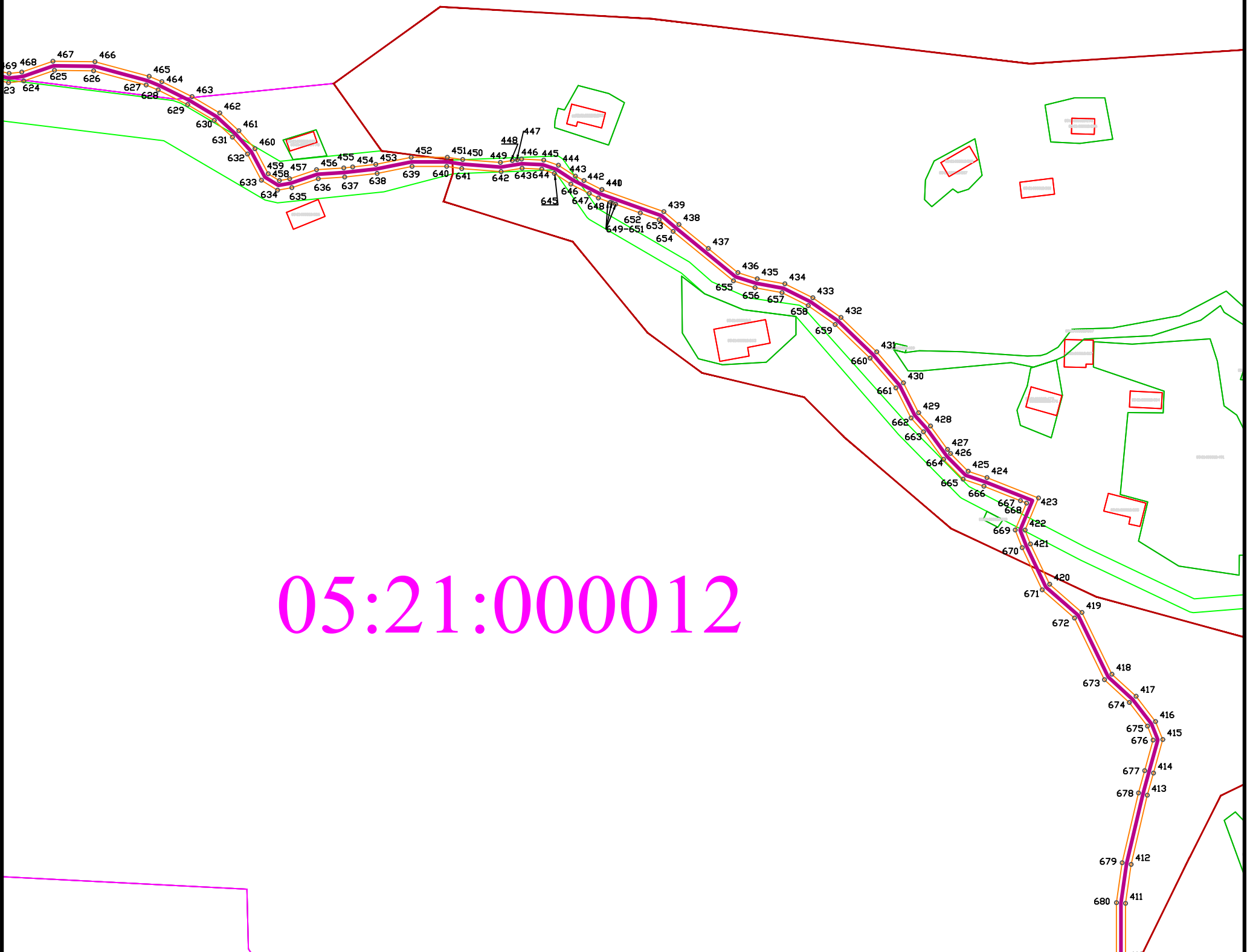
© Участники Openstreetmap –  
картографическая основа свободно  
распространяемая лицензия  
openstreetmap.org

						<b>05/1479-1</b>			
						Газопровод межпоселковый к с. Кванкоро, с. Тлбнино, с. Тлиси Ахвакского района Республики Дагестан			
Изм.	Кол.уч.	Лист	Подк.	Подпись	Дата	СРЗУ на КТП М 1:1000	Стадия	Лист	Листов
Разработал	Кулакова А.М.				03.25		П	2	8
Проверил					03.25	Схема расположения границ публичного сервитута	ООО «ГЕОСТРОЙКОНСАЛТИНГ»		

Изм. N подл.  
Подпись и дата  
Ваши. лист N



05:21:000033

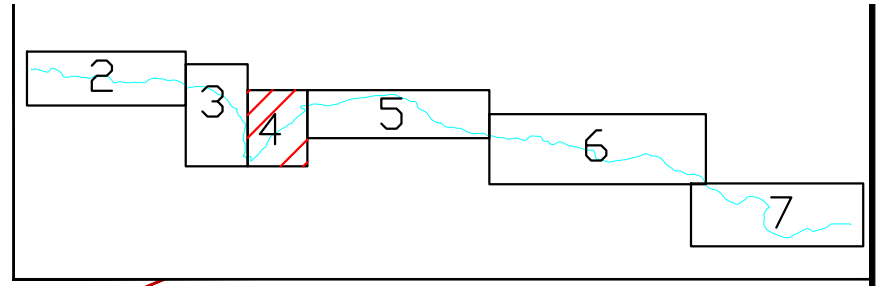


05:21:000012

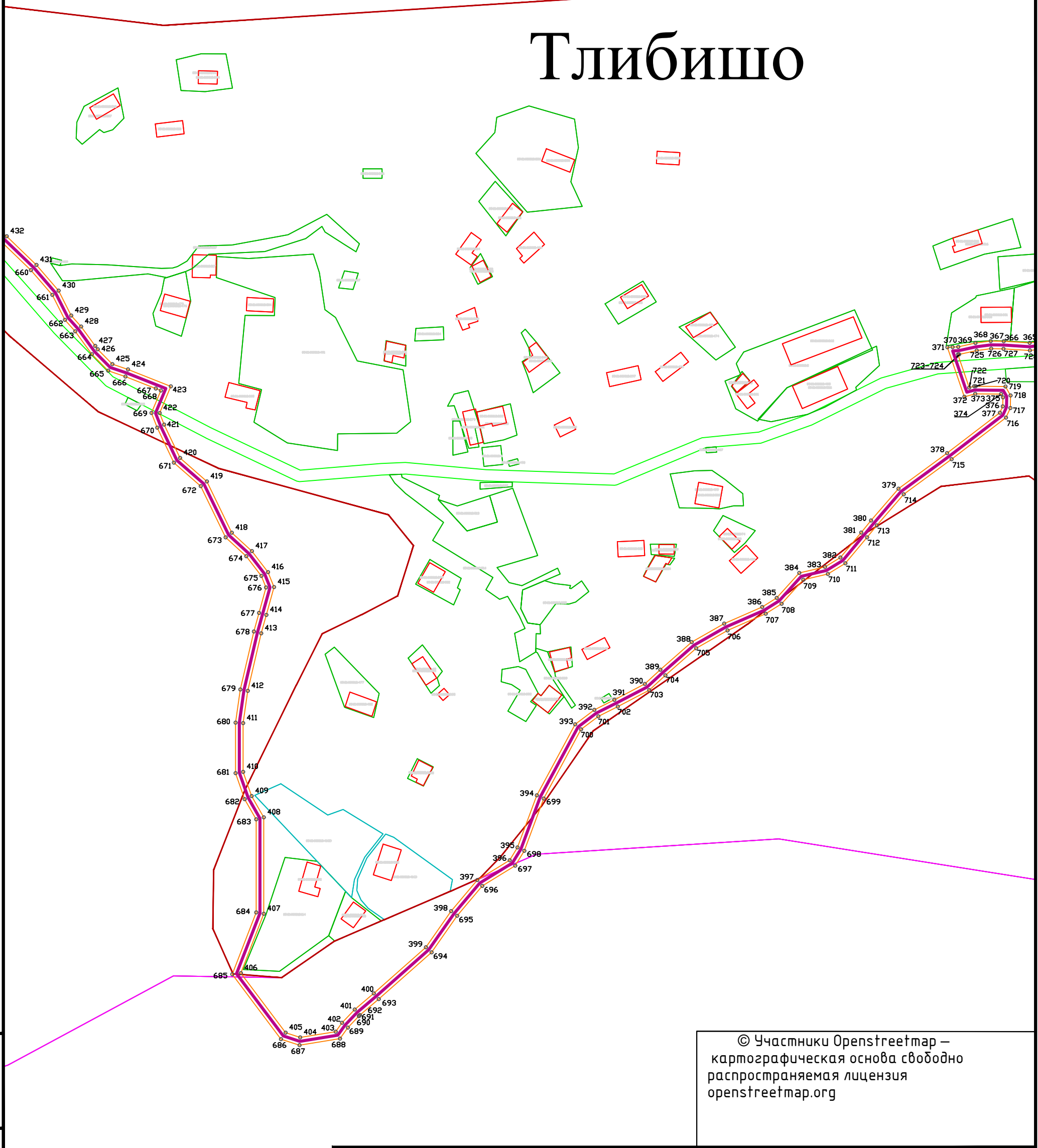
© Участники Openstreetmap – картографическая основа свободно распространяемая лицензия openstreetmap.org

одл.	Подпись и Дата	Взам. инв. N
------	----------------	--------------

						05/1479-1		
						Газопровод межпоселковый к с. Кванкери, с. Тлибишо, с. Тлиси Ахвахского района Республики Дагестан		
Изм.	Кол.уч.	Лист	Ндок.	Подпись	Дата			
	Разработал	Кулакова А.М.			03.25	СРЗУ на КПП М 1:2000		
						Стадия	Лист	Листов
						П	3	7



# Тлибишо

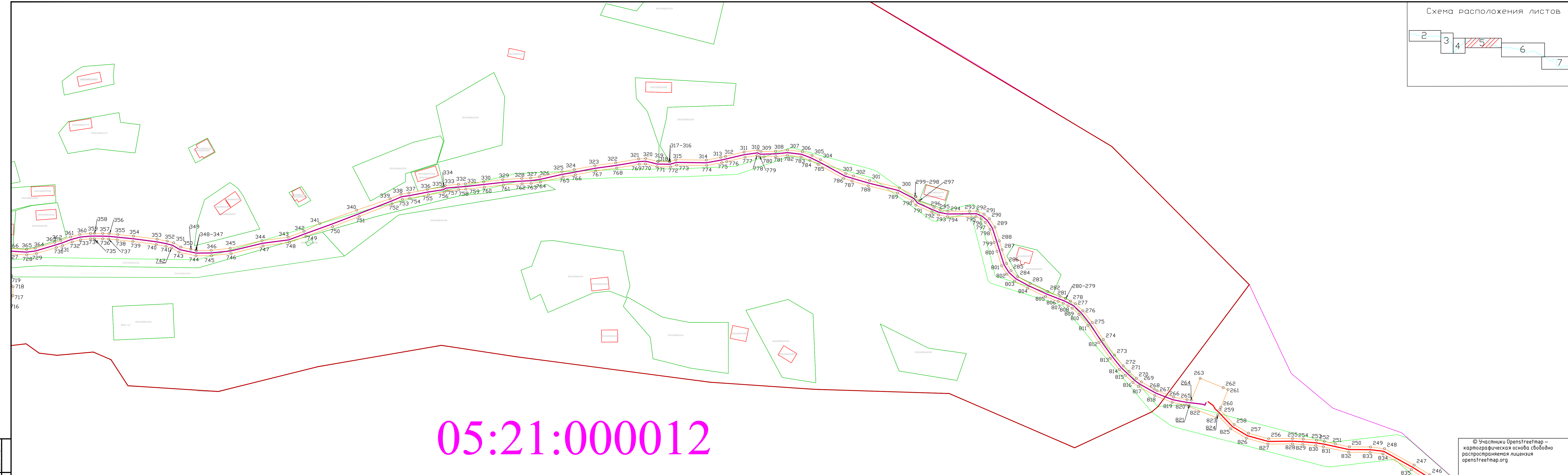
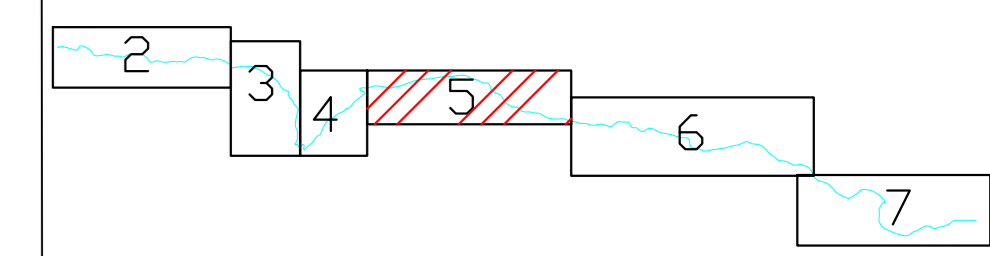


© Участники Openstreetmap –  
картографическая основа свободно  
распространяемая лицензия  
openstreetmap.org

Взам. инв. N
Подпись и дата
одл.

Изм.	Кол.уч.	Лист	Ндок.	Подпись	Дата
Разработал	Кулакова А.М.				03.25

05/1479-1		
Газопровод межпоселковый к с. Кванкери, с. Тлибишо, с. Тлиси Ахвахского района Республики Дагестан		
СРЗУ на КПП М 1:2000		
Стадия	Лист	Листов
П	4	7



05:21:000012

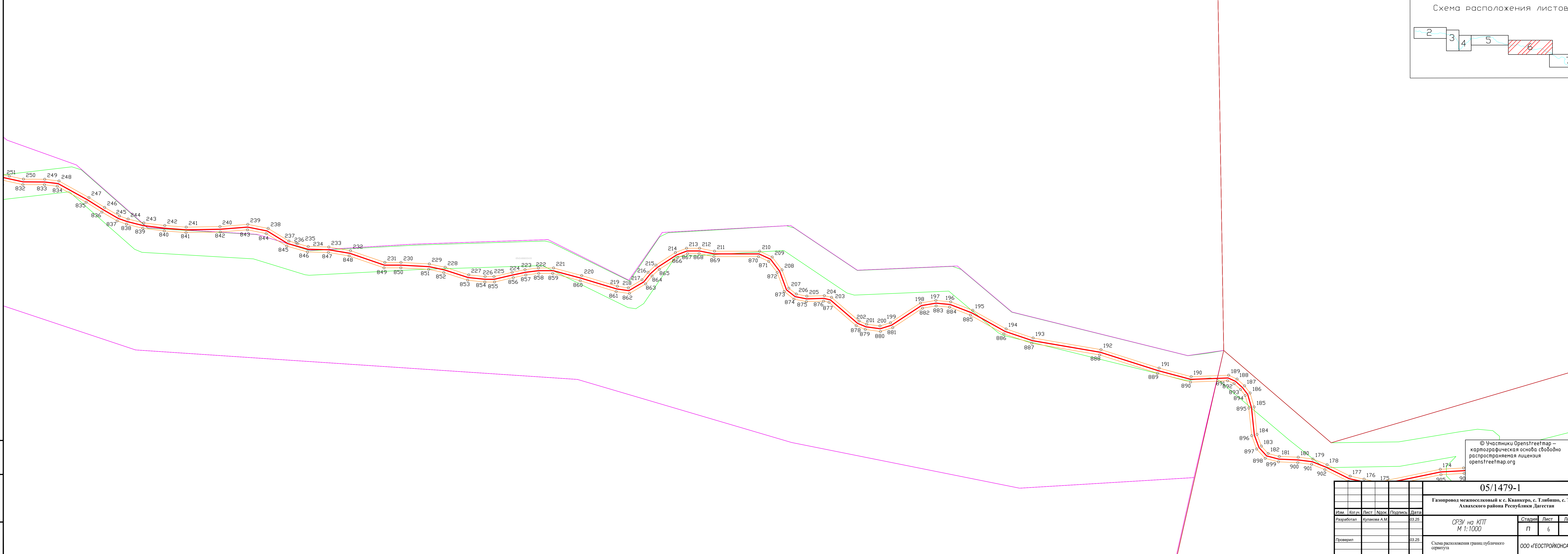
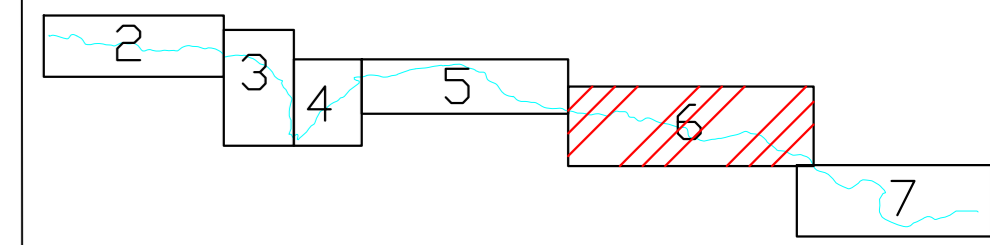
© Участники Openstreetmap – картографическая основа свободно распространяемая лицензия openstreetmap.org

05/1479-1

Газопровод межпоселковый к с. Кванкоро, с. Тлбично, с. Тлиси Ахвахского района Республики Дагестан

Изм.	Кол.уч.	Лист	Подп.	Подпись	Дата	Стадия	Лист	Листов	
Разработал	Кулакова А.М.				03.25	СРЗУ на КТП М 1:1000	П	5	7
Проверил					03.25		ООО «ГЕОСТРОЙКОНСАЛТИНГ»		

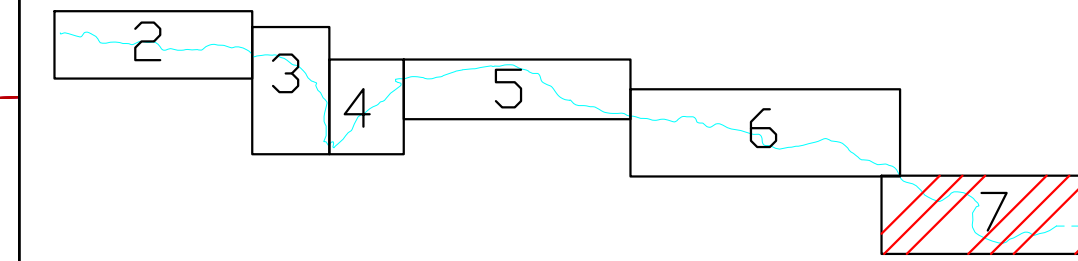
Изм. N подл. Подпись и дата Взам. лист N



© Участники Openstreetmap – картографическая основа свободно распространяемая лицензия openstreetmap.org

05/1479-1					
Газопровод межпоселковый к с. Кванкоро, с. Тлбнино, с. Тлси Ахвахского района Республики Дагестан					
Изм.	Кол.ч.	Лист	Подк.	Подпись	Дата
Разработал		Кулакова А.М.			03.25
Проверил					03.25
SRЗУ на КТП М 1:1000					Стадия
					Лист
					Листов
Схема расположения границ публичного сервитута					ООО «ГЕОСТРОЙКОНСАЛТИНГ»

Имя, И.И.подп., Подпись и дата, Власт. лист N



05:21:000010

Кванкоро

© Участники Openstreetmap – картографическая основа свободно распространяемая лицензия openstreetmap.org

05/1479-1

Газопровод межпоселковый к с. Кванкоро, с. Тлибишо, с. Тлиси Ахвахского района Республики Дагестан

Изм.	Копуч.	Лист	Идок.	Подпись	Дата
Разработал	Кулакова А.М.				03.25
Проверил					03.25

СРЗУ на КТП М 1:2000		
Стадия	Лист	Листов
П	7	7

ООО «ГЕОСТРОЙКОНСАЛТИНГ»		
--------------------------	--	--

Схема расположения граници публичного сервитута

Имя, И. подл. Подпись и дата. Взам. инв. N